

УТВЕРЖДЕНЫ
постановлением администрации
Сланцевского района
от 16 08 2021г. № 1049-н
(приложение)



ИЗМЕНЕНИЯ
в СХЕМУ РАЗМЕЩЕНИЯ РЕКЛАМНЫХ КОНСТРУКЦИЙ
на территории муниципального образования Сланцевский муниципальный район
Ленинградской области

Предварительно согласованы: Письмом Комитета по печати и связям с общественностью
Ленинградской области от 06.07 2021 года № 02 - 1417/2021

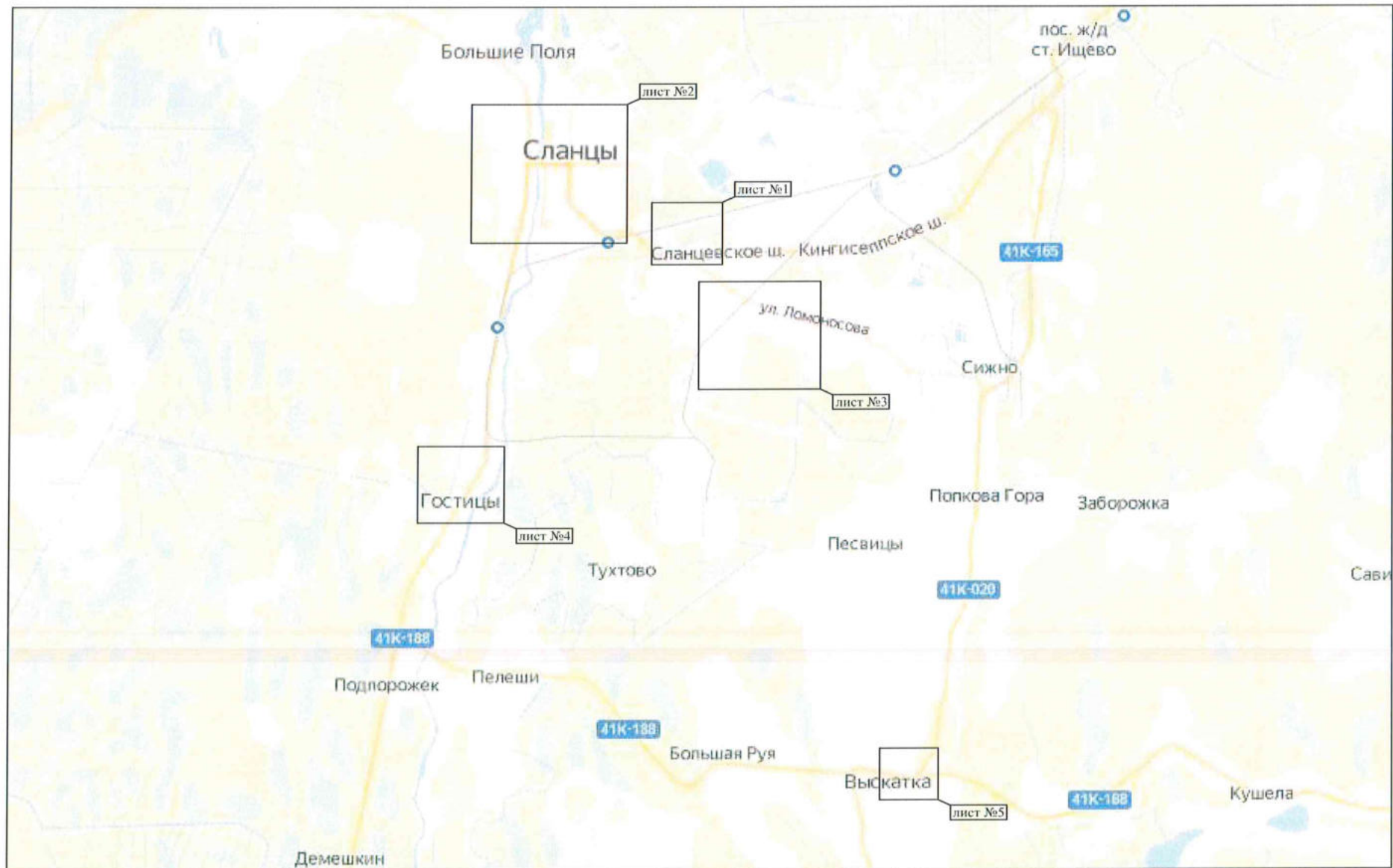
Исключения
из схемы размещения рекламных конструкций на территории муниципального образования
Слацевский муниципальный район Ленинградской области
(постановление администрации Слацевского муниципального района Ленинградской области
№ 343-п от 17.03.2017 г.)

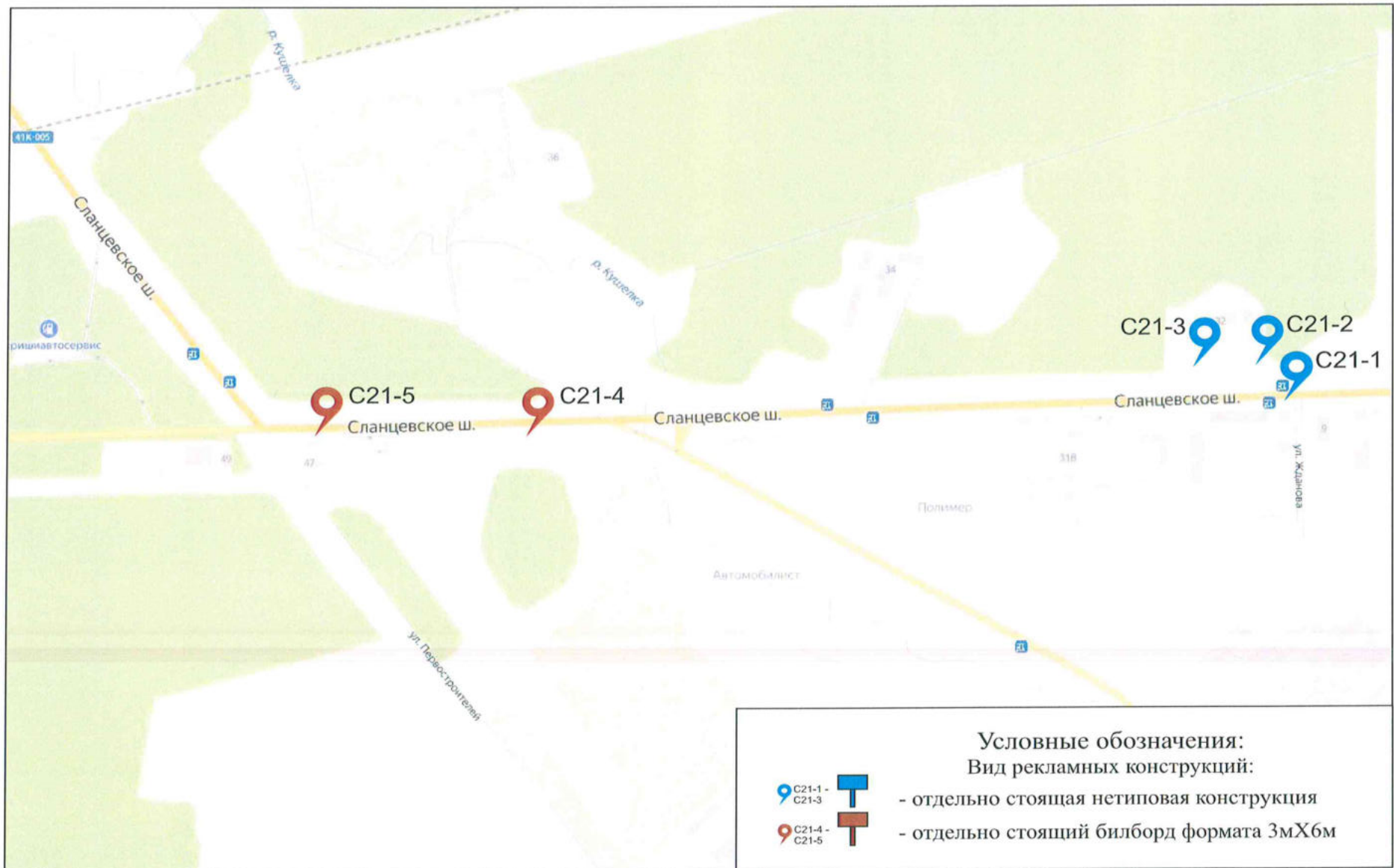
№ п/п	№ РК на карте	Ориентировочный адрес размещения рекламной конструкции	Тип РК	Площадь информац. поля	Тип рекламной конструкции	Технические характеристики
1	1.13.	Слацевское шоссе, территория за АЗС «Лукойл»	Биллборд 3,0x6,0м.	36,0 кв.м.	двухсторонняя	отдельностоящая
2	2.2.	Ул. Кирова, территория дома №22, южная часть дома	Сити-формат 1,2x1,8м.	4,3 кв.м.	двухсторонняя	отдельностоящая
3	2.7.	Ул. Ленина, у дома №22, газон между тротуарами, справа от центра дома	Сити-формат 1,2x1,8м.	4,3 кв.м.	двухсторонняя	отдельностоящая
4	2.8.	Ул. Ленина, у дома №22, газон между тротуарами, слева от центра дома	Сити-формат 1,2x1,8м.	4,3 кв.м.	двухсторонняя	отдельностоящая
5	2.10.	Ул. Ленина, у дома №26, газон между тротуарами, справа от центра дома	Сити-формат 1,2x1,8м.	4,3 кв.м.	двухсторонняя	отдельностоящая
6	2.11.	Ул. Ленина, у дома №26, газон между тротуарами, слева от центра дома	Сити-формат 1,2x1,8м.	4,3 кв.м.	двухсторонняя	отдельностоящая
7	2.21.	Ул. Ленина, тротуар у дома №23, справа от центра дома	Сити-формат 1,2x1,8м.	4,3 кв.м.	двухсторонняя	отдельностоящая
8	2.22.	Ул. Кирова, тротуар у дома №30, слева от центра дома	Сити-формат 1,2x1,8м.	4,3 кв.м.	двухсторонняя	отдельностоящая
9	2.23.	Ул. Кирова, тротуар у дома №30, по центру дома	Сити-формат 1,2x1,8м.	4,3 кв.м.	двухсторонняя	отдельностоящая
10	2.24.	Ул. Кирова, тротуар у дома №30, справа от центра дома	Сити-формат 1,2x1,8м.	4,3 кв.м.	двухсторонняя	отдельностоящая
11	2.25.	Ул. Кирова, тротуар у дома №42, напротив входа в отдел статистики	Сити-формат 1,2x1,8м.	4,3 кв.м.	двухсторонняя	отдельностоящая
12	5.1.	Ул. Кирова, разделительная полоса проезжей части, напротив дома №50	Светодиодный экран	12,0 кв.м.	двухсторонняя	отдельностоящая

Добавления
в схему размещения рекламных конструкций на территории муниципального образования
Слацевский муниципальный район Ленинградской области
Том 1

№ п/п	Место размещения рекламной конструкции						Площадь информационных полей	Вид рекламной конструкции	Тип рекламной конструкции	Технические характеристики
	№ рекламной конструкции в альбоме схемы размещения	Населенный пункт	Магистраль, улица	№ дома	Километраж	Сторона				
1	C21-1	г. Слапцы	Слацевское ш. / ул. Жданова				1,6	нетиповая	двухсторонняя	отдельстоящая
2	C21-2	г. Слапцы	Слацевское ш.	д. 32А			12	нетиповая	двухсторонняя	отдельстоящая
3	C21-3	г. Слапцы	Слацевское ш.	д. 32А			12	нетиповая	двухсторонняя	отдельстоящая
4	C21-4	г. Слапцы	Слацевское ш. (158 м восточнее АЗС «Лукойл»)				36	билборд	двухсторонняя	отдельстоящая
5	C21-5	г. Слапцы	Слацевское ш.	д. 45-47			36	билборд	двухсторонняя	отдельстоящая
6	C21-6	г. Слапцы	ул. Гагарина / ул. Гавриловская				2,4	нетиповая	односторонняя	отдельстоящая
7	C21-7	г. Слапцы	ул. Кирова	д. 50			4,32	сити-формат	двухсторонняя	отдельстоящая
8	C21-8	г. Слапцы	ул. Кирова (начало разделительной полосы проезжей части)	д. 51			12	нетиповая	двухсторонняя	отдельстоящая
9	C21-9	г. Слапцы	ул. Кирова	д. 46 (слева от центра дома)			4,32	сити-формат	двухсторонняя	отдельстоящая
10	C21-10	г. Слапцы	ул. Кирова	д. 42 (справа от центра дома)			4,32	сити-формат	двухсторонняя	отдельстоящая
11	C21-11	г. Слапцы	ул. Кирова	разделительная полоса между д. № 32 и д. № 39			36	билборд	двухсторонняя	отдельстоящая
12	C21-12	г. Слапцы	ул. Ленина	д. 11 (слева от центра дома)			36	билборд	двухсторонняя	отдельстоящая
13	C21-13	г. Слапцы	ул. Кирова	д. 20 (справа от центра дома)			4,32	сити-формат	двухсторонняя	отдельстоящая
14	C21-14	г. Слапцы	ул. Кирова	д. 20 (слева от центра дома)			4,32	сити-формат	двухсторонняя	отдельстоящая
15	C21-15	г. Слапцы	ул. Кирова	д. 15 (слева от центра дома)			4,32	сити-формат	двухсторонняя	отдельстоящая
16	C21-16	г. Слапцы	ул. Кирова	д. 16 (справа от центра дома)			4,32	сити-формат	двухсторонняя	отдельстоящая
17	C21-17	г. Слапцы	ул. Дорожная	д. 1А (справа от дома)			12	нетиповая	двухсторонняя	отдельстоящая
18	C21-18	г. Слапцы	Комсомольское ш. / ул. ИТР (четная сторона напротив д. 11)				12	нетиповая	двухсторонняя	отдельстоящая
19	C21-19	г. Слапцы	ул. Ломоносова / ул. Лесная (четная сторона напротив д. 11)				4,32	сити-формат	двухсторонняя	отдельстоящая
20	C21-20	г. Слапцы	ул. Свердлова (ост. общ. транспорта "ЗАГС")				4,32	сити-формат	двухсторонняя	отдельстоящая
21	C21-21	г. Слапцы	ул. Первомайская	д. 21 / 23А			4,32	сити-формат	двухсторонняя	отдельстоящая
22	C21-22	п. Сельхозтехника	а/д 41К-005		103 км 980 м	левая	12	нетиповая	двухсторонняя	отдельстоящая
23	C21-23	дер. Гостицы	а/д 41К-005		104 км 890 м	левая	12	нетиповая	двухсторонняя	отдельстоящая
24	C21-24	дер. Выскатка	а/д 41К-188 / ул. Садовая				6	нетиповая	односторонняя	отдельстоящая

Добавления
в схему размещения рекламных конструкций на территории муниципального образования
Слацевский муниципальный район Ленинградской области
Том 1



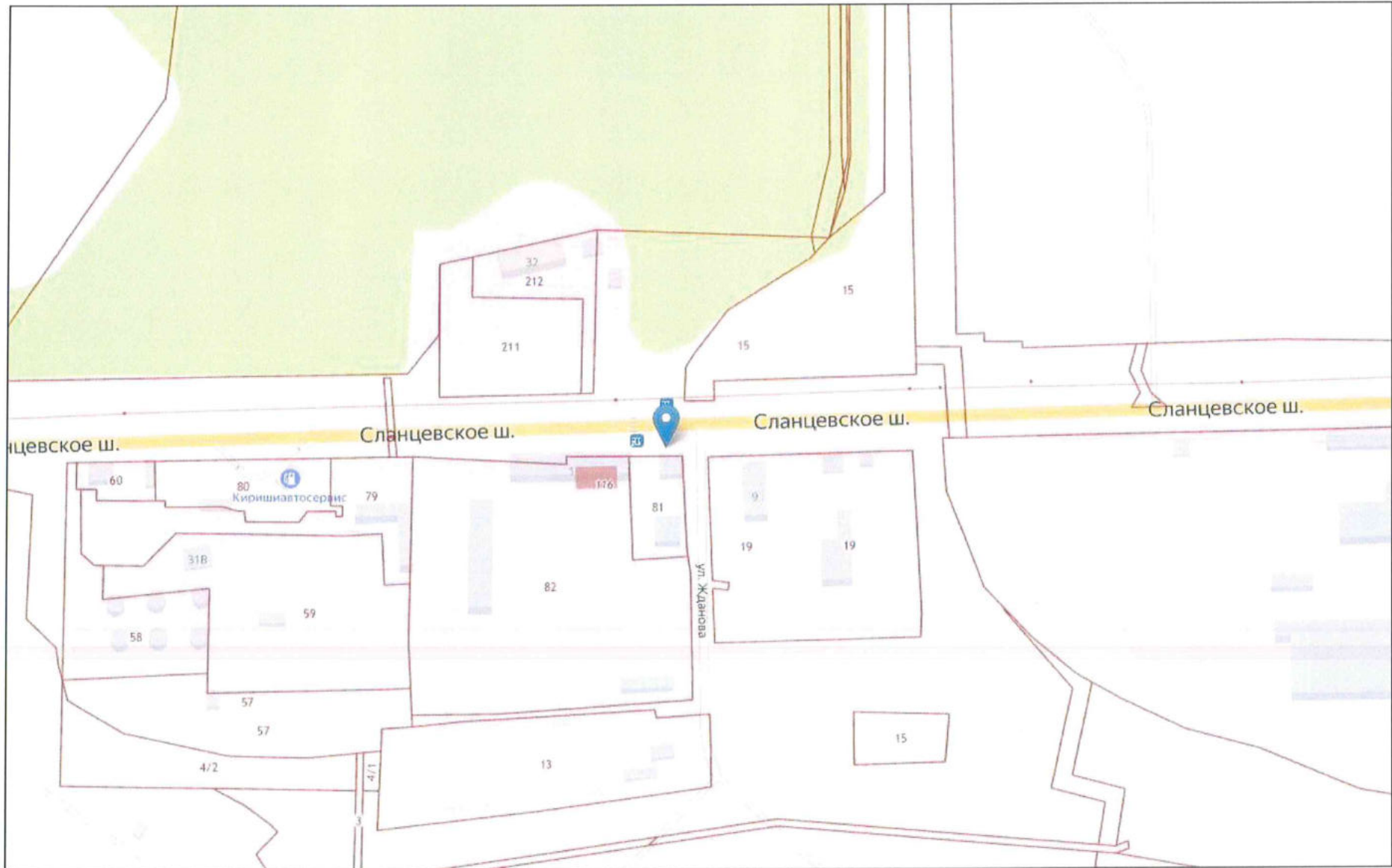


**Адреса предполагаемых размещений рекламных конструкций:
№С21-1 - г. Сланцы, Сланцевское ш. / ул. Жданова,
59.10402, 28.13479**


лист 1.2



**Адреса предполагаемых размещений рекламных конструкций:
№С21-1 - г. Сланцы, Сланцевское ш. / ул. Жданова,
неразграниченная государственная собственность**



№ РМ	Вид	Формат	Место установки	Тип по ГОСТ Р 52044-2003	GPS координаты
C21-1	о/с 0,8x1	1,6м ²	т	Г5.2	59.10402, 28.13479




Замеры рекламной конструкции (РК)			Замеры дорожного знака категории Г.3.1		
Параметр	Факт	ГОСТ	Замеры	Знак 1	Знак 2
L уст р, м Расстояние от края проезжей части до ближайшей точки проекции рекламного поля	7	0,6	Дорожные знаки/светофоры по ГОСТ Р 52290		
H р, м Высота РК от уровня проезжей части до нижнего края рекламного поля	4	4			
S уст, м Расстояние от линии Знака до места установки РК по ходу движения			L дз, м Расстояние от края проезжей части до дальнего края проекции дальнего знака		
L в, м 1/2 ширины полосы движения	1.75	1,75	H дз, м Габаритная высота от проезжей части по группе знаков		

Соответствует ГОСТ 52044-2003

**Адреса предполагаемых размещений рекламных конструкций:
№С21-2 - г. Сланцы, Сланцевское ш., д. 32А,
59.10428, 28.13403**

лист 1.5



**Адреса предполагаемых размещений рекламных конструкций:
№С21-2 - г. Сланцы, Сланцевское ш., д. 32А,
частная собственность, ЗУ № 47:28:0301036:211**

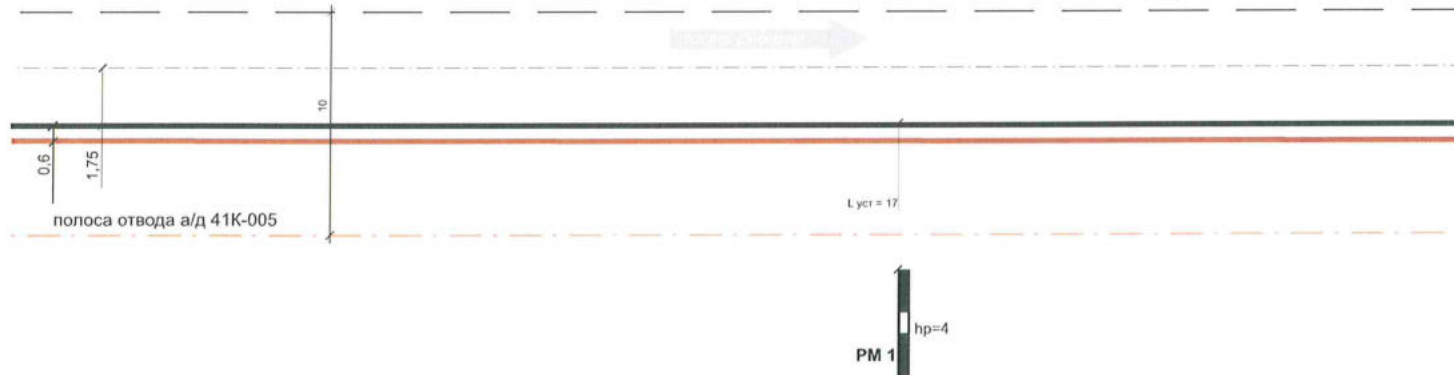
лист 1.6



№ РМ	Вид	Формат	Место установки	Тип по ГОСТ Р 52044-2003	GPS координаты
C21-2	о/с 2x3	12м ²	т	Г5.2	59.10428, 28.13403

ТСОДД

а/д 41К-005



Замеры рекламной конструкции (РК)			Замеры дорожного знака категории Г.3.1			
Параметр	Факт	ГОСТ	Замеры	Знак 1	Знак 2	
L уст р, м Расстояние от края проезжей части до ближайшей точки проекции рекламного поля	17	0,6	Дорожные знаки/светофоры по ГОСТ Р 52290			
H р, м Высота РК от уровня проезжей части до нижнего края рекламного поля	4	4				
S уст, м Расстояние от линии Знака до места установки РК по ходу движения				L дз, м Расстояние от края проезжей части до дальнего края проекции дальнего знака		
L в, м 1/2 ширины полосы движения	1.75	1,75		H дз, м Габаритная высота от проезжей части по группе знаков		

Соответствует ГОСТ 52044-2003

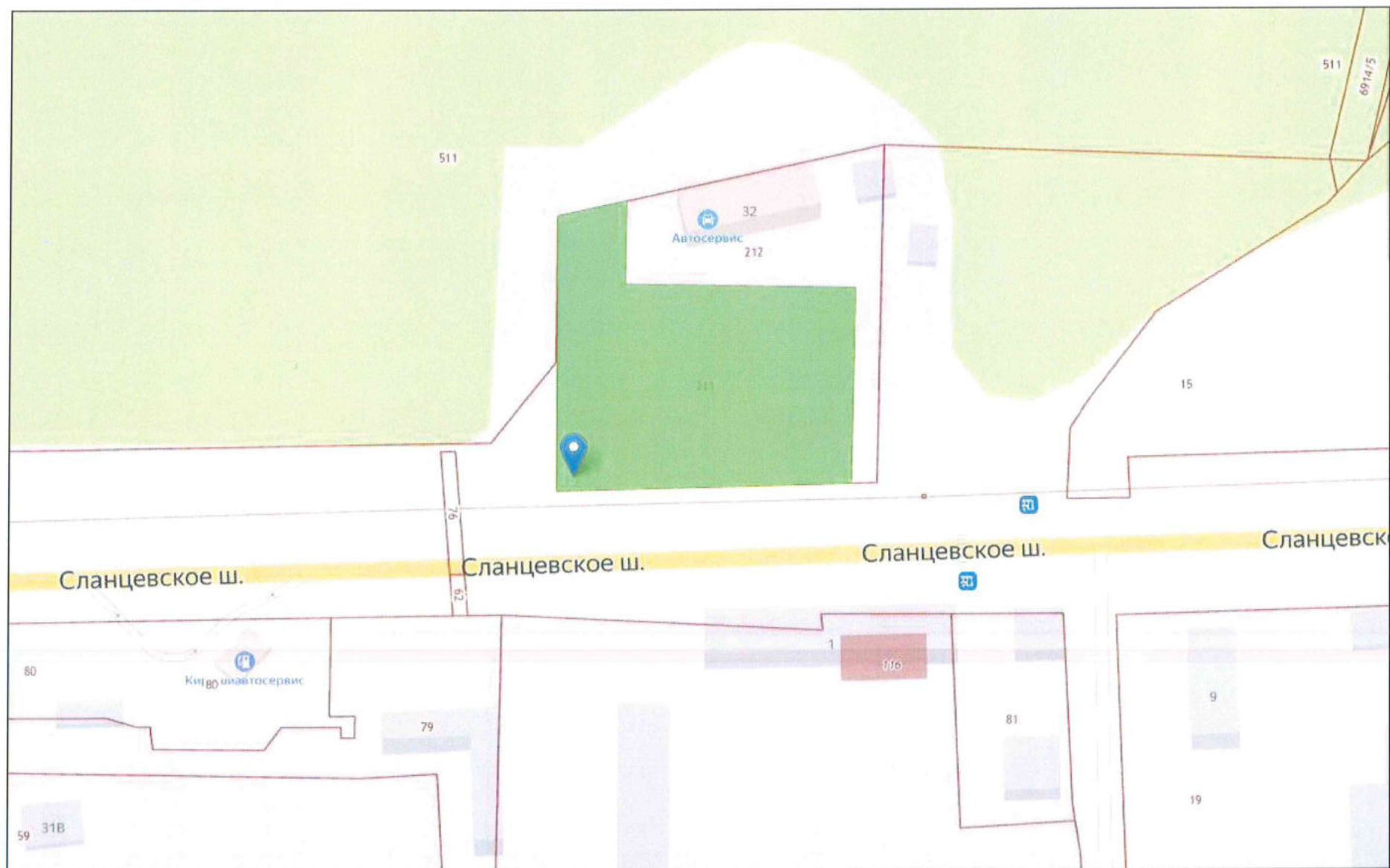
**Адреса предполагаемых размещений рекламных конструкций:
№С21-3 - г. Сланцы, Сланцевское ш., д. 32А,
59.10427, 28.13283**

лист 1.8



**Адреса предполагаемых размещений рекламных конструкций:
№С21-3 - г. Сланцы, Сланцевское ш., д. 32А,
частная собственность, ЗУ № 47:28:0301036:211**


лист 1.9



№ РМ	Вид	Формат	Место установки	Тип по ГОСТ Р 52044-2003	GPS координаты
C21-3	о/с 2x3	12м ²	Т	Г5.2	59.10427, 28.13283

ТСОДД

а/д 41К-005



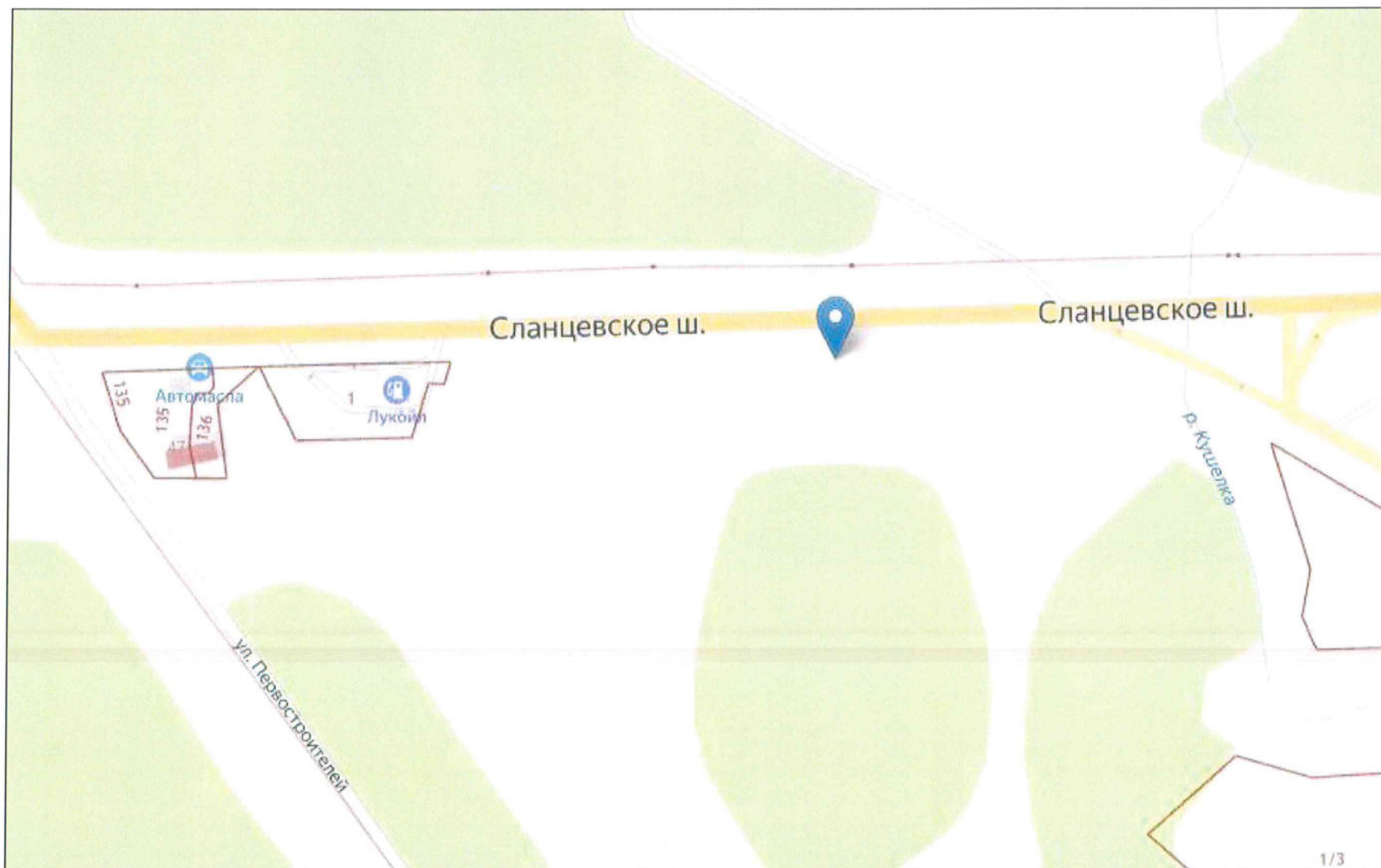
Замеры рекламной конструкции (РК)			Замеры дорожного знака категории Г.3.1		
Параметр	Факт	ГОСТ	Замеры	Знак 1	Знак 2
L_{уст} р, м Расстояние от края проезжей части до ближайшей точки проекции рекламного поля	19	0,6	Дорожные знаки/светофоры по ГОСТ Р 52290		
Н_р, м Высота РК от уровня проезжей части до нижнего края рекламного поля	4	4			
S_{уст}, м Расстояние от линии Знака до места установки РК по ходу движения			L_{дз}, м Расстояние от края проезжей части до дальнего края проекции дальнего знака		
L_в, м 1/2 ширины полосы движения	1,75	1,75	Н_{дз}, м Габаритная высота от проезжей части по группе знаков		

Соответствует ГОСТ 52044-2003

**Адреса предполагаемых размещений рекламных конструкций:
№С21-4 - г. Сланцы, Сланцевское ш. (158 м восточнее АЗС «Лукойл»),
59.10371, 28.11887**




**Адреса предполагаемых размещений рекламных конструкций:
№С21-4 - г. Сланцы, Сланцевское ш. (158 м восточнее АЗС «Лукойл»),
неразграниченная государственная собственность**



№ РМ	Вид	Формат	Место установки	Тип по ГОСТ Р 52044-2003	GPS координаты
C21-4	о/с 3x6	36м ²	т	Г5.2	59.10371, 28.11887

ТСОДД

а/д 41К-005



Замеры рекламной конструкции (РК)			Замеры дорожного знака категории Г.3.1		
Параметр	Факт	ГОСТ	Замеры	Знак 1	Знак 2
L_{уст р}, м Расстояние от края проезжей части до ближайшей точки проекции рекламного поля	10	0,6	Дорожные знаки/светофоры по ГОСТ Р 52290		
H_р, м Высота РК от уровня проезжей части до нижнего края рекламного поля	4	4			
S_{уст}, м Расстояние от линии Знака до места установки РК по ходу движения			L_{дз}, м Расстояние от края проезжей части до дальнего края проекции дальнего знака		
L_в, м 1/2 ширины полосы движения	1,75	1,75	H_{дз}, м Габаритная высота от проезжей части по группе знаков		

Соответствует ГОСТ 52044-2003

**Адреса предполагаемых размещений рекламных конструкций:
№С21-5 - г. Сланцы, Сланцевское ш., д. 45-47,
59.10371, 28.11454**

лист 1.14



Адреса предполагаемых размещений рекламных конструкций:
№С21-5 - г. Сланцы, Сланцевское ш., д. 45-47,
частная собственность, ЗУ № 47:28:0301039:135

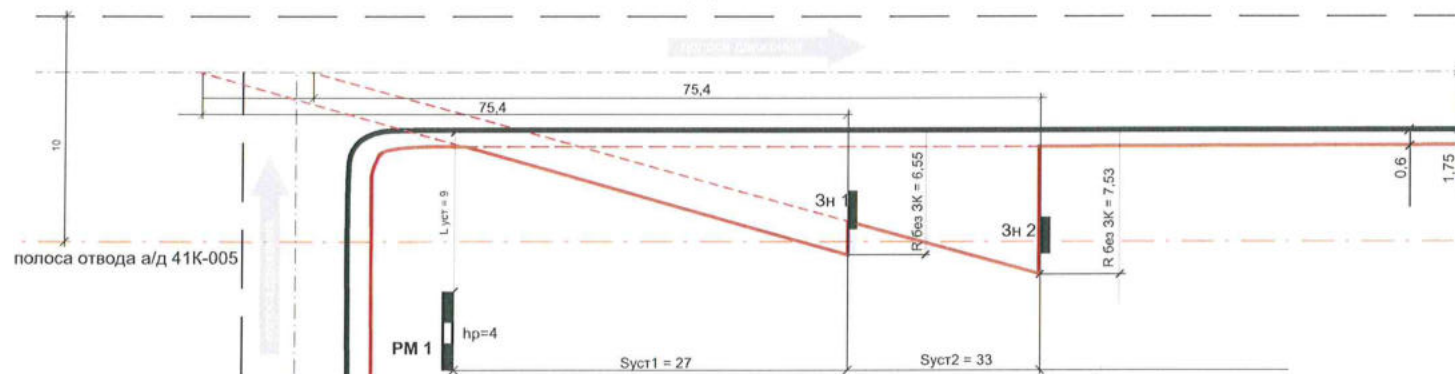
лист 1.15



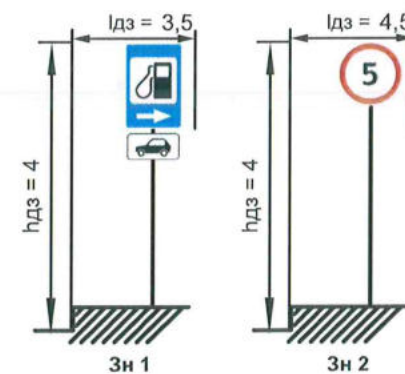
№ РМ	Вид	Формат	Место установки	Тип по ГОСТ Р 52044-2003	GPS координаты
C21-5	о/с 3x6	36м ²	т	Г5.2	59.10371, 28.11454

ТСОДД

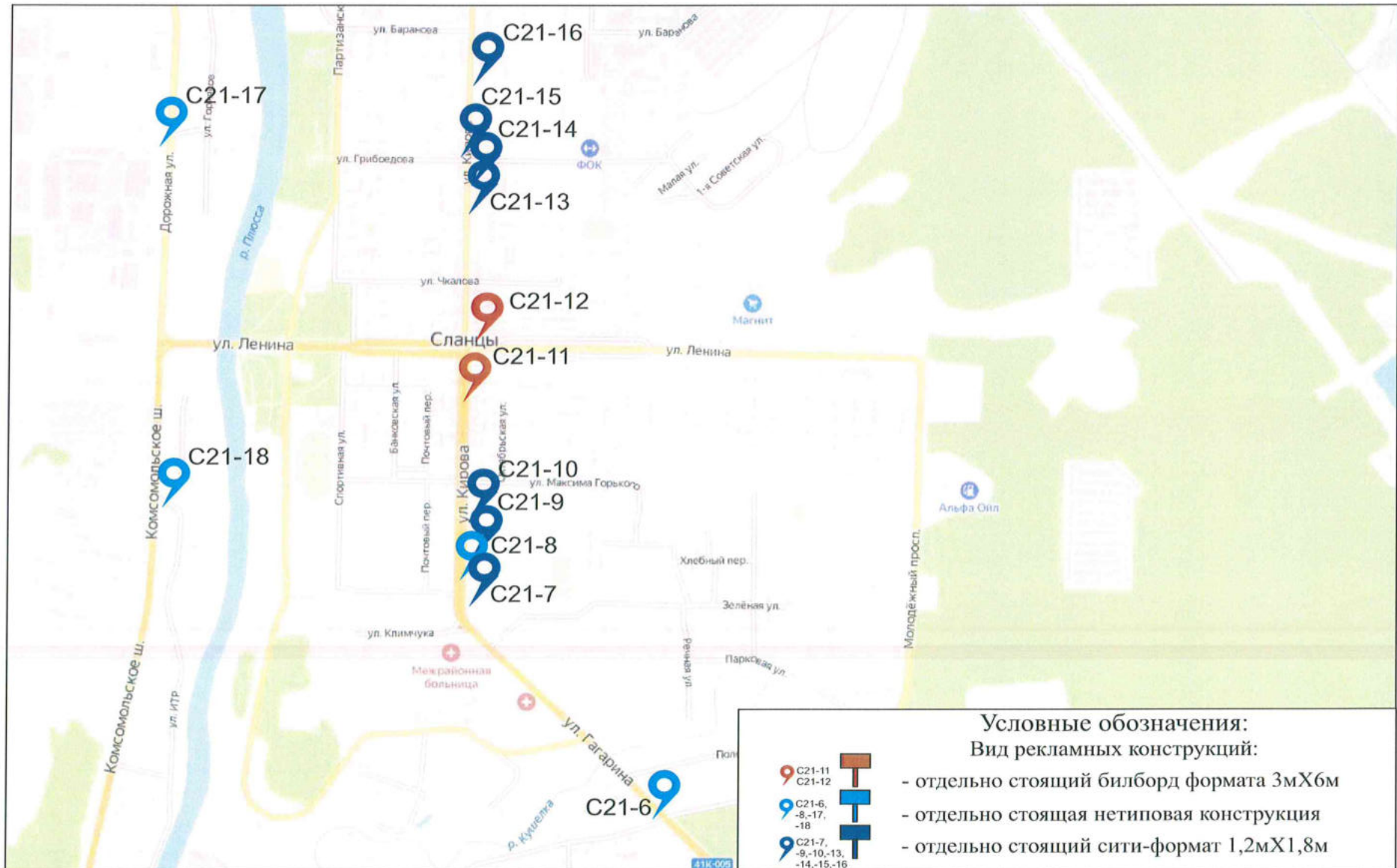
а/д 41К-005



Замеры рекламной конструкции (РК)			Замеры дорожного знака категории Г.3.1		
Параметр	Факт	ГОСТ	Замеры	Знак 1	Знак 2
L уст, м Расстояние от края проезжей части до ближайшей точки проекции рекламного поля	9	0,6	Дорожные знаки/светофоры по ГОСТ Р 52290	7,3 8,4,3	3,24
Н р, м Высота РК от уровня проезжей части до нижнего края рекламного поля	4	4	L дз, м Расстояние от края проезжей части до дальнего края проекции дальнего знака	3,5	4,5
S уст, м Расстояние от линии Знака до места установки РК по ходу движения	27 33	0,2	Н дз, м Габаритная высота от проезжей части по группе знаков	4	4
L в, м 1/2 ширины полосы движения	1,75	1,75			



Соответствует ГОСТ 52044-2003



**Адреса предполагаемых размещений рекламных конструкций:
№С21-6 - г. Сланцы, ул. Гагарина / ул. Гавриловская,
59.10763, 28.09613**

лист 2.2




**Адреса предполагаемых размещений рекламных конструкций:
№С21-6 - г. Сланцы, ул. Гагарина / ул. Гавриловская,
неразграниченная государственная собственность**



№ РМ	Вид	Формат	Место установки	Тип по ГОСТ Р 52044-2003	GPS координаты
C21-6	о/с 3x0,8	2,4м ²	т	Г5.2	59.10763, 28.09613

ТСОДД

ул. Гавриловская



Замеры рекламной конструкции (РК)			Замеры дорожного знака категории Г.3.1		
Параметр	Факт	ГОСТ	Замеры	Знак 1	Знак 2
L_{уст р}, м Расстояние от края проезжей части до ближайшей точки проекции рекламного поля	7	0,6	Дорожные знаки/светофоры по ГОСТ Р 52290		
Н_р, м Высота РК от уровня проезжей части до нижнего края рекламного поля	1	1			
S_{уст}, м Расстояние от линии Знака до места установки РК по ходу движения			L_{дз}, м Расстояние от края проезжей части до дальнего края проекции дальнего знака		
L_в, м 1/2 ширины полосы движения	1,75	1,75	Н_{дз}, м Габаритная высота от проезжей части по группе знаков		

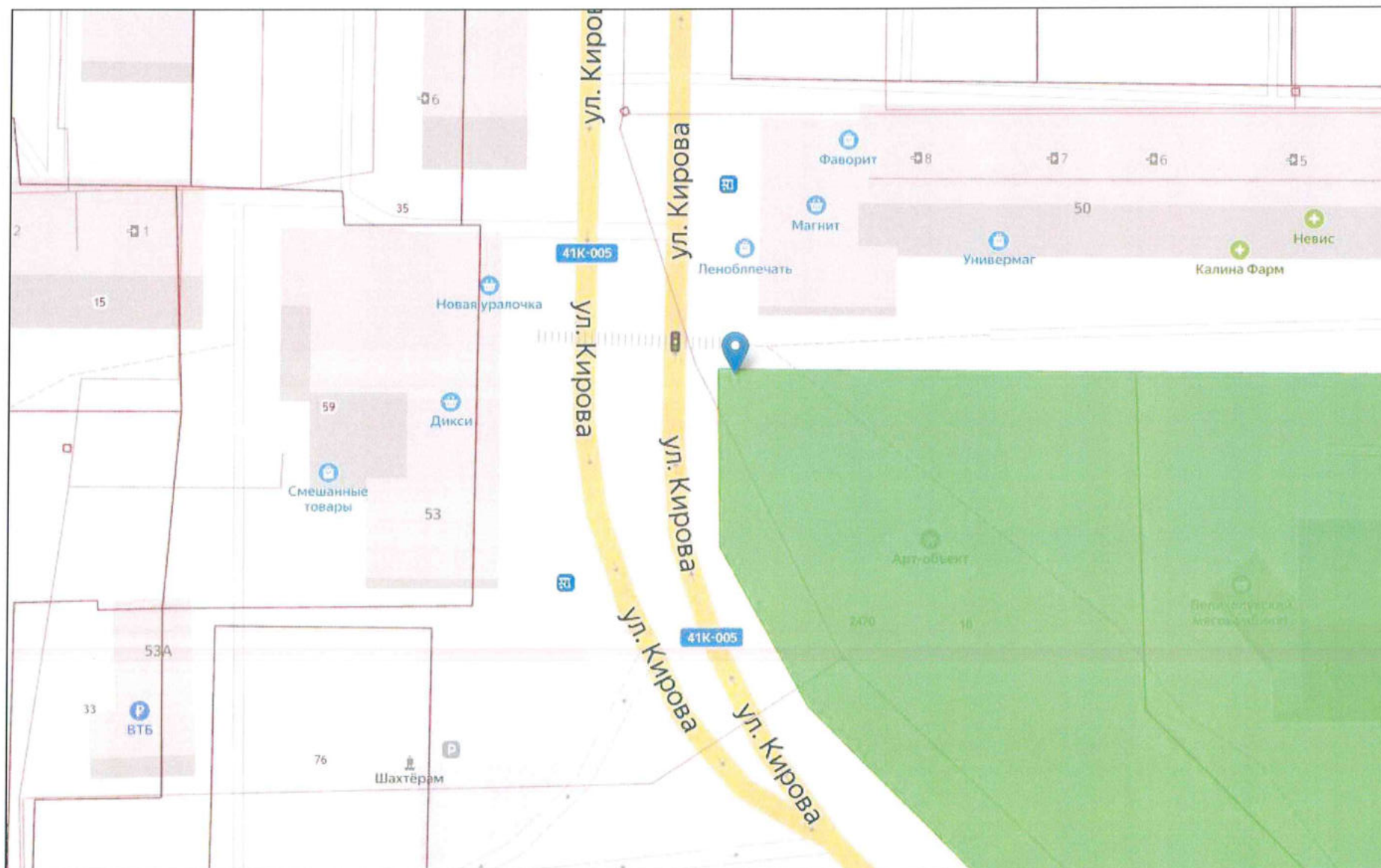
Соответствует ГОСТ 52044-2003

**Адреса предполагаемых размещений рекламных конструкций:
№С21-7 - г. Сланцы, ул. Кирова, д. 50,
59.11227, 28.08836**



Адреса предполагаемых размещений рекламных конструкций:
№С21-7 - г. Сланцы, ул. Кирова, д. 50,
земельный участок № 47:28:0301029:2470


лист 2.6



№ РМ	Вид	Формат	Место установки	Тип по ГОСТ Р 52044-2003	GPS координаты
C21-7	о/с 1,2x1,8	4,32м ²	Т	S _{рекламной} < 4,5м ²	59.11227, 28.08836

ТСОДД

ул. Кирова



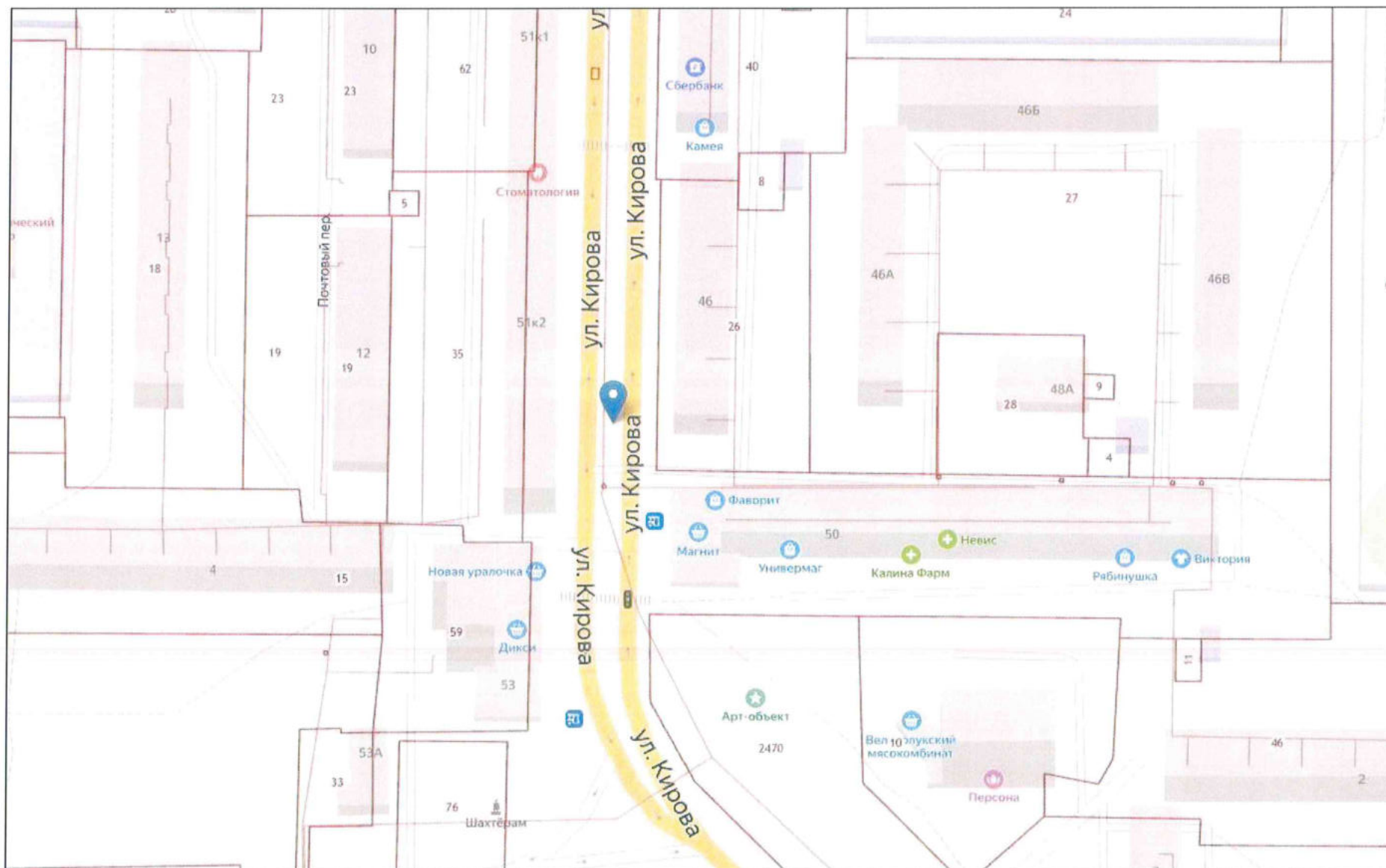
Замеры рекламной конструкции (РК)		
Параметр	Факт	ГОСТ
L_{уст р, м} Расстояние от края проезжей части до ближайшей точки проекции рекламного поля	9	0,6
S_{уст, м} Расстояние от Знака до места установки РК по ходу движения		
L_{в, м} 1/2 ширины полосы движения	1,75	1,75

Соответствует ГОСТ 52044-2003

**Адреса предполагаемых размещений рекламных конструкций:
№С21-8 - г. Сланцы, ул. Кирова, д. 51 (начало разделительной полосы проезжей части),
59.11279, 28.08801**



**Адреса предполагаемых размещений рекламных конструкций:
 №С21-8 - г. Сланцы, ул. Кирова, д. 51 (начало разделительной полосы проезжей части),
 неразграниченная государственная собственность**



№ РМ	Вид	Формат	Место установки	Тип по ГОСТ Р 52044-2003	GPS координаты
C21-8	о/с 2x3	12м ²	т	Г5.2	59.11279, 28.08801



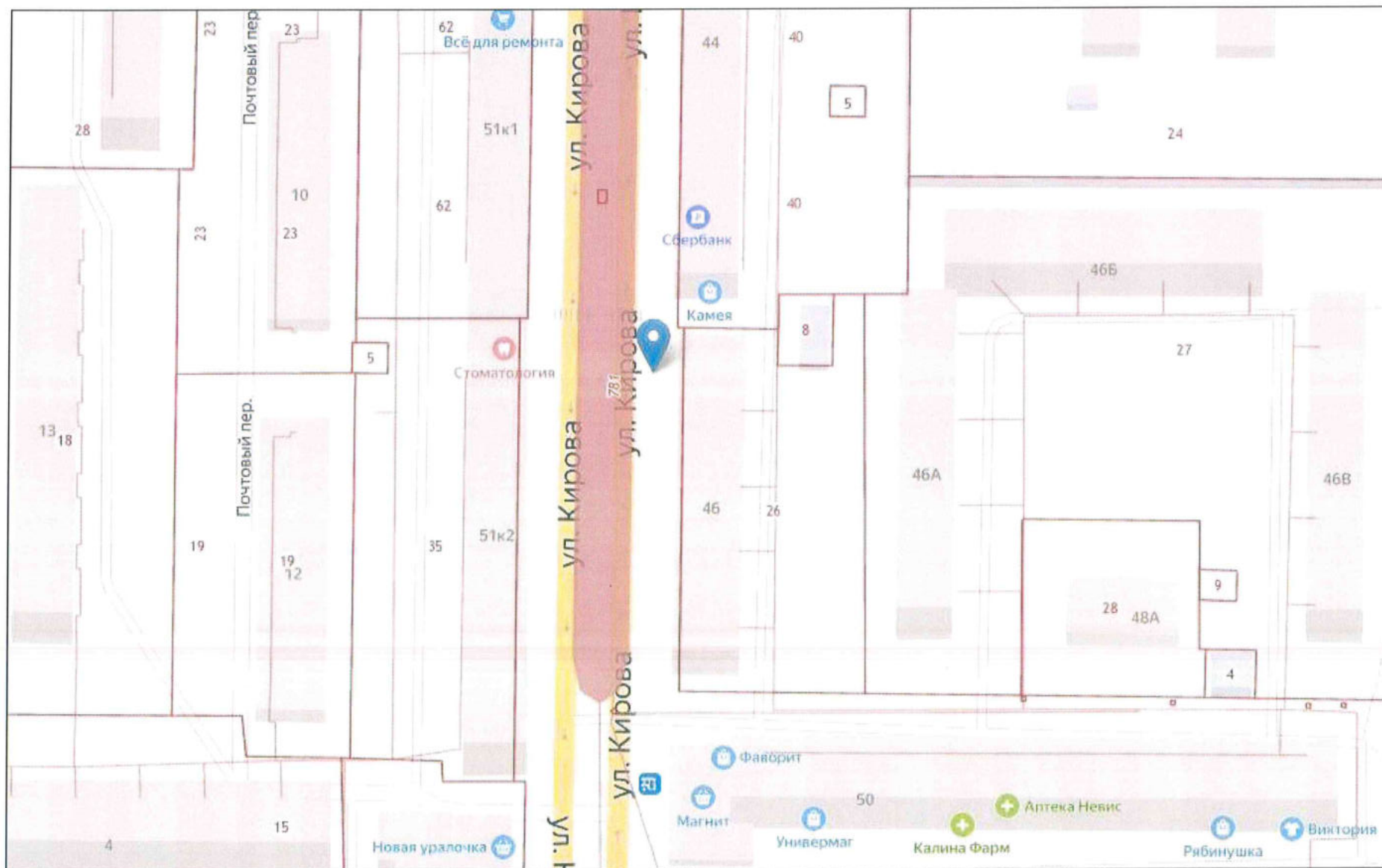
Замеры рекламной конструкции (РК)			Замеры дорожного знака категории Г.3.1		
Параметр	Факт	ГОСТ	Замеры	Знак 1	Знак 2
L уст р, м Расстояние от края проезжей части до ближайшей точки проекции рекламного поля	1	0,6	Дорожные знаки/светофоры по ГОСТ Р 52290		
Н р, м Высота РК от уровня проезжей части до нижнего края рекламного поля	3	3			
S уст, м Расстояние от линии Знака до места установки РК по ходу движения			L дз, м Расстояние от края проезжей части до дальнего края проекции дальнего знака		
L в, м 1/2 ширины полосы движения	1.75	1,75	Н дз, м Габаритная высота от проезжей части по группе знаков		

Соответствует ГОСТ 52044-2003

**Адреса предполагаемых размещений рекламных конструкций:
№С21-9 - г. Сланцы, ул. Кирова, д. 46 (слева от центра дома),
59.11330, 28.08827**




**Адреса предполагаемых размещений рекламных конструкций:
№С21-9 - г. Сланцы, ул. Кирова, д. 46 (слева от центра дома),
неразграниченная государственная собственность**



№ РМ	Вид	Формат	Место установки	Тип по ГОСТ Р 52044-2003	GPS координаты
C21-9	о/с 1,2x1,8	4,32м ²	т	S _{рекл.полей} < 4,5м ²	59.11330, 28.08827

ТСОДД

ул. Кирова



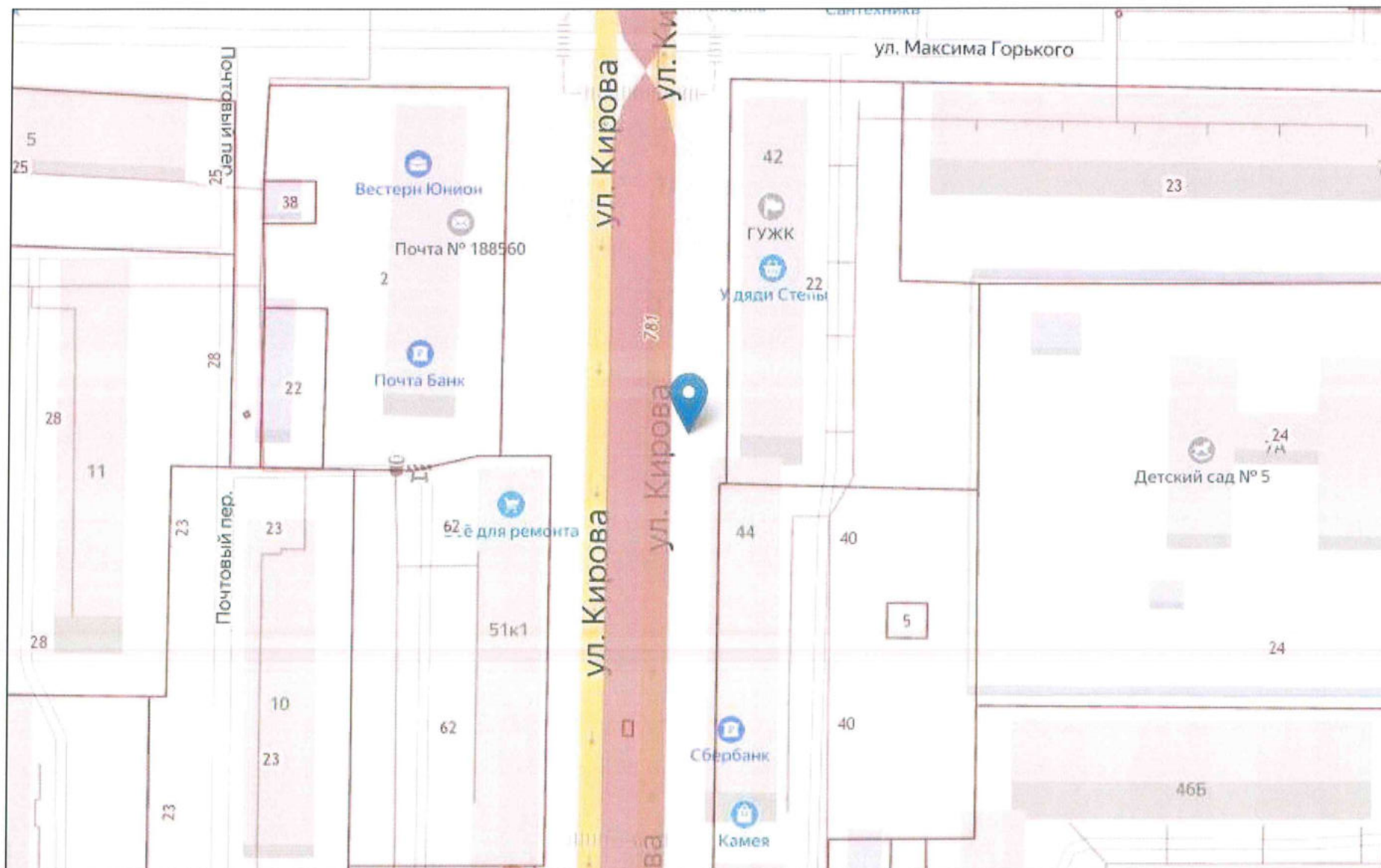
Замеры рекламной конструкции (РК)		
Параметр	Факт	ГОСТ
L_{уст р, м} Расстояние от края проезжей части до ближайшей точки проекции рекламного поля	5	0,6
S_{уст, м} Расстояние от Знака до места установки РК по ходу движения		
L_{в, м} 1/2 ширины полосы движения	1,75	1,75

Соответствует ГОСТ 52044-2003

**Адреса предполагаемых размещений рекламных конструкций:
№С21-10 - г. Сланцы, ул. Кирова, д. 42 (справа от центра дома),
59.11413, 28.08831**



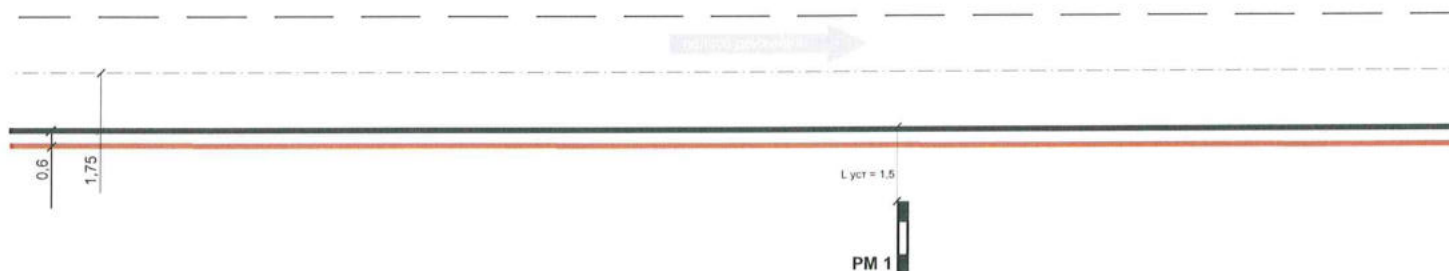
**Адреса предполагаемых размещений рекламных конструкций:
№С21-10 - г. Сланцы, ул. Кирова, д. 42 (справа от центра дома),
неразграниченная государственная собственность**



№ РМ	Вид	Формат	Место установки	Тип по ГОСТ Р 52044-2003	GPS координаты
C21-10	о/с 1,2x1,8	4,32м ²	т	S _{рекламной} < 4,5м ²	59.11413, 28.08831

ТСОДД

ул. Кирова



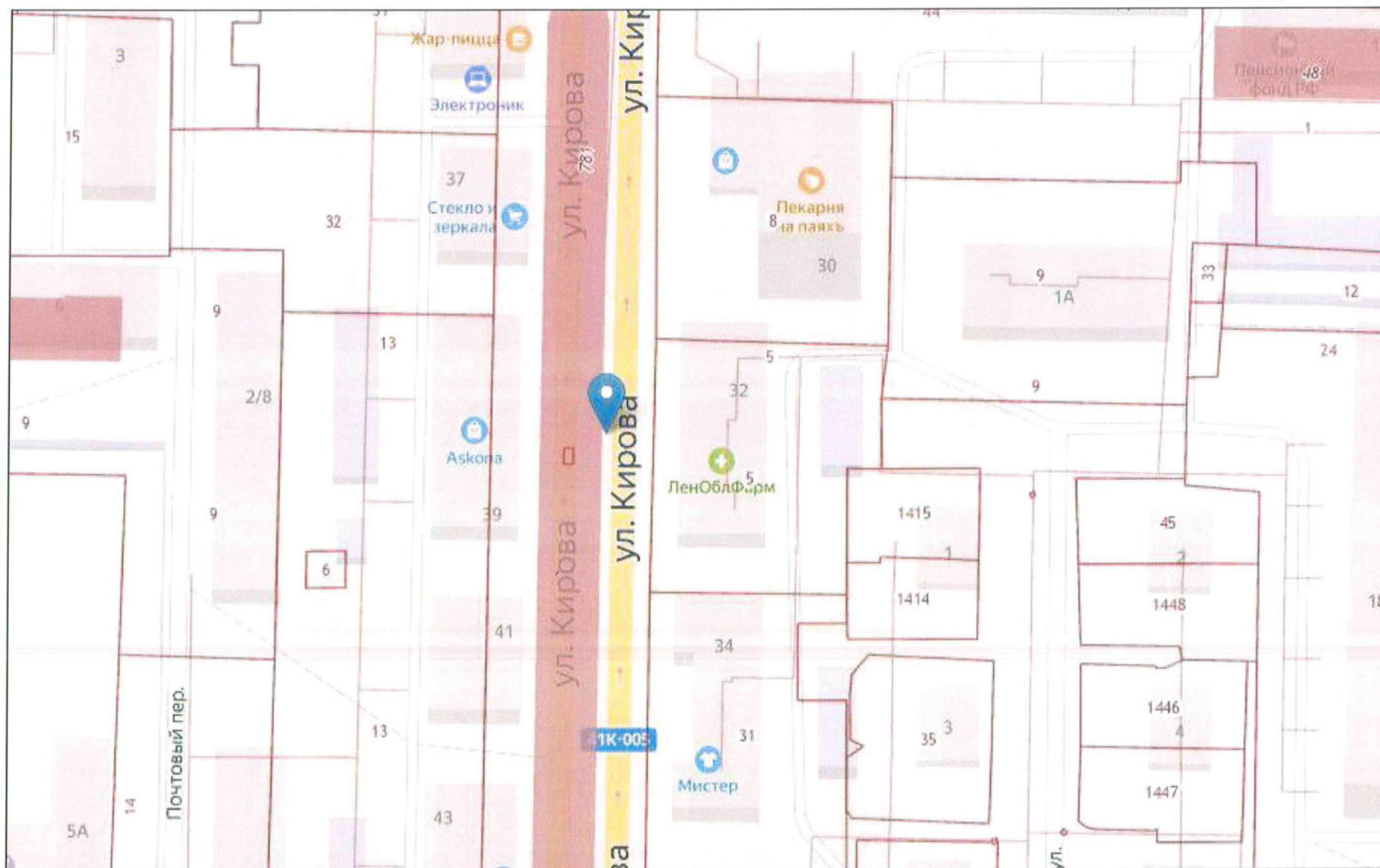
Замеры рекламной конструкции (РК)		
Параметр	Факт	ГОСТ
L_{уст р}, м Расстояние от края проезжей части до ближайшей точки проекции рекламного поля	1,5	0,6
S_{уст}, м Расстояние от Знака до места установки РК по ходу движения		
L_в, м 1/2 ширины полосы движения	1,75	1,75

Соответствует ГОСТ 52044-2003

**Адреса предполагаемых размещений рекламных конструкций:
№С21-11 - г. Сланцы, ул. Кирова (разделительная полоса между домами № 32 и № 39),
59.11667, 28.08813**



**Адреса предполагаемых размещений рекламных конструкций:
№С21-11 - г. Сланцы, ул. Кирова (разделительная полоса между домами № 32 и № 39),
неразграниченная государственная собственность**




№ РМ	Вид	Формат	Место установки	Тип по ГОСТ Р 52044-2003	GPS координаты
C21-11	о/с 3x6	36м ²	т	Г5.2	59.11667, 28.08813



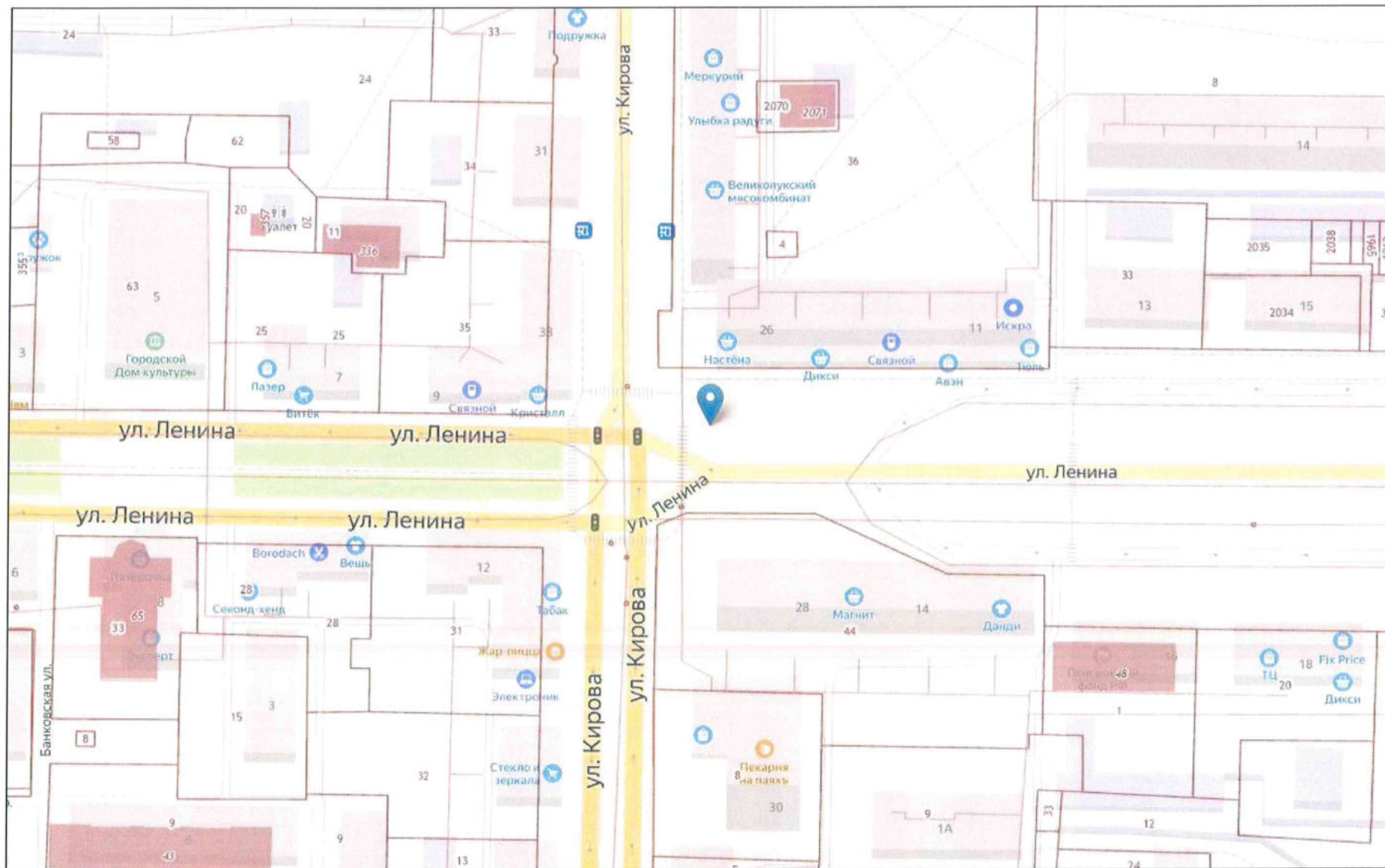
Замеры рекламной конструкции (РК)			Замеры дорожного знака категории Г.3.1		
Параметр	Факт	ГОСТ	Замеры	Знак 1	Знак 2
L уст р, м Расстояние от края проезжей части до ближайшей точки проекции рекламного поля	0,7	0,6	Дорожные знаки/светофоры по ГОСТ Р 52290		
Н р, м Высота РК от уровня проезжей части до нижнего края рекламного поля	4	4			
S уст, м Расстояние от линии Знака до места установки РК по ходу движения			L дз, м Расстояние от края проезжей части до дальнего края проекции дальнего знака		
L в, м 1/2 ширины полосы движения	1,75	1,75	Н дз, м Габаритная высота от проезжей части по группе знаков		

Соответствует ГОСТ 52044-2003

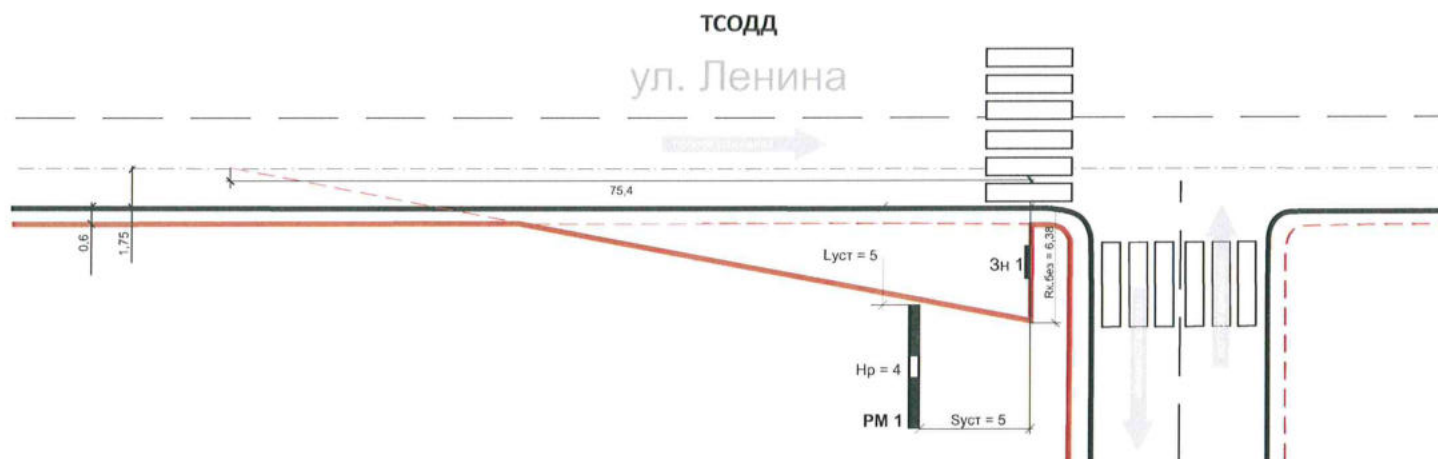
**Адреса предполагаемых размещений рекламных конструкций:
№С21-12 - г. Сланцы, ул. Ленина, д. 11 (слева от центра дома),
59.11796, 28.08861**



**Адреса предполагаемых размещений рекламных конструкций:
№С21-12 - г. Сланцы, ул. Ленина, д. 11 (слева от центра дома),
неразграниченная государственная собственность**

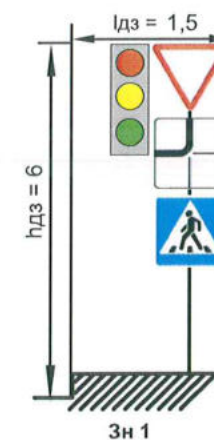


№ РМ	Вид	Формат	Место установки	Тип по ГОСТ Р 52044-2003	GPS координаты
C21-12	о/с 3x6	36м ²	т	Г5.2	59.11796, 28.08861



Замеры рекламной конструкции (РК)			Замеры дорожного знака категории Г.3.1		
Параметр	Факт	ГОСТ	Замеры	Знак 1	Знак 2
L уст, м Расстояние от края проезжей части до ближайшей точки проекции рекламного поля	5	0,6	Дорожные знаки/светофоры по ГОСТ Р 52290	светофор 2,4 8,13 5,19,1	
Н р, м Высота РК от уровня проезжей части до нижнего края рекламного поля	4	4			
S уст, м Расстояние от линии Знака до места установки РК по ходу движения	5	0,2	L дз, м Расстояние от края проезжей части до дальнего края проекции дальнего знака	1,5	
L в, м 1/2 ширины полосы движения	1,75	1,75	Н дз, м Габаритная высота от проезжей части по группе знаков	6	

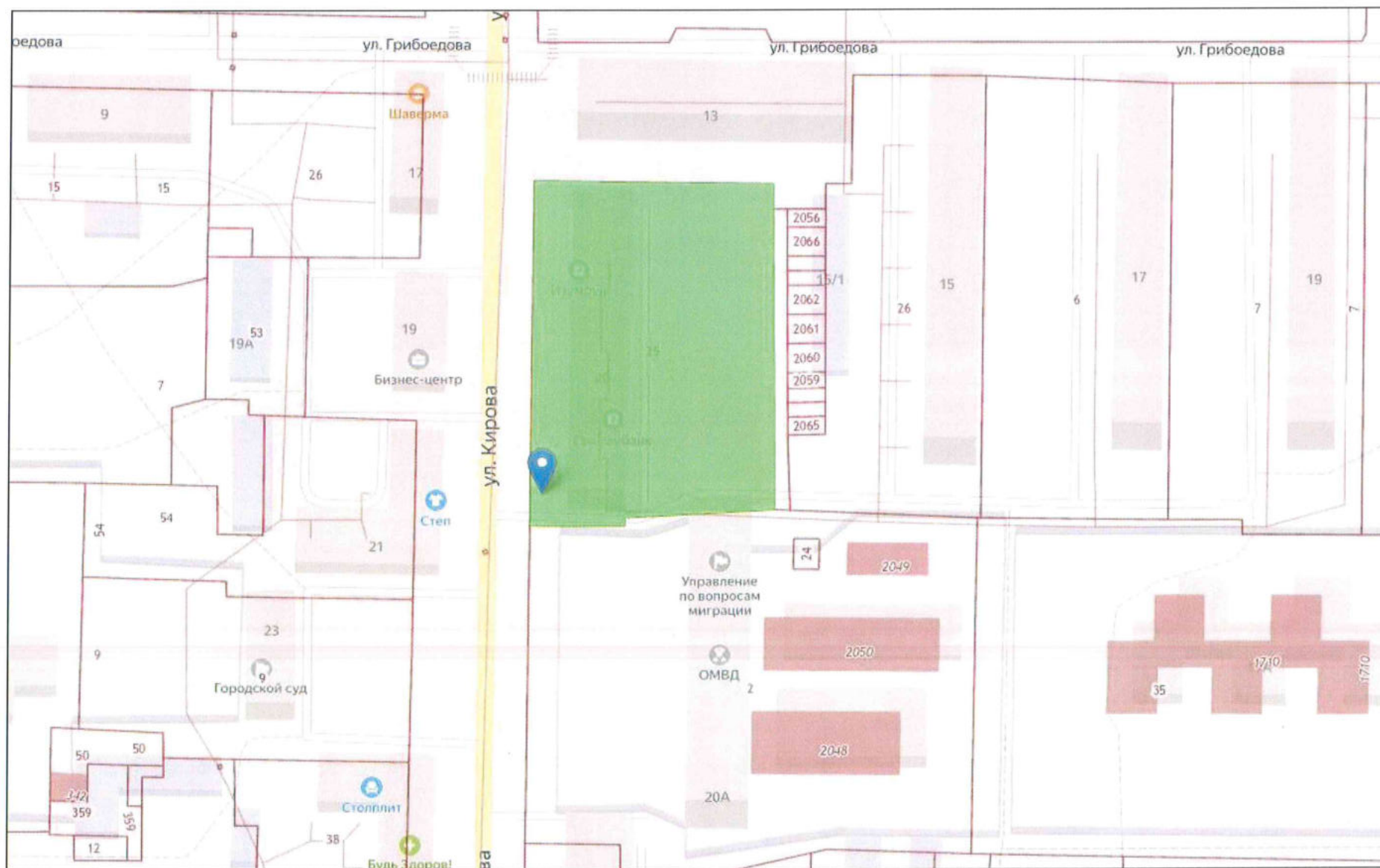
Соответствует ГОСТ 52044-2003



**Адреса предполагаемых размещений рекламных конструкций:
№С21-13 - г. Сланцы, ул. Кирова, д. 20 (справа от центра дома),
59.12083, 28.08852**



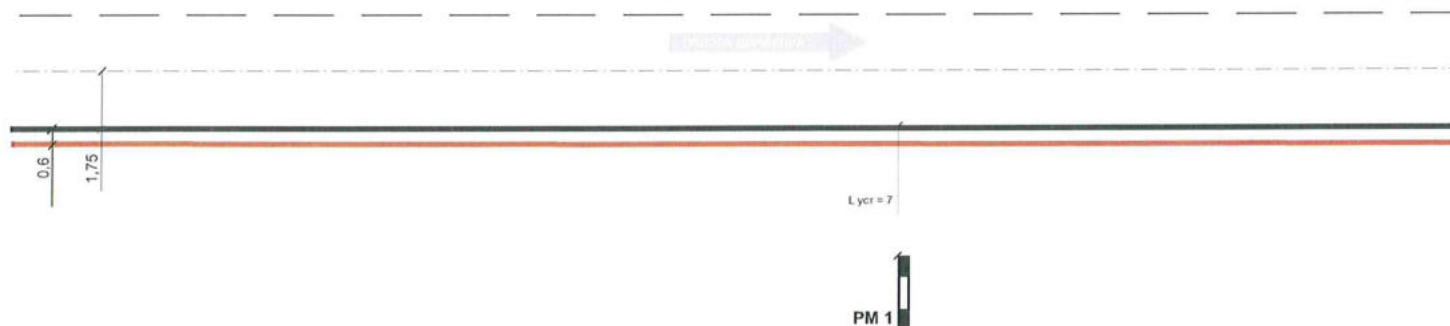
**Адреса предполагаемых размещений рекламных конструкций:
№С21-13 - г. Сланцы, ул. Кирова, д. 20 (справа от центра дома),
земельный участок № 47:28:0301027:25**



№ РМ	Вид	Формат	Место установки	Тип по ГОСТ Р 52044-2003	GPS координаты
С21-13	о/с 1,2x1,8	4,32м ²	т	S _{рекламной} < 4,5м ²	59.12083, 28.08852

ТСОДД

ул. Кирова



Замеры рекламной конструкции (РК)		
Параметр	Факт	ГОСТ
L_{уст}, м Расстояние от края проезжей части до ближайшей точки проекции рекламного поля	7	0,6
S_{уст}, м Расстояние от Знака до места установки РК по ходу движения		
L_в, м 1/2 ширины полосы движения	1,75	1,75

Соответствует ГОСТ 52044-2003

**Адреса предполагаемых размещений рекламных конструкций:
№С21-14 - г. Сланцы, ул. Кирова, д. 20 (слева от центра дома),
59.12139, 28.08854**




**Адреса предполагаемых размещений рекламных конструкций:
№С21-14 - г. Сланцы, ул. Кирова, д. 20 (слева от центра дома),
земельный участок № 47:28:0301027:25**



№ РМ	Вид	Формат	Место установки	Тип по ГОСТ Р 52044-2003	GPS координаты
C21-14	о/с 1,2x1,8	4,32м ²	Т	S _{рекламной} < 4,5м ²	59.12139, 28.08854

ТСОДД

ул. Кирова



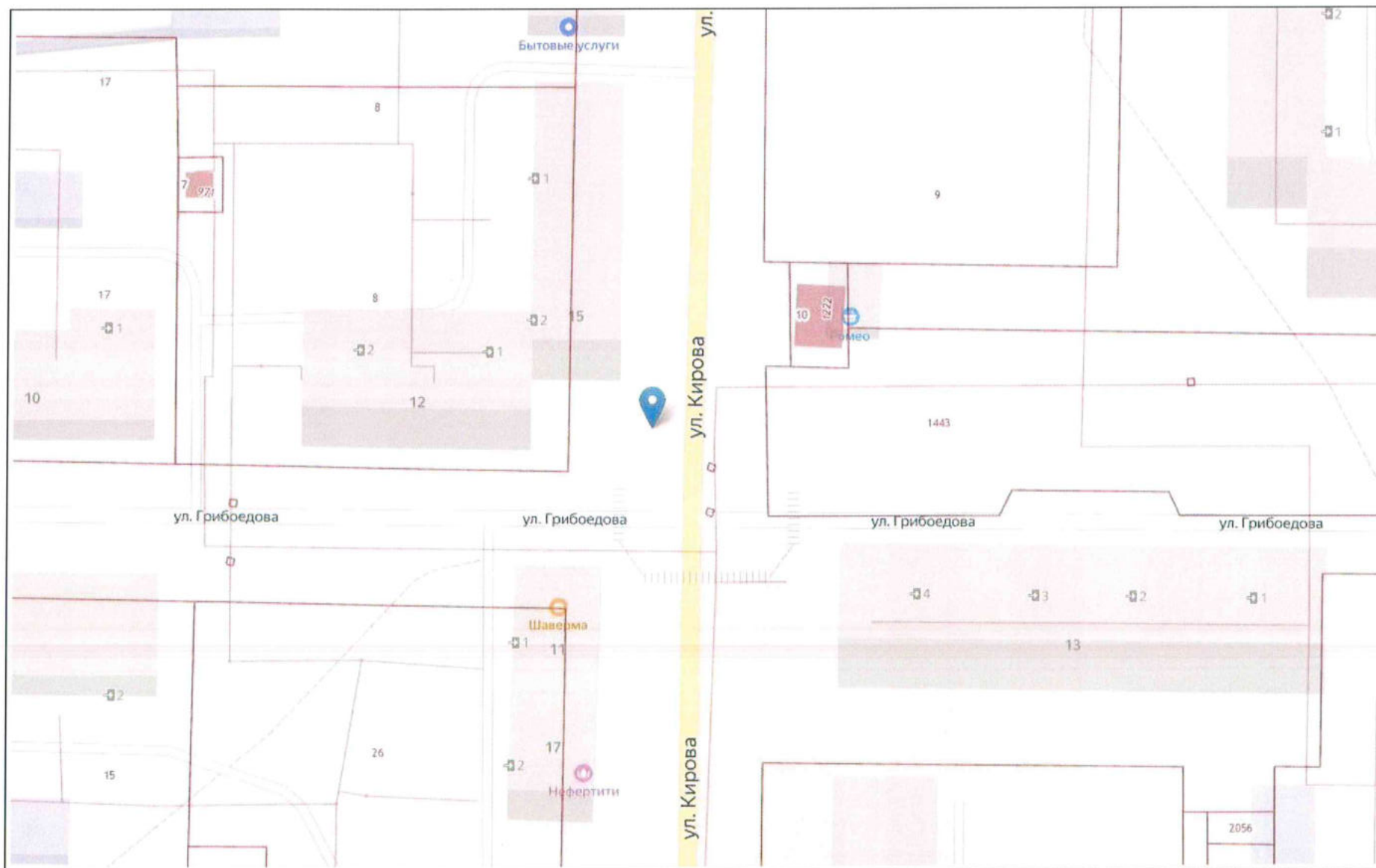
Замеры рекламной конструкции (РК)		
Параметр	Факт	ГОСТ
L_{уст} р, м Расстояние от края проезжей части до ближайшей точки проекции рекламного поля	8	0,6
S_{уст, м} Расстояние от Знака до места установки РК по ходу движения		
L_{в, м} 1/2 ширины полосы движения	1,75	1,75

Соответствует ГОСТ 52044-2003

**Адреса предполагаемых размещений рекламных конструкций:
№С21-15 - г. Сланцы, ул. Кирова, д. 15 (слева от центра дома),
59.12203, 28.08811**




**Адреса предполагаемых размещений рекламных конструкций:
№С21-15 - г. Сланцы, ул. Кирова, д. 15 (слева от центра дома),
неразграниченная государственная собственность**



№ РМ	Вид	Формат	Место установки	Тип по ГОСТ Р 52044-2003	GPS координаты
C21-15	о/с 1,2x1,8	4,32м ²	т	S _{рекл.полей} < 4,5м ²	59.12203, 28.08811

ТСОДД

ул. Кирова



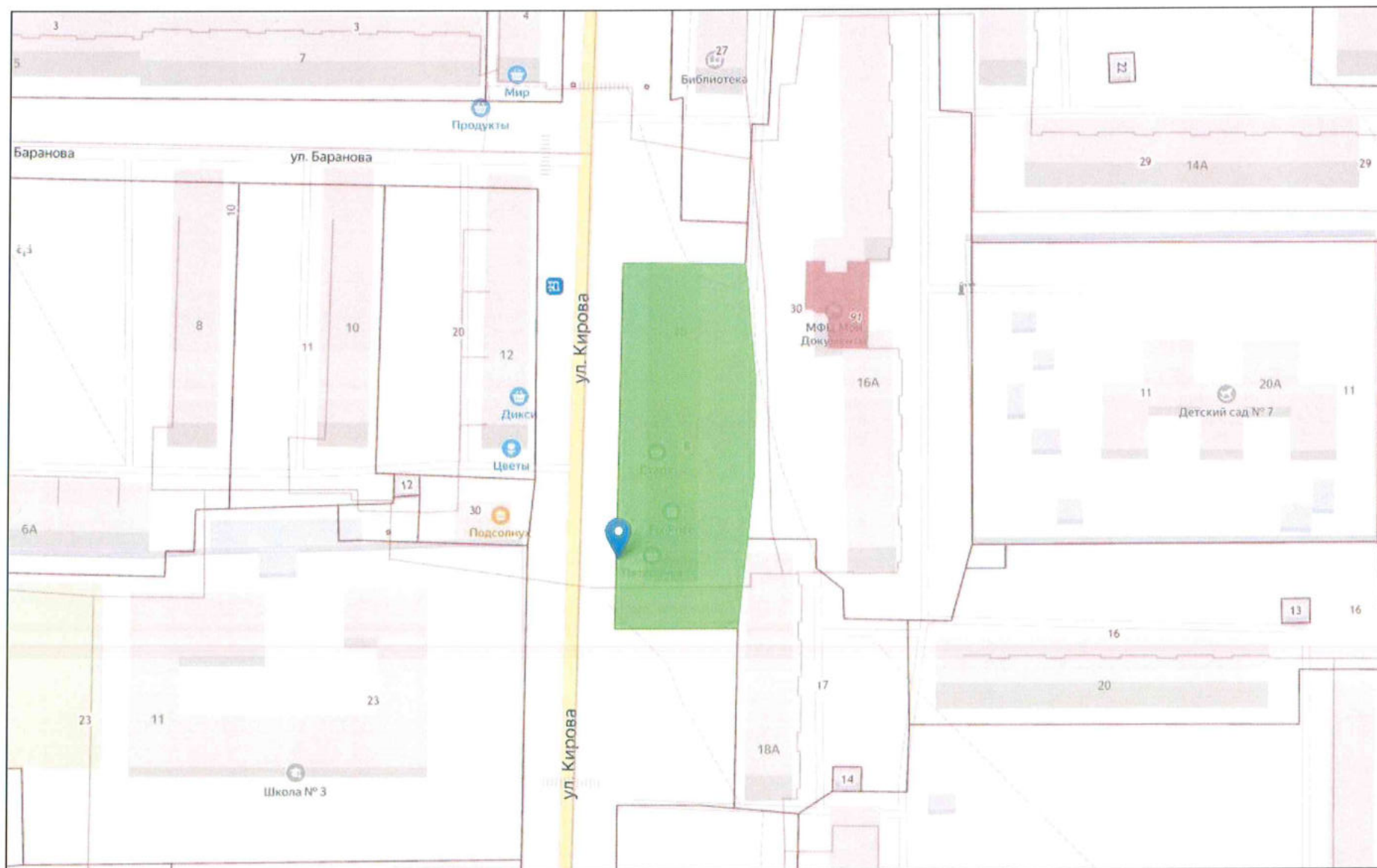
Замеры рекламной конструкции (РК)		
Параметр	Факт	ГОСТ
L уст, м Расстояние от края проезжей части до ближайшей точки проекции рекламного поля	1	0,6
S уст, м Расстояние от Знака до места установки РК по ходу движения		
L в, м 1/2 ширины полосы движения	1,75	1,75

Соответствует ГОСТ 52044-2003

**Адреса предполагаемых размещений рекламных конструкций:
№С21-16 - г. Сланцы, ул. Кирова, д. 16 (справа от центра дома),
59.12358, 28.08854**




**Адреса предполагаемых размещений рекламных конструкций:
№С21-16 - г. Сланцы, ул. Кирова, д. 16 (справа от центра дома),
земельный участок № 47:28:0301026:8**



№ РМ	Вид	Формат	Место установки	Тип по ГОСТ Р 52044-2003	GPS координаты
C21-16	о/с 1,2x1,8	4,32м ²	т	S _{рекл.полей} < 4,5м ²	59.12358, 28.08854

ТСОДД

ул. Кирова



Замеры рекламной конструкции (РК)		
Параметр	Факт	ГОСТ
L_{уст} р, м Расстояние от края проезжей части до ближайшей точки проекции рекламного поля	7	0,6
S_{уст}, м Расстояние от Знака до места установки РК по ходу движения		
L_в, м 1/2 ширины полосы движения	1,75	1,75

Соответствует ГОСТ 52044-2003

**Адреса предполагаемых размещений рекламных конструкций:
№С21-17 - г. Сланцы, ул. Дорожная, д. 1А (справа от дома),
59.12230, 28.07548**

лист 2.35



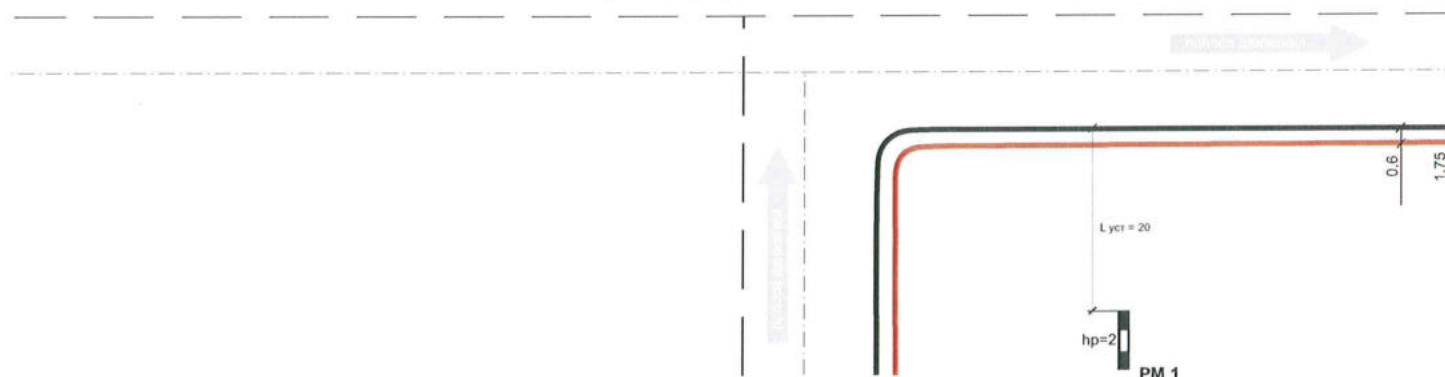
**Адреса предполагаемых размещений рекламных конструкций:
№С21-17 - г. Сланцы, ул. Дорожная, д. 1А (справа от дома),
неразграниченная государственная собственность**



№ РМ	Вид	Формат	Место установки	Тип по ГОСТ Р 52044-2003	GPS координаты
C21-17	о/с 2x3	12м ²	т	Г5.2	59.12230, 28.07548

ТСОДД

ул. Дорожная



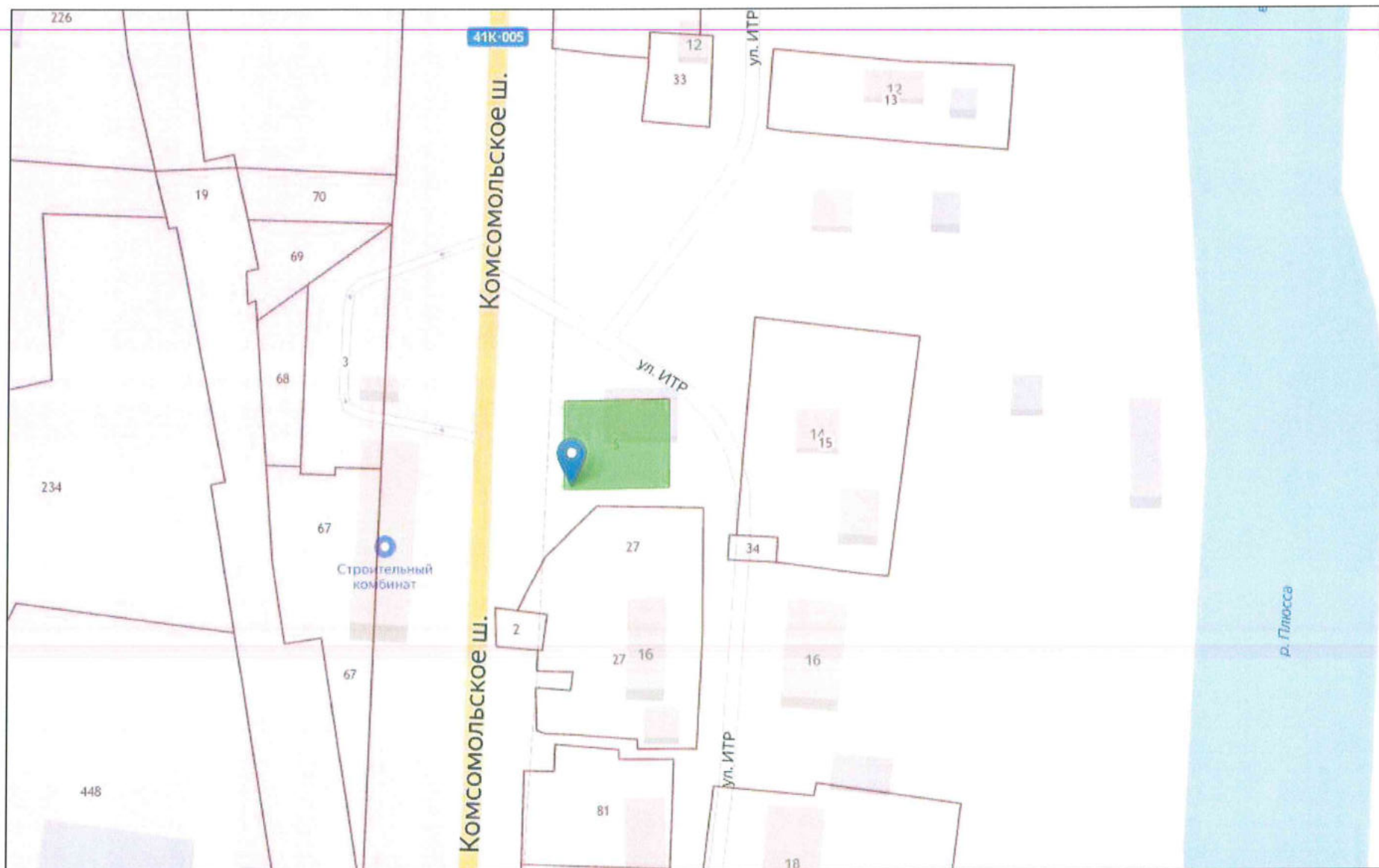
Замеры рекламной конструкции (РК)			Замеры дорожного знака категории Г.3.1		
Параметр	Факт	ГОСТ	Замеры	Знак 1	Знак 2
L_{уст} р, м Расстояние от края проезжей части до ближайшей точки проекции рекламного поля	20	0,6	Дорожные знаки/светофоры по ГОСТ Р 52290		
Н р, м Высота РК от уровня проезжей части до нижнего края рекламного поля	2	2			
S_{уст}, м Расстояние от линии Знака до места установки РК по ходу движения			L_{дз}, м Расстояние от края проезжей части до дальнего края проекции дальнего знака		
L_в, м 1/2 ширины полосы движения	1,75	1,75	Н_{дз}, м Габаритная высота от проезжей части по группе знаков		

Соответствует ГОСТ 52044-2003

**Адреса предполагаемых размещений рекламных конструкций:
№С21-18 - г. Сланцы, Комсомольское ш. / ул. ИТР (четная сторона напротив д. 11),
59.11417, 28.07572**




**Адреса предполагаемых размещений рекламных конструкций:
№С21-18 - г. Сланцы, Комсомольское ш. / ул. ИТР (четная сторона напротив д. 11),
частная собственность, ЗУ № 47:28:0301006:5**



№ РМ	Вид	Формат	Место установки	Тип по ГОСТ Р 52044-2003	GPS координаты
C21-18	о/с 2x3	12м ²	т	Г5.2	59.11417, 28.07572

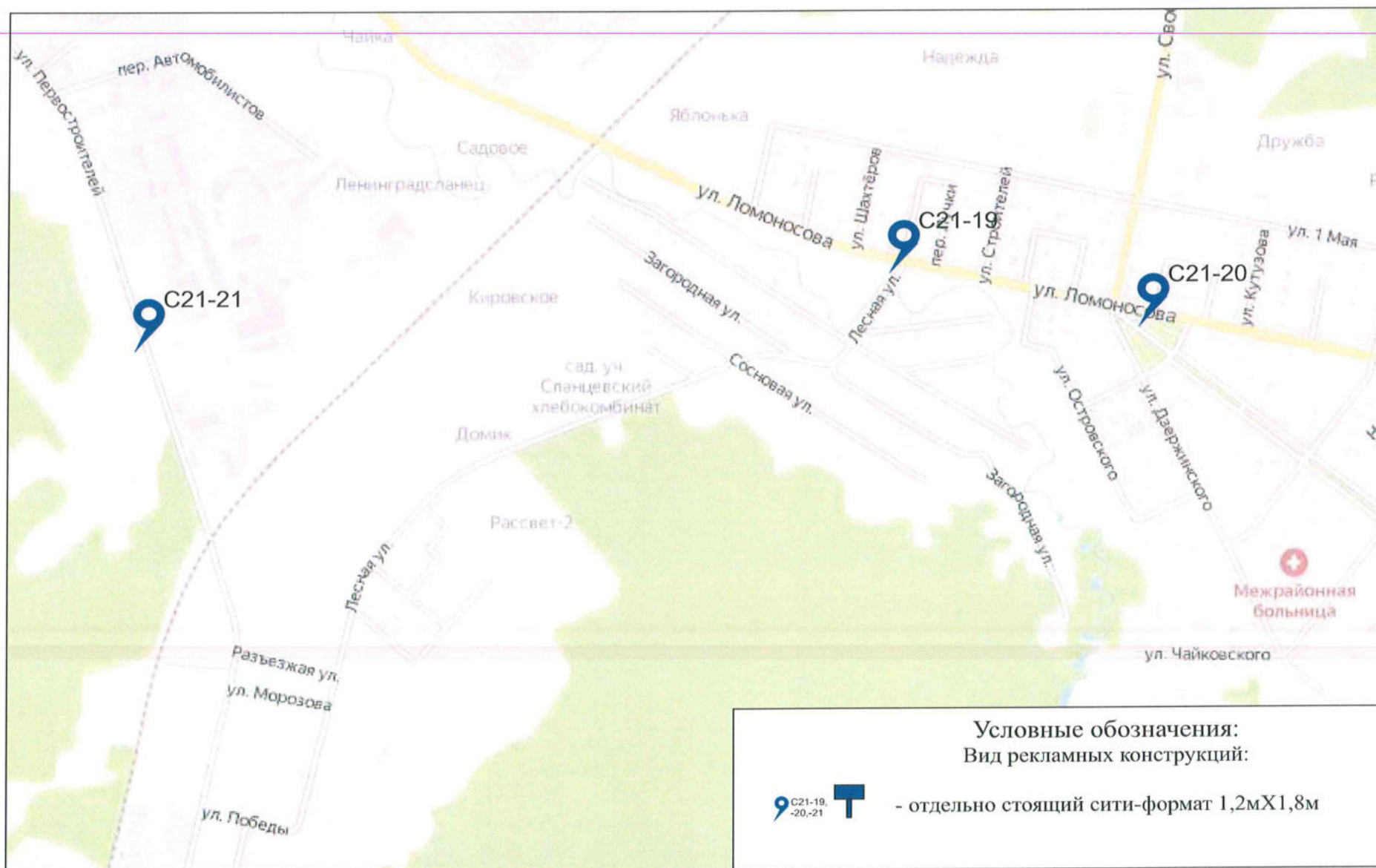
ТСОДД

Комсомольское ш.



Замеры рекламной конструкции (РК)			Замеры дорожного знака категории Г.3.1			
Параметр	Факт	ГОСТ	Замеры	Знак 1	Знак 2	
L уст р, м Расстояние от края проезжей части до ближайшей точки проекции рекламного поля	19	0,6	Дорожные знаки/светофоры по ГОСТ Р 52290			
H р, м Высота РК от уровня проезжей части до нижнего края рекламного поля	4	4				
S уст, м Расстояние от линии Знака до места установки РК по ходу движения				L дз, м Расстояние от края проезжей части до дальнего края проекции дальнего знака		
L в, м 1/2 ширины полосы движения	1.75	1,75		H дз, м Габаритная высота от проезжей части по группе знаков		

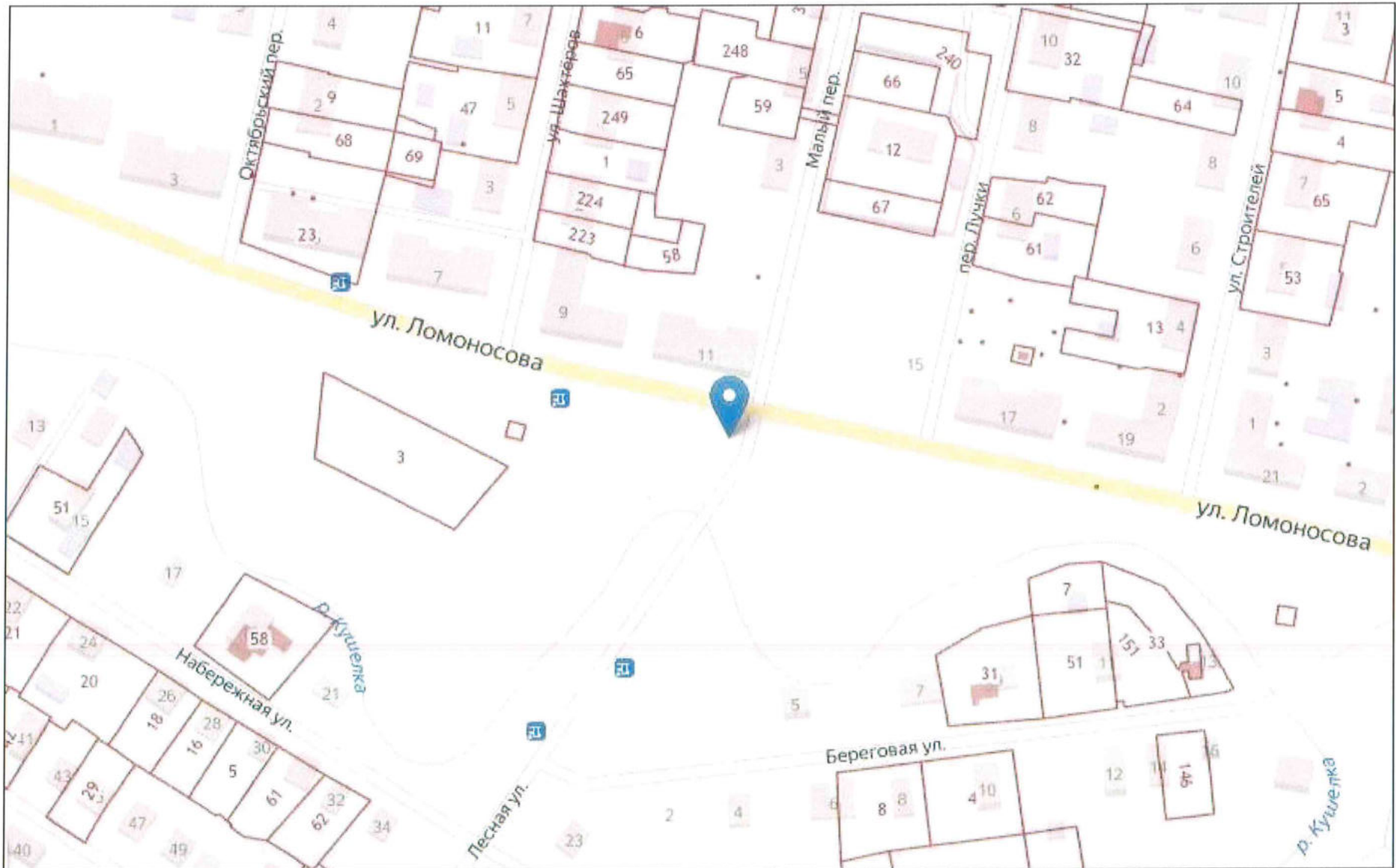
Соответствует ГОСТ 52044-2003



**Адреса предполагаемых размещений рекламных конструкций:
№С21-19 - г. Сланцы, ул. Ломоносова / ул. Лесная (четная сторона напротив д. 11),
59.09473, 28.15202**



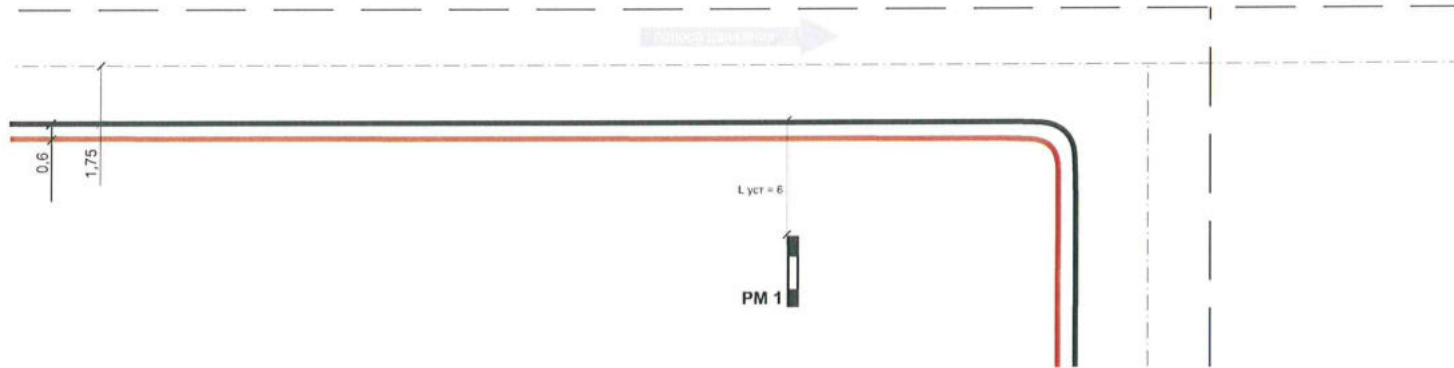
**Адреса предполагаемых размещений рекламных конструкций:
№С21-19 - г. Сланцы, ул. Ломоносова / ул. Лесная (четная сторона напротив д. 11),
неразграниченная государственная собственность**



№ РМ	Вид	Формат	Место установки	Тип по ГОСТ Р 52044-2003	GPS координаты
C21-19	о/с 1,2x1,8	4,32м ²	т	S _{рекл.полей} < 4,5м ²	59.09473, 28.15202

ТСОДД

ул. Ломоносова



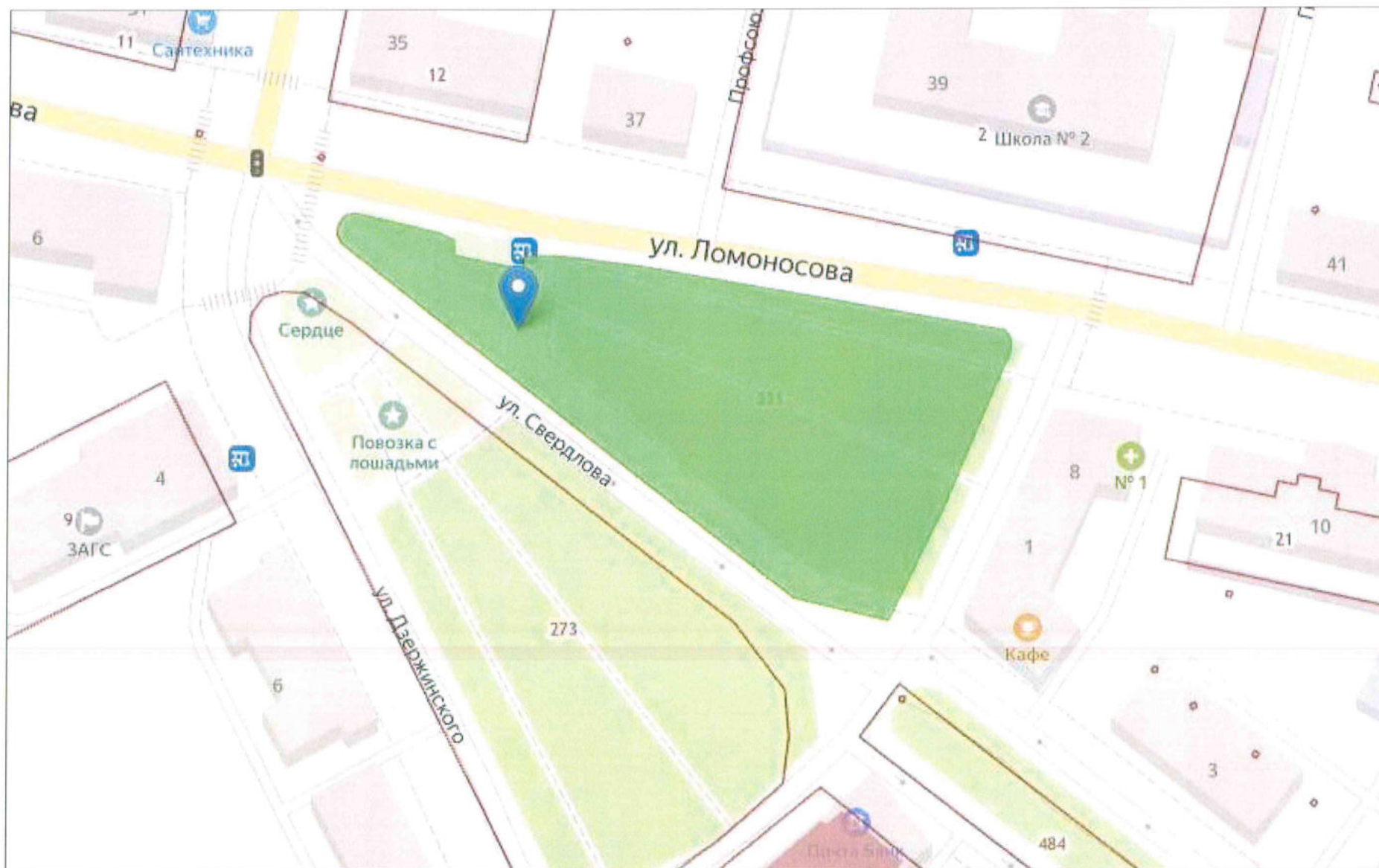
Замеры рекламной конструкции (РК)		
Параметр	Факт	ГОСТ
L_{уст р, м} Расстояние от края проезжей части до ближайшей точки проекции рекламного поля	6	0,6
S_{уст, м} Расстояние от Знака до места установки РК по ходу движения		
L_{в, м} 1/2 ширины полосы движения	1,75	1,75

Соответствует ГОСТ 52044-2003

**Адреса предполагаемых размещений рекламных конструкций:
№С21-20 - г. Сланцы, ул. Свердлова (ост. общ. транспорта "ЗАГС"),
59.09371, 28.16054**




**Адреса предполагаемых размещений рекламных конструкций:
№С21-20 - г. Сланцы, ул. Свердлова (ост. общ. транспорта "ЗАГС"),
муниципальная собственность, ЗУ № 47:28:0301051:331**



№ РМ	Вид	Формат	Место установки	Тип по ГОСТ Р 52044-2003	GPS координаты
C21-20	о/с 1,2x1,8	4,32м ²	Т	S _{рекл.полей} < 4,5м ²	59.09371, 28.16054

ТСОДД

ул. Свердлова



Замеры рекламной конструкции (РК)		
Параметр	Факт	ГОСТ
L_{уст р}, м Расстояние от края проезжей части до ближайшей точки проекции рекламного поля	4	0,6
S_{уст}, м Расстояние от Знака до места установки РК по ходу движения		
L_в, м 1/2 ширины полосы движения	1.75	1,75

Соответствует ГОСТ 52044-2003

**Адреса предполагаемых размещений рекламных конструкций:
№С21-21 - г. Сланцы, ул. Первомайская, д. 21 / 23А,
59.09348, 28.12507**



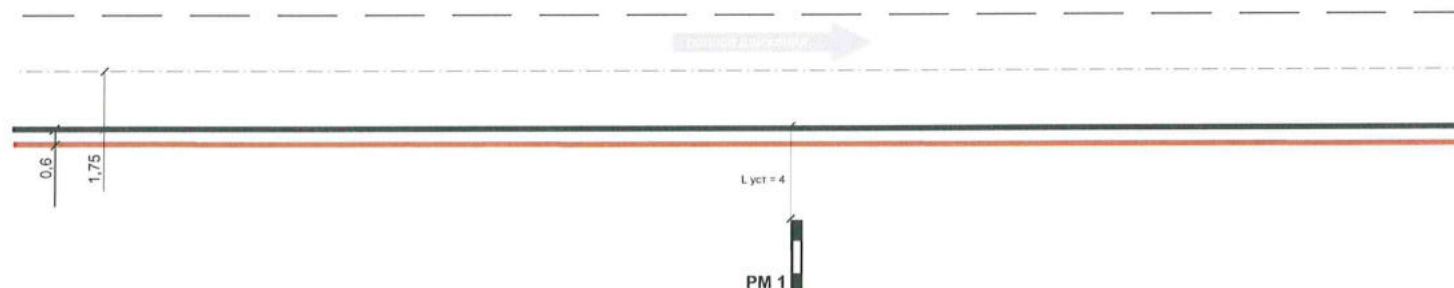
**Адреса предполагаемых размещений рекламных конструкций:
№С21-21 - г. Сланцы, ул. Первомайская, д. 21 / 23А,
неразграниченная государственная собственность**



№ РМ	Вид	Формат	Место установки	Тип по ГОСТ Р 52044-2003	GPS координаты
C21-21	о/с 1,2x1,8	4,32м ²	Т	S _{рекл.полей} < 4,5м ²	59.09348, 28.12507

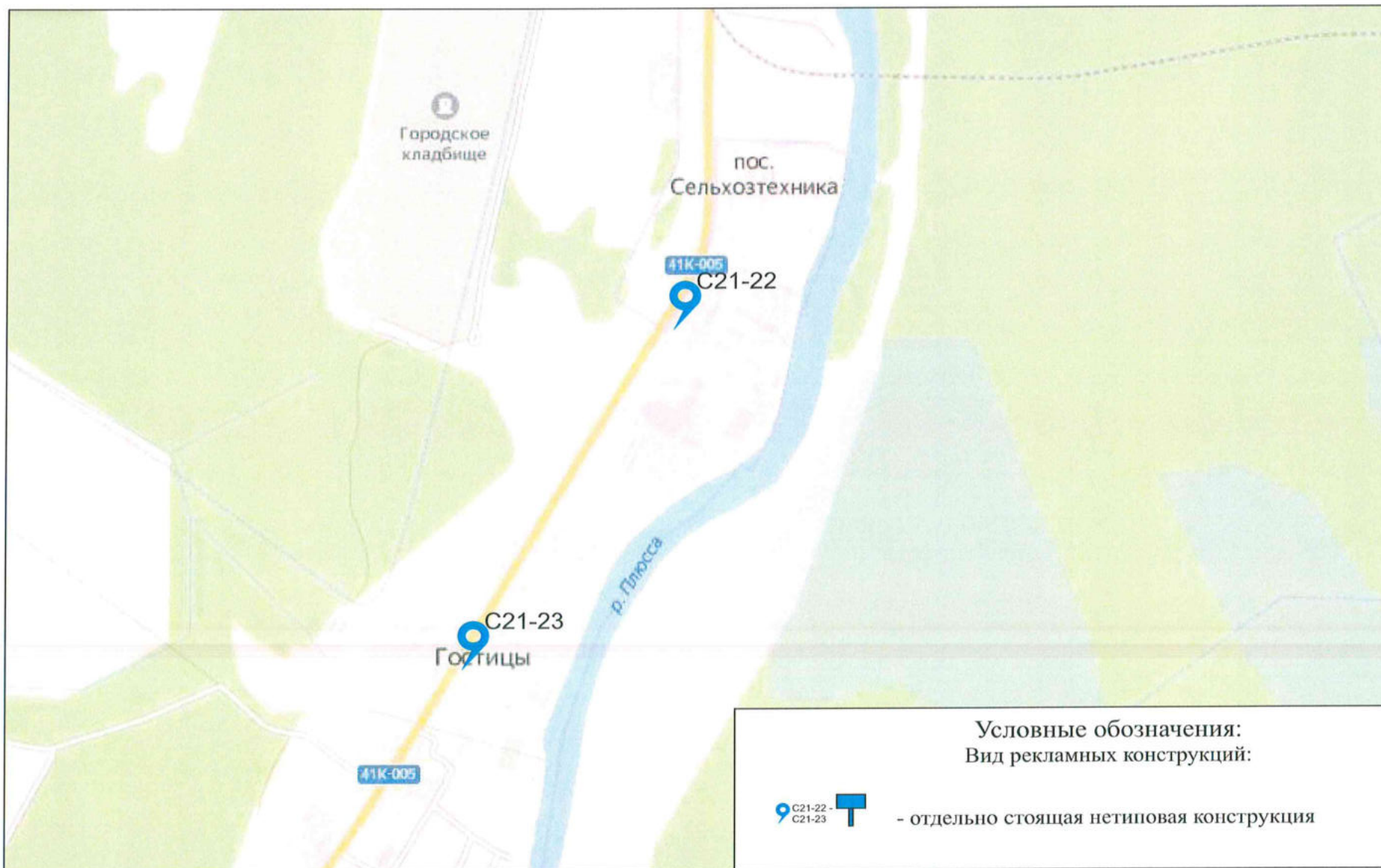
ТСОДД

ул. Свердлова



Замеры рекламной конструкции (РК)		
Параметр	Факт	ГОСТ
L_{уст}, м Расстояние от края проезжей части до ближайшей точки проекции рекламного поля	4	0,6
S_{уст}, м Расстояние от Знака до места установки РК по ходу движения		
L_в, м 1/2 ширины полосы движения	1,75	1,75

Соответствует ГОСТ 52044-2003



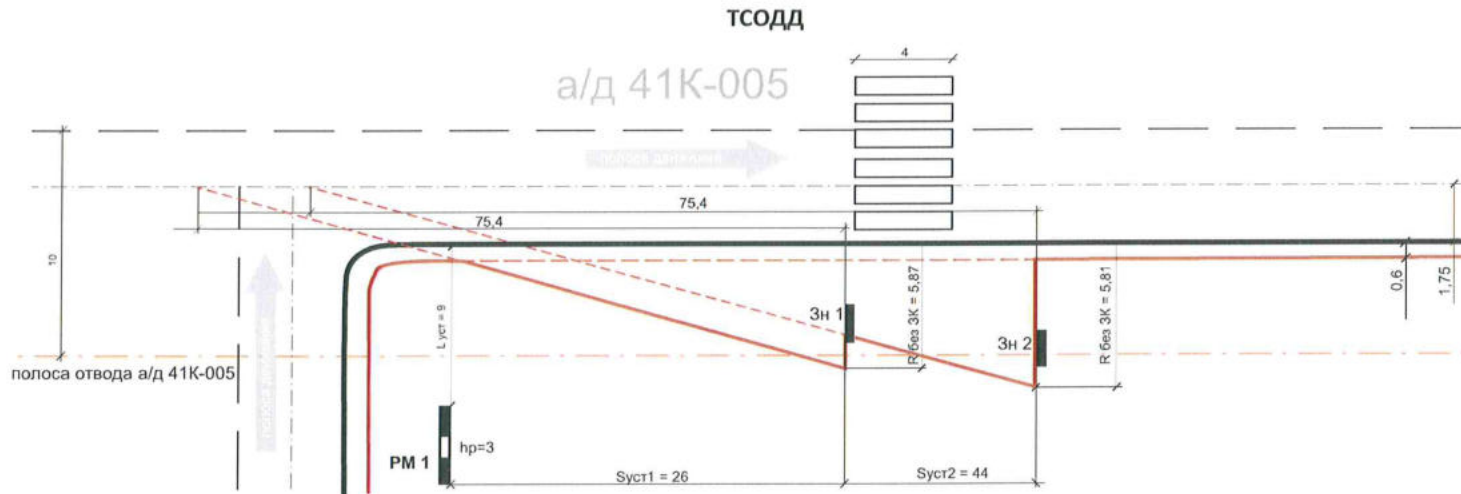
**Адреса предполагаемых размещений рекламных конструкций:
№С21-22 - п. Сельхозтехника, а/д 41К-005, 103 км 980 м, левая сторона,
59.07036, 28.06245**



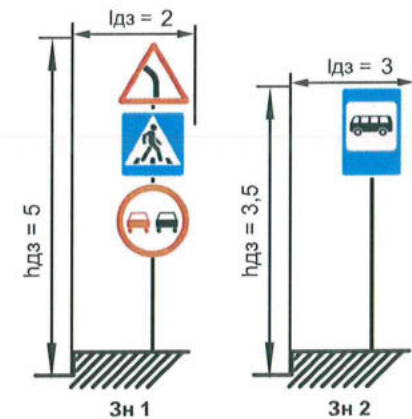
**Адреса предполагаемых размещений рекламных конструкций:
№С21-22 - п. Сельхозтехника, а/д 41К-005, 103 км 980 м, левая сторона,
частная собственность, ЗУ № 47:28:0116001:23**



№ РМ	Вид	Формат	Место установки	Тип по ГОСТ Р 52044-2003	GPS координаты
C21-22	о/с 2x3	12м ²	т	Г5.2	59.07036, 28.06245



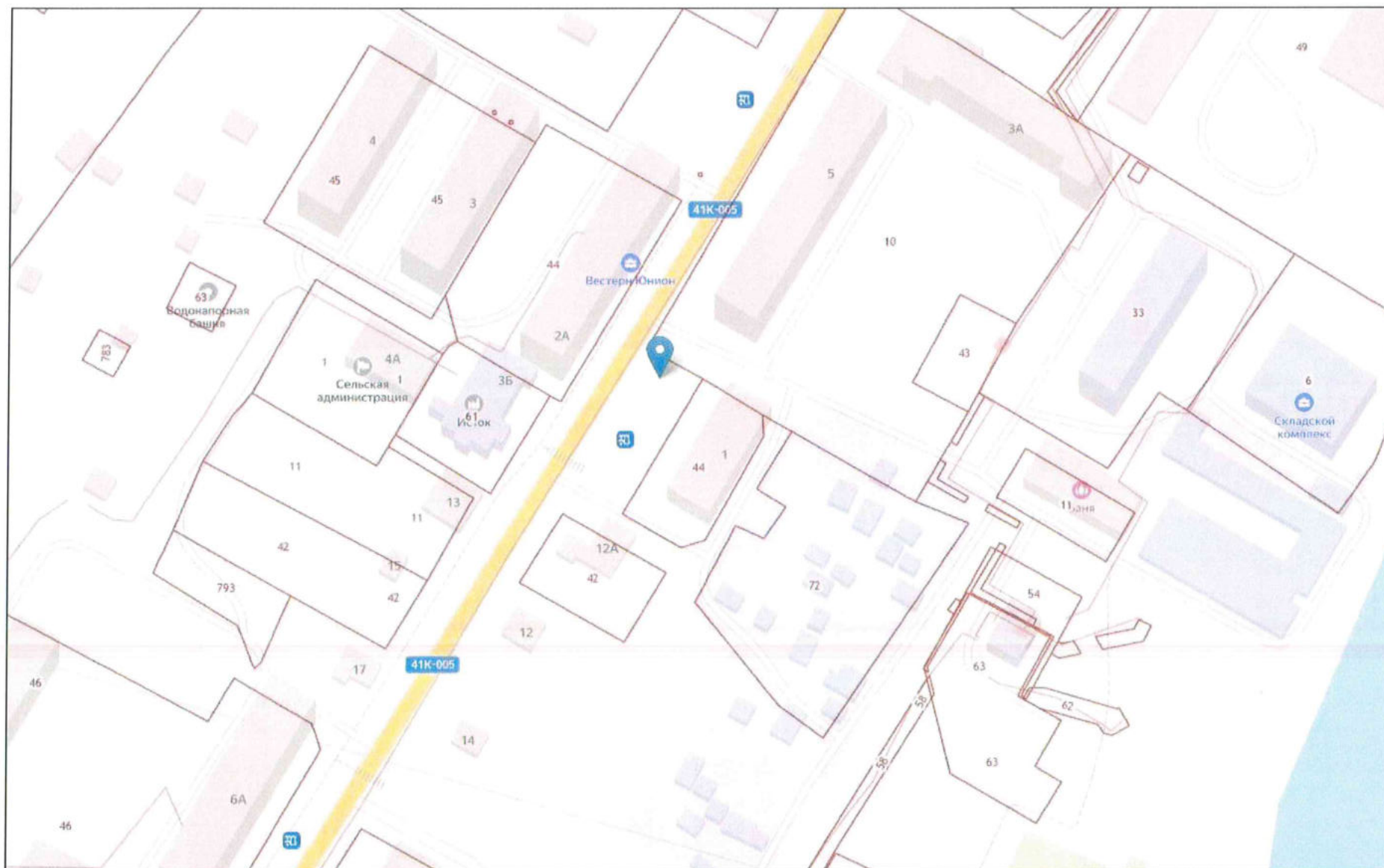
Замеры рекламной конструкции (РК)			Замеры дорожного знака категории Г.3.1		
Параметр	Факт	ГОСТ	Замеры	Знак 1	Знак 2
L_{уст} р, м Расстояние от края проезжей части до ближайшей точки проекции рекламного поля	9	0,6	Дорожные знаки/светофоры по ГОСТ Р 52290	1.11.2 5.19.1 3.20	5.16
Н р, м Высота РК от уровня проезжей части до нижнего края рекламного поля	3	3	L_{дз}, м Расстояние от края проезжей части до дальнего края проекции дальнего знака	2	3
S_{уст}, м Расстояние от линии Знака до места установки РК по ходу движения	1) 26 2) 44	0,2	Н_{дз}, м Габаритная высота от проезжей части по группе знаков	5	3,5
L_в, м 1/2 ширины полосы движения	1,75	1,75			
Соответствует ГОСТ 52044-2003					



**Адреса предполагаемых размещений рекламных конструкций:
№С21-23 - дер. Гостицы, а/д 41К-005, 104 км 890 м, левая сторона,
59.06407, 28.05504**



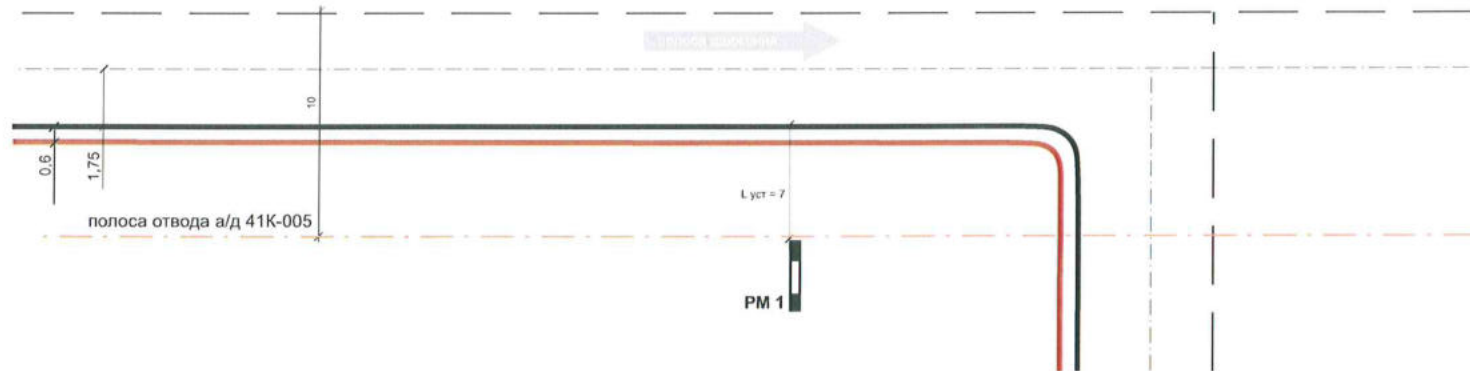
**Адреса предполагаемых размещений рекламных конструкций:
№С21-23 - дер. Гостицы, а/д 41К-005, 104 км 890 м, левая сторона,
неразграниченная государственная собственность**



№ РМ	Вид	Формат	Место установки	Тип по ГОСТ Р 52044-2003	GPS координаты
C21-23	о/с 2x3	12м ²	т	Г5.2	59.06407, 28.05504

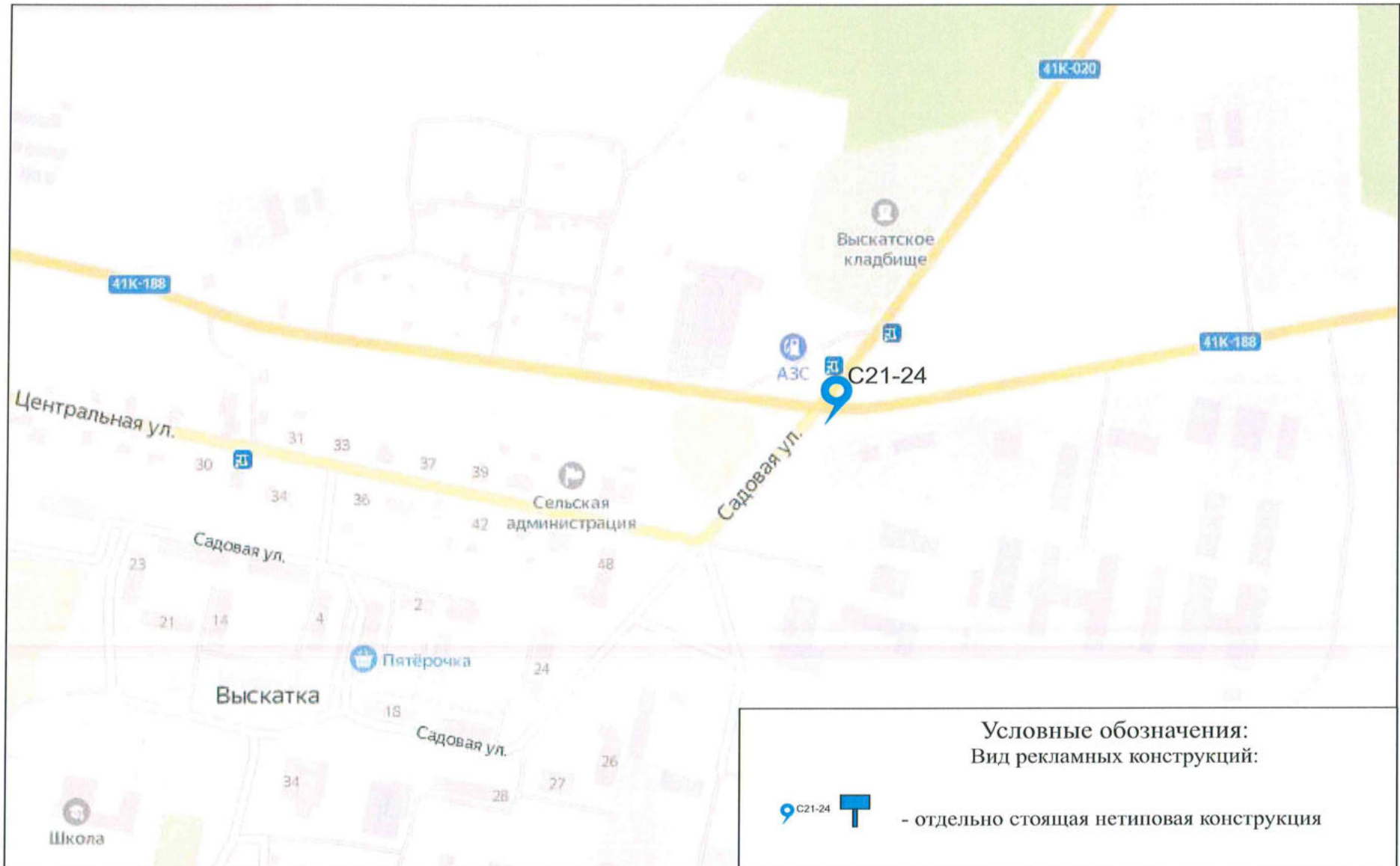
ТСОДД

а/д 41К-005



Замеры рекламной конструкции (РК)			Замеры дорожного знака категории Г.3.1		
Параметр	Факт	ГОСТ	Замеры	Знак 1	Знак 2
L_{уст р, м} Расстояние от края проезжей части до ближайшей точки проекции рекламного поля	7	0,6	Дорожные знаки/светофоры по ГОСТ Р 52290		
H_{р, м} Высота РК от уровня проезжей части до нижнего края рекламного поля	3	3			
S_{уст, м} Расстояние от линии Знака до места установки РК по ходу движения			L_{дз, м} Расстояние от края проезжей части до дальнего края проекции дальнего знака		
L_{в, м} 1/2 ширины полосы движения	1,75	1,75	H_{дз, м} Габаритная высота от проезжей части по группе знаков		

Соответствует ГОСТ 52044-2003

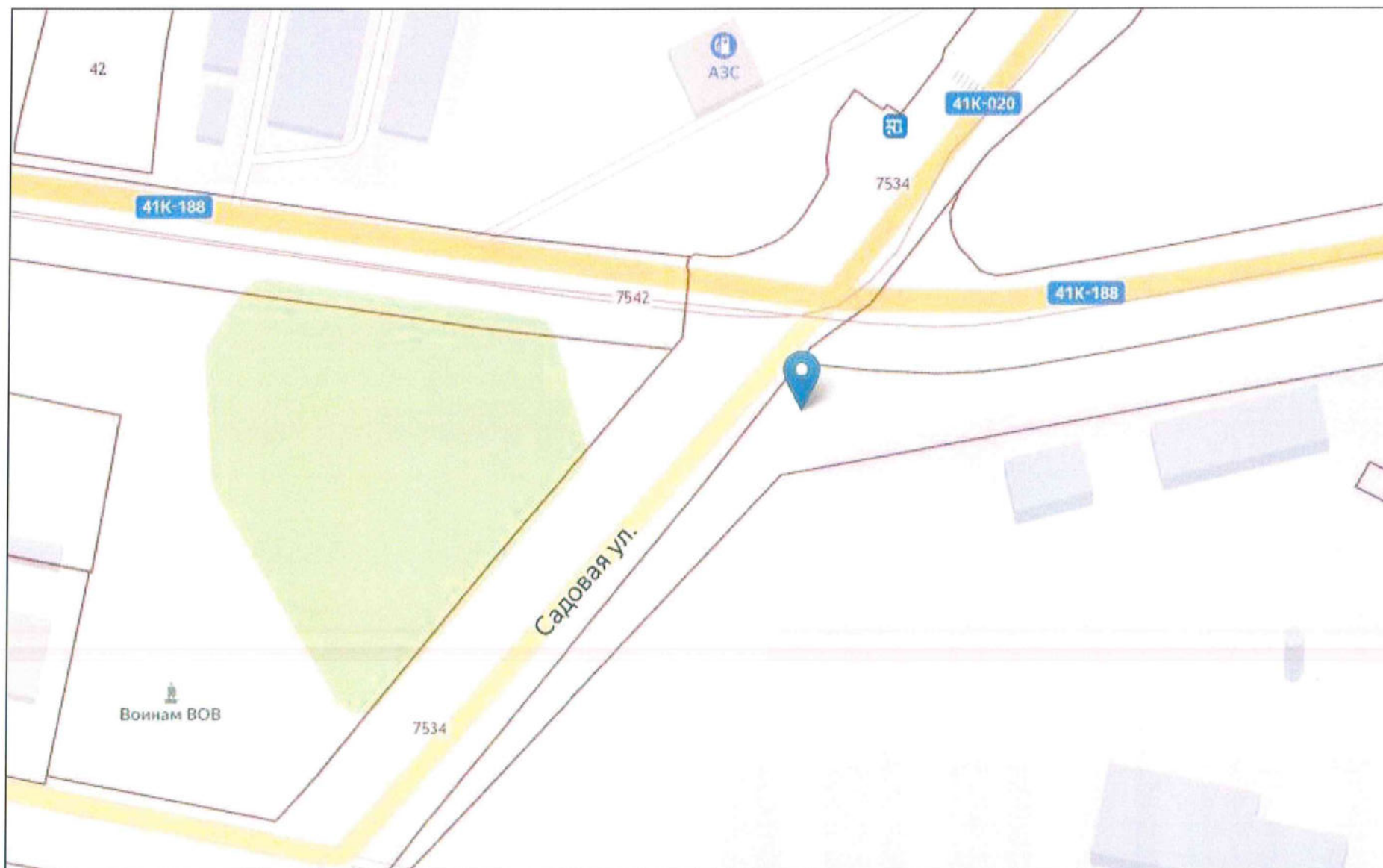


**Адреса предполагаемых размещений рекламных конструкций:
№С21-24 - дер. Выскатка, а/д 41К-188 / ул. Садовая,
59.02251, 28.19163**


лист 5.2



**Адреса предполагаемых размещений рекламных конструкций:
№С21-24 - дер. Выскатка, а/д 41К-188 / ул. Садовая,
неразграниченная государственная собственность**



№ РМ	Вид	Формат	Место установки	Тип по ГОСТ Р 52044-2003	GPS координаты
C21-24	о/с 2x3	6м ²	т	Г5.2	59.02251, 28.19163



Замеры рекламной конструкции (РК)			Замеры дорожного знака категории Г.3.1		
Параметр	Факт	ГОСТ	Замеры	Знак 1	Знак 2
L уст р, м Расстояние от края проезжей части до ближайшей точки проекции рекламного поля	7	0,6	Дорожные знаки/светофоры по ГОСТ Р 52290		
H р, м Высота РК от уровня проезжей части до нижнего края рекламного поля	3	3			
S уст, м Расстояние от линии Знака до места установки РК по ходу движения			L дз, м Расстояние от края проезжей части до дальнего края проекции дальнего знака		
L в, м 1/2 ширины полосы движения	1,75	1,75	H дз, м Габаритная высота от проезжей части по группе знаков		

Соответствует ГОСТ 52044-2003