

## ОПИСАНИЕ МЕСТОПОЛОЖЕНИЯ ГРАНИЦ

**Публичный сервитут в отношении земель и земельных участков в целях строительства и эксплуатации линейного объекта системы газоснабжения местного значения «Межпоселковый газопровод д. Выскатка - д. Рудно - д. Гусева Гора - д. Новоселье с отводом на д. Заовражье Сланцевского района Ленинградской области»**

(наименование объекта, местоположение границ которого описано (далее - объект))

### Раздел 1

#### Сведения об объекте

№ п/п	Характеристики объекта	Описание характеристик
1	2	3
1.	Местоположение объекта	Ленинградская область, Сланцевский муниципальный район, Выскатское сельское поселение, Новосельское сельское поселение
2.	Площадь объекта +/- величина погрешности определения площади (P +/- Дельта P)	115414 +/- 119 м <sup>2</sup>
3.	Иные характеристики объекта	Публичный сервитут в отношении земель и земельных участков в целях строительства и эксплуатации линейного объекта системы газоснабжения местного значения «Межпоселковый газопровод д. Выскатка - д. Рудно - д. Гусева Гора - д. Новоселье с отводом на д. Заовражье Сланцевского района Ленинградской области». Срок публичного сервитута составляет 49 лет. Владелец публичного сервитута: ООО «Газпром газификация» (ИНН 7813655197, ОГРН 1217800107744, юридический адрес и фактический адрес: 194044, Санкт-Петербург, Большой Сампсониевский проспект, д. 60, литера А, тел. +7 (812) 613-33-00, электронная почта: info@eogazprom.ru)

## Раздел 2

### Сведения о местоположении границ объекта

1. Система координат МСК-47, зона 1

2. Сведения о характерных точках границ объекта

Обозначение характерных точек границ	Координаты, м		Метод определения координат характерной точки	Средняя квадратическая погрешность положения характерной точки (Mt), м	Описание обозначения точки на местности (при наличии)
	X	Y			
1	2	3	4	5	6
н1	334038.41	1264480.29	Геодезический метод	0.10	Закрепление отсутствует
н2	334044.38	1264514.74	Геодезический метод	0.10	Закрепление отсутствует
н3	334045.36	1264514.57	Геодезический метод	0.10	Закрепление отсутствует
н4	334048.48	1264532.54	Геодезический метод	0.10	Закрепление отсутствует
н5	334042.80	1264567.73	Геодезический метод	0.10	Закрепление отсутствует
н6	334033.23	1264626.98	Геодезический метод	0.10	Закрепление отсутствует
н7	334014.63	1264742.15	Геодезический метод	0.10	Закрепление отсутствует
н8	334013.64	1264741.99	Геодезический метод	0.10	Закрепление отсутствует
н9	334007.37	1264780.78	Геодезический метод	0.10	Закрепление отсутствует
н10	334008.36	1264780.94	Геодезический метод	0.10	Закрепление отсутствует
н11	334006.89	1264790.04	Геодезический метод	0.10	Закрепление отсутствует
н12	334000.09	1264789.02	Геодезический метод	0.10	Закрепление отсутствует
н13	333973.31	1264776.65	Геодезический метод	0.10	Закрепление отсутствует
н14	333909.53	1264766.43	Геодезический метод	0.10	Закрепление отсутствует
н15	333909.68	1264765.44	Геодезический метод	0.10	Закрепление отсутствует
н16	333830.82	1264752.80	Геодезический метод	0.10	Закрепление отсутствует
н17	333830.66	1264753.79	Геодезический метод	0.10	Закрепление отсутствует
н18	333234.84	1264658.17	Геодезический метод	0.10	Закрепление отсутствует
н19	333230.52	1264657.58	Геодезический метод	0.10	Закрепление отсутствует
н20	332663.41	1264566.75	Геодезический метод	0.10	Закрепление отсутствует
н21	332600.96	1264556.74	Геодезический метод	0.10	Закрепление отсутствует
н22	331878.49	1264440.97	Геодезический метод	0.10	Закрепление отсутствует

2. Сведения о характерных точках границ объекта					
Обозначение характерных точек границ	Координаты, м		Метод определения координат характерной точки	Средняя квадратическая погрешность положения характерной точки (Mt), м	Описание обозначения точки на местности (при наличии)
	X	Y			
1	2	3	4	5	6
н23	331847.06	1264456.67	Геодезический метод	0.10	Закрепление отсутствует
н24	331846.61	1264455.77	Геодезический метод	0.10	Закрепление отсутствует
н25	331770.01	1264494.04	Геодезический метод	0.10	Закрепление отсутствует
н26	331770.42	1264494.86	Геодезический метод	0.10	Закрепление отсутствует
н27	331734.31	1264539.11	Геодезический метод	0.10	Закрепление отсутствует
н28	331733.54	1264538.48	Геодезический метод	0.10	Закрепление отсутствует
н29	331727.88	1264545.41	Геодезический метод	0.10	Закрепление отсутствует
н30	331728.66	1264546.04	Геодезический метод	0.10	Закрепление отсутствует
н31	331686.77	1264597.38	Геодезический метод	0.10	Закрепление отсутствует
н32	331685.99	1264596.74	Геодезический метод	0.10	Закрепление отсутствует
н33	331683.38	1264599.95	Геодезический метод	0.10	Закрепление отсутствует
н34	331684.16	1264600.58	Геодезический метод	0.10	Закрепление отсутствует
н35	331262.14	1265117.75	Геодезический метод	0.10	Закрепление отсутствует
н36	331228.40	1265143.53	Геодезический метод	0.10	Закрепление отсутствует
н37	331207.40	1265184.62	Геодезический метод	0.10	Закрепление отсутствует
н38	331047.83	1265380.21	Геодезический метод	0.10	Закрепление отсутствует
н39	331047.05	1265379.57	Геодезический метод	0.10	Закрепление отсутствует
н40	331042.89	1265384.68	Геодезический метод	0.10	Закрепление отсутствует
н41	331043.66	1265385.32	Геодезический метод	0.10	Закрепление отсутствует
н42	329407.14	1267391.27	Геодезический метод	0.10	Закрепление отсутствует
н43	329383.21	1267413.18	Геодезический метод	0.10	Закрепление отсутствует
н44	329362.90	1267445.31	Геодезический метод	0.10	Закрепление отсутствует
н45	329078.12	1267791.68	Геодезический метод	0.10	Закрепление отсутствует
н46	329077.35	1267791.05	Геодезический метод	0.10	Закрепление отсутствует
н47	329074.36	1267794.69	Геодезический метод	0.10	Закрепление отсутствует

2. Сведения о характерных точках границ объекта					
Обозначение характерных точек границ	Координаты, м		Метод определения координат характерной точки	Средняя квадратическая погрешность положения характерной точки (M <sub>t</sub> ), м	Описание обозначения точки на местности (при наличии)
	X	Y			
1	2	3	4	5	6
н48	329075.13	1267795.32	Геодезический метод	0.10	Закрепление отсутствует
н49	328706.83	1268243.29	Геодезический метод	0.10	Закрепление отсутствует
н50	328706.06	1268242.65	Геодезический метод	0.10	Закрепление отсутствует
н51	328703.14	1268246.20	Геодезический метод	0.10	Закрепление отсутствует
н52	328703.91	1268246.83	Геодезический метод	0.10	Закрепление отсутствует
н53	328520.84	1268469.51	Геодезический метод	0.10	Закрепление отсутствует
н54	328520.06	1268468.87	Геодезический метод	0.10	Закрепление отсутствует
н55	328508.79	1268482.59	Геодезический метод	0.10	Закрепление отсутствует
н56	328509.56	1268483.23	Геодезический метод	0.10	Закрепление отсутствует
н57	328387.04	1268632.24	Геодезический метод	0.10	Закрепление отсутствует
н58	328386.27	1268631.61	Геодезический метод	0.10	Закрепление отсутствует
н59	328378.32	1268641.28	Геодезический метод	0.10	Закрепление отсутствует
н60	328379.09	1268641.92	Геодезический метод	0.10	Закрепление отсутствует
н61	328369.48	1268653.61	Геодезический метод	0.10	Закрепление отсутствует
н62	328368.71	1268652.97	Геодезический метод	0.10	Закрепление отсутствует
н63	328365.52	1268656.85	Геодезический метод	0.10	Закрепление отсутствует
н64	328366.29	1268657.49	Геодезический метод	0.10	Закрепление отсутствует
н65	328300.21	1268737.86	Геодезический метод	0.10	Закрепление отсутствует
н66	328214.31	1268832.79	Геодезический метод	0.10	Закрепление отсутствует
н67	328184.80	1268832.05	Геодезический метод	0.10	Закрепление отсутствует
н68	328183.90	1268866.39	Геодезический метод	0.10	Закрепление отсутствует
н69	328158.73	1268894.20	Геодезический метод	0.10	Закрепление отсутствует
н70	328157.99	1268893.52	Геодезический метод	0.10	Закрепление отсутствует
н71	328137.25	1268916.45	Геодезический метод	0.10	Закрепление отсутствует
н72	328137.99	1268917.12	Геодезический метод	0.10	Закрепление отсутствует

2. Сведения о характерных точках границ объекта					
Обозначение характерных точек границ	Координаты, м		Метод определения координат характерной точки	Средняя квадратическая погрешность положения характерной точки (Mt), м	Описание обозначения точки на местности (при наличии)
	X	Y			
1	2	3	4	5	6
н73	328086.97	1268973.50	Геодезический метод	0.10	Закрепление отсутствует
н74	328063.51	1269024.99	Геодезический метод	0.10	Закрепление отсутствует
н75	327896.63	1269226.01	Геодезический метод	0.10	Закрепление отсутствует
н76	327855.63	1269229.06	Геодезический метод	0.10	Закрепление отсутствует
н77	327855.56	1269228.06	Геодезический метод	0.10	Закрепление отсутствует
н78	327849.71	1269228.50	Геодезический метод	0.10	Закрепление отсутствует
н79	327837.60	1269229.40	Геодезический метод	0.10	Закрепление отсутствует
н80	327837.63	1269229.75	Геодезический метод	0.10	Закрепление отсутствует
н81	327837.67	1269230.40	Геодезический метод	0.10	Закрепление отсутствует
н82	327835.20	1269230.58	Геодезический метод	0.10	Закрепление отсутствует
н83	327837.34	1269280.75	Геодезический метод	0.10	Закрепление отсутствует
н84	327836.33	1269280.79	Геодезический метод	0.10	Закрепление отсутствует
н85	327838.09	1269321.98	Геодезический метод	0.10	Закрепление отсутствует
н86	327839.09	1269321.94	Геодезический метод	0.10	Закрепление отсутствует
н87	327839.32	1269327.37	Геодезический метод	0.10	Закрепление отсутствует
н88	326497.49	1270423.98	Геодезический метод	0.10	Закрепление отсутствует
н89	326496.87	1270423.21	Геодезический метод	0.10	Закрепление отсутствует
н90	326494.62	1270425.04	Геодезический метод	0.10	Закрепление отсутствует
н91	326495.25	1270425.82	Геодезический метод	0.10	Закрепление отсутствует
н92	326256.05	1270621.30	Геодезический метод	0.10	Закрепление отсутствует
н93	326255.42	1270620.53	Геодезический метод	0.10	Закрепление отсутствует
н94	326252.20	1270623.16	Геодезический метод	0.10	Закрепление отсутствует
н95	326252.83	1270623.93	Геодезический метод	0.10	Закрепление отсутствует
н96	325926.19	1270890.88	Геодезический метод	0.10	Закрепление отсутствует
н97	325925.56	1270890.11	Геодезический метод	0.10	Закрепление отсутствует

2. Сведения о характерных точках границ объекта					
Обозначение характерных точек границ	Координаты, м		Метод определения координат характерной точки	Средняя квадратическая погрешность положения характерной точки (Mt), м	Описание обозначения точки на местности (при наличии)
	X	Y			
1	2	3	4	5	6
н98	325890.67	1270918.62	Геодезический метод	0.10	Закрепление отсутствует
н99	325891.30	1270919.39	Геодезический метод	0.10	Закрепление отсутствует
н100	325877.67	1270930.53	Геодезический метод	0.10	Закрепление отсутствует
н101	325877.04	1270929.76	Геодезический метод	0.10	Закрепление отсутствует
н102	325874.60	1270931.76	Геодезический метод	0.10	Закрепление отсутствует
н103	325875.22	1270932.54	Геодезический метод	0.10	Закрепление отсутствует
н104	325789.72	1271002.41	Геодезический метод	0.10	Закрепление отсутствует
н105	325817.50	1271173.99	Геодезический метод	0.10	Закрепление отсутствует
н106	325790.77	1271195.79	Геодезический метод	0.10	Закрепление отсутствует
н107	325494.52	1271243.66	Геодезический метод	0.10	Закрепление отсутствует
н108	325396.63	1271323.66	Геодезический метод	0.10	Закрепление отсутствует
н109	325396.00	1271322.89	Геодезический метод	0.10	Закрепление отсутствует
н110	325394.62	1271324.02	Геодезический метод	0.10	Закрепление отсутствует
н111	325395.25	1271324.79	Геодезический метод	0.10	Закрепление отсутствует
н112	325247.49	1271445.56	Геодезический метод	0.10	Закрепление отсутствует
н113	325169.08	1271509.63	Геодезический метод	0.10	Закрепление отсутствует
н114	325163.72	1271514.01	Геодезический метод	0.10	Закрепление отсутствует
н115	325041.20	1271614.14	Геодезический метод	0.10	Закрепление отсутствует
н116	325055.73	1271749.71	Геодезический метод	0.10	Закрепление отсутствует
н117	325022.43	1271753.28	Геодезический метод	0.10	Закрепление отсутствует
н118	325022.31	1271752.29	Геодезический метод	0.10	Закрепление отсутствует
н119	325020.45	1271752.49	Геодезический метод	0.10	Закрепление отсутствует
н120	325004.41	1271754.21	Геодезический метод	0.10	Закрепление отсутствует
н121	325000.80	1271754.60	Геодезический метод	0.10	Закрепление отсутствует
н122	325000.90	1271755.58	Геодезический метод	0.10	Закрепление отсутствует

2. Сведения о характерных точках границ объекта					
Обозначение характерных точек границ	Координаты, м		Метод определения координат характерной точки	Средняя квадратическая погрешность положения характерной точки (Mt), м	Описание обозначения точки на местности (при наличии)
	X	Y			
1	2	3	4	5	6
н123	324978.83	1271757.95	Геодезический метод	0.10	Закрепление отсутствует
н124	324967.94	1271763.64	Геодезический метод	0.10	Закрепление отсутствует
н125	324967.48	1271762.76	Геодезический метод	0.10	Закрепление отсутствует
н126	324965.17	1271763.97	Геодезический метод	0.10	Закрепление отсутствует
н127	324965.63	1271764.85	Геодезический метод	0.10	Закрепление отсутствует
н128	324882.67	1271808.23	Геодезический метод	0.10	Закрепление отсутствует
н129	324882.21	1271807.34	Геодезический метод	0.10	Закрепление отсутствует
н130	324848.34	1271825.05	Геодезический метод	0.10	Закрепление отсутствует
н131	324848.81	1271825.93	Геодезический метод	0.10	Закрепление отсутствует
н132	324662.82	1271923.17	Геодезический метод	0.10	Закрепление отсутствует
н133	324473.68	1272077.73	Геодезический метод	0.10	Закрепление отсутствует
н134	324473.05	1272076.96	Геодезический метод	0.10	Закрепление отсутствует
н135	324470.97	1272078.65	Геодезический метод	0.10	Закрепление отсутствует
н136	324471.61	1272079.43	Геодезический метод	0.10	Закрепление отсутствует
н137	324300.75	1272219.05	Геодезический метод	0.10	Закрепление отсутствует
н138	324249.28	1272229.19	Геодезический метод	0.10	Закрепление отсутствует
н139	324249.09	1272228.21	Геодезический метод	0.10	Закрепление отсутствует
н140	324240.74	1272229.86	Геодезический метод	0.10	Закрепление отсутствует
н141	324240.93	1272230.84	Геодезический метод	0.10	Закрепление отсутствует
н142	323183.18	1272439.29	Геодезический метод	0.10	Закрепление отсутствует
н143	323061.38	1272745.55	Геодезический метод	0.10	Закрепление отсутствует
н144	322914.80	1272745.55	Геодезический метод	0.10	Закрепление отсутствует
н145	322893.77	1272654.22	Геодезический метод	0.10	Закрепление отсутствует
н146	322882.40	1272604.84	Геодезический метод	0.10	Закрепление отсутствует
н147	322883.33	1272604.46	Геодезический метод	0.10	Закрепление отсутствует

2. Сведения о характерных точках границ объекта					
Обозначение характерных точек границ	Координаты, м		Метод определения координат характерной точки	Средняя квадратическая погрешность положения характерной точки (Mt), м	Описание обозначения точки на местности (при наличии)
	X	Y			
1	2	3	4	5	6
н148	322876.91	1272576.55	Геодезический метод	0.10	Закрепление отсутствует
н149	322875.92	1272576.71	Геодезический метод	0.10	Закрепление отсутствует
н150	322864.32	1272526.32	Геодезический метод	0.10	Закрепление отсутствует
н151	322863.79	1272524.04	Геодезический метод	0.10	Закрепление отсутствует
н152	322844.01	1272513.92	Геодезический метод	0.10	Закрепление отсутствует
н153	322844.45	1272513.03	Геодезический метод	0.10	Закрепление отсутствует
н154	322841.24	1272511.39	Геодезический метод	0.10	Закрепление отсутствует
н155	322840.79	1272512.28	Геодезический метод	0.10	Закрепление отсутствует
н156	322833.00	1272508.29	Геодезический метод	0.10	Закрепление отсутствует
н157	322560.62	1272561.97	Геодезический метод	0.10	Закрепление отсутствует
н158	322548.26	1272551.27	Геодезический метод	0.10	Закрепление отсутствует
н159	322529.69	1272535.19	Геодезический метод	0.10	Закрепление отсутствует
н160	322530.35	1272534.43	Геодезический метод	0.10	Закрепление отсутствует
н161	322524.03	1272528.96	Геодезический метод	0.10	Закрепление отсутствует
н162	322522.74	1272527.84	Геодезический метод	0.10	Закрепление отсутствует
н163	322522.09	1272528.61	Геодезический метод	0.10	Закрепление отсутствует
н164	322184.81	1272236.57	Геодезический метод	0.10	Закрепление отсутствует
н165	321788.96	1272488.64	Геодезический метод	0.10	Закрепление отсутствует
н166	321788.37	1272487.83	Геодезический метод	0.10	Закрепление отсутствует
н167	321785.79	1272489.47	Геодезический метод	0.10	Закрепление отсутствует
н168	321782.08	1272491.84	Геодезический метод	0.10	Закрепление отсутствует
н169	321782.33	1272492.75	Геодезический метод	0.10	Закрепление отсутствует
н170	321782.57	1272494.73	Геодезический метод	0.10	Закрепление отсутствует
н171	321782.57	1272496.53	Геодезический метод	0.10	Закрепление отсутствует
н172	321782.37	1272498.51	Геодезический метод	0.10	Закрепление отсутствует



2. Сведения о характерных точках границ объекта					
Обозначение характерных точек границ	Координаты, м		Метод определения координат характерной точки	Средняя квадратическая погрешность положения характерной точки (Mt), м	Описание обозначения точки на местности (при наличии)
	X	Y			
1	2	3	4	5	6
н173	321781.78	1272500.42	Геодезический метод	0.10	Закрепление отсутствует
н174	321780.82	1272502.17	Геодезический метод	0.10	Закрепление отсутствует
н175	321779.53	1272503.70	Геодезический метод	0.10	Закрепление отсутствует
н176	321777.97	1272504.94	Геодезический метод	0.10	Закрепление отсутствует
н177	321776.18	1272505.85	Геодезический метод	0.10	Закрепление отсутствует
н178	321774.29	1272506.75	Геодезический метод	0.10	Закрепление отсутствует
н179	321754.43	1272506.76	Геодезический метод	0.10	Закрепление отсутствует
н180	321753.43	1272506.50	Геодезический метод	0.10	Закрепление отсутствует
н181	321752.70	1272505.76	Геодезический метод	0.10	Закрепление отсутствует
н182	321752.43	1272504.76	Геодезический метод	0.10	Закрепление отсутствует
н183	321752.70	1272503.76	Геодезический метод	0.10	Закрепление отсутствует
н184	321753.43	1272503.03	Геодезический метод	0.10	Закрепление отсутствует
н185	321754.43	1272502.76	Геодезический метод	0.10	Закрепление отсутствует
н186	321755.59	1272502.76	Геодезический метод	0.10	Закрепление отсутствует
н187	321755.59	1272489.66	Геодезический метод	0.10	Закрепление отсутствует
н188	321763.13	1272489.66	Геодезический метод	0.10	Закрепление отсутствует
н189	321763.34	1272489.27	Геодезический метод	0.10	Закрепление отсутствует
н190	321764.62	1272487.75	Геодезический метод	0.10	Закрепление отсутствует
н191	321766.19	1272486.51	Геодезический метод	0.10	Закрепление отсутствует
н192	321767.97	1272485.60	Геодезический метод	0.10	Закрепление отсутствует
н193	321769.89	1272485.07	Геодезический метод	0.10	Закрепление отсутствует
н194	321771.98	1272484.92	Геодезический метод	0.10	Закрепление отсутствует
н195	321774.08	1272485.04	Геодезический метод	0.10	Закрепление отсутствует
н196	321776.01	1272485.53	Геодезический метод	0.10	Закрепление отсутствует
н197	321777.81	1272486.40	Геодезический метод	0.10	Закрепление отсутствует

2. Сведения о характерных точках границ объекта					
Обозначение характерных точек границ	Координаты, м		Метод определения координат характерной точки	Средняя квадратическая погрешность положения характерной точки (Mt), м	Описание обозначения точки на местности (при наличии)
	X	Y			
1	2	3	4	5	6
н198	321779.39	1272487.62	Геодезический метод	0.10	Закрепление отсутствует
н199	321786.34	1272483.20	Геодезический метод	0.10	Закрепление отсутствует
н200	322180.07	1272232.48	Геодезический метод	0.10	Закрепление отсутствует
н201	322107.28	1272169.45	Геодезический метод	0.10	Закрепление отсутствует
н202	322088.05	1272152.80	Геодезический метод	0.10	Закрепление отсутствует
н203	322088.71	1272152.05	Геодезический метод	0.10	Закрепление отсутствует
н204	322078.38	1272143.11	Геодезический метод	0.10	Закрепление отсутствует
н205	322077.73	1272143.87	Геодезический метод	0.10	Закрепление отсутствует
н206	322030.50	1272102.97	Геодезический метод	0.10	Закрепление отсутствует
н207	322031.15	1272102.21	Геодезический метод	0.10	Закрепление отсутствует
н208	321986.28	1272063.36	Геодезический метод	0.10	Закрепление отсутствует
н209	321985.62	1272064.11	Геодезический метод	0.10	Закрепление отсутствует
н210	321981.72	1272060.73	Геодезический метод	0.10	Закрепление отсутствует
н211	321982.37	1272059.98	Геодезический метод	0.10	Закрепление отсутствует
н212	321899.05	1271987.83	Геодезический метод	0.10	Закрепление отсутствует
н213	321898.40	1271988.59	Геодезический метод	0.10	Закрепление отсутствует
н214	321889.24	1271980.66	Геодезический метод	0.10	Закрепление отсутствует
н215	321889.89	1271979.90	Геодезический метод	0.10	Закрепление отсутствует
н216	321860.63	1271954.57	Геодезический метод	0.10	Закрепление отсутствует
н217	321854.13	1271948.86	Геодезический метод	0.10	Закрепление отсутствует
н218	321799.89	1271901.25	Геодезический метод	0.10	Закрепление отсутствует
н219	321799.23	1271902.00	Геодезический метод	0.10	Закрепление отсутствует
н220	321776.72	1271882.24	Геодезический метод	0.10	Закрепление отсутствует
н221	321779.59	1271877.41	Геодезический метод	0.10	Закрепление отсутствует
н222	321780.45	1271877.92	Геодезический метод	0.10	Закрепление отсутствует

2. Сведения о характерных точках границ объекта					
Обозначение характерных точек границ	Координаты, м		Метод определения координат характерной точки	Средняя квадратическая погрешность положения характерной точки (Mt), м	Описание обозначения точки на местности (при наличии)
	X	Y			
1	2	3	4	5	6
н223	321813.02	1271823.06	Геодезический метод	0.10	Закрепление отсутствует
н224	321792.87	1271806.97	Геодезический метод	0.10	Закрепление отсутствует
н225	321792.25	1271807.74	Геодезический метод	0.10	Закрепление отсутствует
н226	321784.51	1271801.56	Геодезический метод	0.10	Закрепление отсутствует
н227	321838.85	1271684.15	Геодезический метод	0.10	Закрепление отсутствует
н228	321839.76	1271684.57	Геодезический метод	0.10	Закрепление отсутствует
н229	321842.02	1271679.69	Геодезический метод	0.10	Закрепление отсутствует
н230	321842.32	1271679.05	Геодезический метод	0.10	Закрепление отсутствует
н231	321841.41	1271678.62	Геодезический метод	0.10	Закрепление отсутствует
н232	321844.23	1271672.53	Геодезический метод	0.10	Закрепление отсутствует
н233	321845.14	1271672.95	Геодезический метод	0.10	Закрепление отсутствует
н234	321846.56	1271669.89	Геодезический метод	0.10	Закрепление отсутствует
н235	321846.01	1271668.76	Геодезический метод	0.10	Закрепление отсутствует
н236	321845.51	1271666.81	Геодезический метод	0.10	Закрепление отсутствует
н237	321845.41	1271664.83	Геодезический метод	0.10	Закрепление отсутствует
н238	321845.71	1271662.85	Геодезический метод	0.10	Закрепление отсутствует
н239	321846.43	1271660.89	Геодезический метод	0.10	Закрепление отсутствует
н240	321847.39	1271659.02	Геодезический метод	0.10	Закрепление отсутствует
н241	321848.63	1271657.46	Геодезический метод	0.10	Закрепление отсутствует
н242	321850.15	1271656.18	Геодезический метод	0.10	Закрепление отсутствует
н243	321851.91	1271655.22	Геодезический метод	0.10	Закрепление отсутствует
н244	321853.82	1271654.63	Геодезический метод	0.10	Закрепление отсутствует
н245	321855.81	1271654.43	Геодезический метод	0.10	Закрепление отсутствует
н246	321857.79	1271654.63	Геодезический метод	0.10	Закрепление отсутствует
н247	321859.70	1271655.22	Геодезический метод	0.10	Закрепление отсутствует

2. Сведения о характерных точках границ объекта					
Обозначение характерных точек границ	Координаты, м		Метод определения координат характерной точки	Средняя квадратическая погрешность положения характерной точки (Mt), м	Описание обозначения точки на местности (при наличии)
	X	Y			
1	2	3	4	5	6
н248	321861.34	1271655.95	Геодезический метод	0.10	Закрепление отсутствует
н249	321863.08	1271656.95	Геодезический метод	0.10	Закрепление отсутствует
н250	321864.58	1271658.27	Геодезический метод	0.10	Закрепление отсутствует
н251	321865.78	1271659.85	Геодезический метод	0.10	Закрепление отсутствует
н252	321866.65	1271661.65	Геодезический метод	0.10	Закрепление отсутствует
н253	321867.15	1271663.60	Геодезический метод	0.10	Закрепление отсутствует
н254	321867.25	1271665.58	Геодезический метод	0.10	Закрепление отсутствует
н255	321866.95	1271667.56	Геодезический метод	0.10	Закрепление отсутствует
н256	321866.23	1271669.52	Геодезический метод	0.10	Закрепление отсутствует
н257	321865.27	1271671.39	Геодезический метод	0.10	Закрепление отсутствует
н258	321864.03	1271672.95	Геодезический метод	0.10	Закрепление отсутствует
н259	321862.50	1271674.24	Геодезический метод	0.10	Закрепление отсутствует
н260	321860.75	1271675.19	Геодезический метод	0.10	Закрепление отсутствует
н261	321858.84	1271675.78	Геодезический метод	0.10	Закрепление отсутствует
н262	321856.85	1271675.98	Геодезический метод	0.10	Закрепление отсутствует
н263	321854.88	1271675.78	Геодезический метод	0.10	Закрепление отсутствует
н264	321852.97	1271675.19	Геодезический метод	0.10	Закрепление отсутствует
н265	321851.32	1271674.45	Геодезический метод	0.10	Закрепление отсутствует
н266	321850.24	1271673.84	Геодезический метод	0.10	Закрепление отсутствует
н267	321846.14	1271682.69	Геодезический метод	0.10	Закрепление отсутствует
н268	321791.93	1271799.81	Геодезический метод	0.10	Закрепление отсутствует
н269	321819.55	1271821.87	Геодезический метод	0.10	Закрепление отсутствует
н270	321784.43	1271881.02	Геодезический метод	0.10	Закрепление отсутствует
н271	321863.93	1271950.80	Геодезический метод	0.10	Закрепление отсутствует
н272	321870.36	1271956.37	Геодезический метод	0.10	Закрепление отсутствует

2. Сведения о характерных точках границ объекта					
Обозначение характерных точек границ	Координаты, м		Метод определения координат характерной точки	Средняя квадратическая погрешность положения характерной точки (Mt), м	Описание обозначения точки на местности (при наличии)
	X	Y			
1	2	3	4	5	6
н273	322091.16	1272147.55	Геодезический метод	0.10	Закрепление отсутствует
н274	322102.38	1272157.26	Геодезический метод	0.10	Закрепление отсутствует
н275	322186.38	1272229.99	Геодезический метод	0.10	Закрепление отсутствует
н276	322253.39	1272288.02	Геодезический метод	0.10	Закрепление отсутствует
н277	322526.76	1272524.72	Геодезический метод	0.10	Закрепление отсутствует
н278	322555.95	1272550.00	Геодезический метод	0.10	Закрепление отсутствует
н279	322562.33	1272555.52	Геодезический метод	0.10	Закрепление отсутствует
н280	322833.88	1272502.01	Геодезический метод	0.10	Закрепление отсутствует
н281	322869.01	1272519.97	Геодезический метод	0.10	Закрепление отсутствует
н282	322870.19	1272525.10	Геодезический метод	0.10	Закрепление отсутствует
н283	322899.62	1272652.88	Геодезический метод	0.10	Закрепление отсутствует
н284	322919.58	1272739.55	Геодезический метод	0.10	Закрепление отсутствует
н285	323057.31	1272739.55	Геодезический метод	0.10	Закрепление отсутствует
н286	323178.82	1272434.03	Геодезический метод	0.10	Закрепление отсутствует
н287	324298.11	1272213.46	Геодезический метод	0.10	Закрепление отсутствует
н288	324659.50	1271918.14	Геодезический метод	0.10	Закрепление отсутствует
н289	324977.05	1271752.11	Геодезический метод	0.10	Закрепление отсутствует
н290	325000.40	1271749.61	Геодезический метод	0.10	Закрепление отсутствует
н291	325000.51	1271750.60	Геодезический метод	0.10	Закрепление отсутствует
н292	325003.93	1271750.23	Геодезический метод	0.10	Закрепление отсутствует
н293	325008.50	1271749.74	Геодезический метод	0.10	Закрепление отсутствует
н294	325017.15	1271748.81	Геодезический метод	0.10	Закрепление отсутствует
н295	325021.83	1271748.31	Геодезический метод	0.10	Закрепление отсутствует
н296	325021.71	1271747.33	Геодезический метод	0.10	Закрепление отсутствует
н297	325049.12	1271744.39	Геодезический метод	0.10	Закрепление отсутствует

2. Сведения о характерных точках границ объекта					
Обозначение характерных точек границ	Координаты, м		Метод определения координат характерной точки	Средняя квадратическая погрешность положения характерной точки (Mt), м	Описание обозначения точки на местности (при наличии)
	X	Y			
1	2	3	4	5	6
н298	325035.22	1271614.68	Геодезический метод	0.10	Закрепление отсутствует
н299	325034.89	1271611.55	Геодезический метод	0.10	Закрепление отсутствует
н300	325159.83	1271509.44	Геодезический метод	0.10	Закрепление отсутствует
н301	325165.17	1271504.93	Геодезический метод	0.10	Закрепление отсутствует
н302	325243.70	1271440.91	Геодезический метод	0.10	Закрепление отсутствует
н303	325491.97	1271238.00	Геодезический метод	0.10	Закрепление отсутствует
н304	325492.76	1271237.87	Геодезический метод	0.10	Закрепление отсутствует
н305	325788.22	1271190.12	Геодезический метод	0.10	Закрепление отсутствует
н306	325811.02	1271171.53	Геодезический метод	0.10	Закрепление отсутствует
н307	325783.25	1270999.95	Геодезический метод	0.10	Закрепление отсутствует
н308	327092.78	1269929.73	Геодезический метод	0.10	Закрепление отсутствует
н309	327058.96	1269884.64	Геодезический метод	0.10	Закрепление отсутствует
н310	326780.04	1269410.50	Геодезический метод	0.10	Закрепление отсутствует
н311	326749.59	1269428.36	Геодезический метод	0.10	Закрепление отсутствует
н312	326749.08	1269427.50	Геодезический метод	0.10	Закрепление отсутствует
н313	326742.69	1269431.24	Геодезический метод	0.10	Закрепление отсутствует
н314	326743.20	1269432.11	Геодезический метод	0.10	Закрепление отсутствует
н315	326685.33	1269466.03	Геодезический метод	0.10	Закрепление отсутствует
н316	326678.10	1269453.71	Геодезический метод	0.10	Закрепление отсутствует
н317	326672.66	1269444.43	Геодезический метод	0.10	Закрепление отсутствует
н318	326662.34	1269426.83	Геодезический метод	0.10	Закрепление отсутствует
н319	326660.74	1269428.05	Геодезический метод	0.10	Закрепление отсутствует
н320	326659.19	1269428.96	Геодезический метод	0.10	Закрепление отсутствует
н321	326657.37	1269429.79	Геодезический метод	0.10	Закрепление отсутствует
н322	326655.43	1269430.25	Геодезический метод	0.10	Закрепление отсутствует

2. Сведения о характерных точках границ объекта					
Обозначение характерных точек границ	Координаты, м		Метод определения координат характерной точки	Средняя квадратическая погрешность положения характерной точки (M <sub>t</sub> ), м	Описание обозначения точки на местности (при наличии)
	X	Y			
1	2	3	4	5	6
н323	326653.43	1269430.31	Геодезический метод	0.10	Закрепление отсутствует
н324	326651.46	1269429.97	Геодезический метод	0.10	Закрепление отсутствует
н325	326649.60	1269429.25	Геодезический метод	0.10	Закрепление отсутствует
н326	326647.92	1269428.17	Геодезический метод	0.10	Закрепление отсутствует
н327	326646.49	1269426.78	Геодезический метод	0.10	Закрепление отсутствует
н328	326645.30	1269425.05	Геодезический метод	0.10	Закрепление отсутствует
н329	326644.34	1269423.19	Геодезический метод	0.10	Закрепление отсутствует
н330	326643.79	1269421.27	Геодезический метод	0.10	Закрепление отсутствует
н331	326643.63	1269419.28	Геодезический метод	0.10	Закрепление отсутствует
н332	326643.87	1269417.30	Геодезический метод	0.10	Закрепление отсутствует
н333	326644.50	1269415.40	Геодезический метод	0.10	Закрепление отсутствует
н334	326645.50	1269413.67	Геодезический метод	0.10	Закрепление отсутствует
н335	326646.82	1269412.17	Геодезический метод	0.10	Закрепление отсутствует
н336	326648.40	1269410.96	Геодезический метод	0.10	Закрепление отсутствует
н337	326649.95	1269410.05	Геодезический метод	0.10	Закрепление отсутствует
н338	326651.77	1269409.22	Геодезический метод	0.10	Закрепление отсутствует
н339	326653.71	1269408.76	Геодезический метод	0.10	Закрепление отсутствует
н340	326655.71	1269408.70	Геодезический метод	0.10	Закрепление отсутствует
н341	326657.68	1269409.04	Геодезический метод	0.10	Закрепление отсутствует
н342	326659.54	1269409.76	Геодезический метод	0.10	Закрепление отсутствует
н343	326661.22	1269410.84	Геодезический метод	0.10	Закрепление отсутствует
н344	326662.65	1269412.23	Геодезический метод	0.10	Закрепление отсутствует
н345	326663.84	1269413.96	Геодезический метод	0.10	Закрепление отсутствует
н346	326664.80	1269415.82	Геодезический метод	0.10	Закрепление отсутствует
н347	326665.35	1269417.74	Геодезический метод	0.10	Закрепление отсутствует

2. Сведения о характерных точках границ объекта					
Обозначение характерных точек границ	Координаты, м		Метод определения координат характерной точки	Средняя квадратическая погрешность положения характерной точки (Mt), м	Описание обозначения точки на местности (при наличии)
	X	Y			
1	2	3	4	5	6
н348	326665.57	1269420.48	Геодезический метод	0.10	Закрепление отсутствует
н349	326676.14	1269438.49	Геодезический метод	0.10	Закрепление отсутствует
н350	326681.53	1269447.71	Геодезический метод	0.10	Закрепление отсутствует
н351	326687.47	1269457.83	Геодезический метод	0.10	Закрепление отсутствует
н352	326779.59	1269403.81	Геодезический метод	0.10	Закрепление отсутствует
н353	326783.94	1269401.25	Геодезический метод	0.10	Закрепление отсутствует
н354	326809.22	1269386.38	Геодезический метод	0.10	Закрепление отсутствует
н355	326809.75	1269385.65	Геодезический метод	0.10	Закрепление отсутствует
н356	326817.41	1269375.15	Геодезический метод	0.10	Закрепление отсутствует
н357	326895.65	1269267.85	Геодезический метод	0.10	Закрепление отсутствует
н358	327143.33	1268928.24	Геодезический метод	0.10	Закрепление отсутствует
н359	327290.16	1268726.90	Геодезический метод	0.10	Закрепление отсутствует
н360	327290.32	1268725.48	Геодезический метод	0.10	Закрепление отсутствует
н361	327291.01	1268721.88	Геодезический метод	0.10	Закрепление отсутствует
н362	327291.68	1268720.00	Геодезический метод	0.10	Закрепление отсутствует
н363	327292.76	1268718.20	Геодезический метод	0.10	Закрепление отсутствует
н364	327294.06	1268716.56	Геодезический метод	0.10	Закрепление отсутствует
н365	327295.58	1268715.26	Геодезический метод	0.10	Закрепление отсутствует
н366	327297.33	1268714.29	Геодезический метод	0.10	Закрепление отсутствует
н367	327299.23	1268713.69	Геодезический метод	0.10	Закрепление отсутствует
н368	327301.22	1268713.48	Геодезический метод	0.10	Закрепление отсутствует
н369	327303.21	1268713.67	Геодезический метод	0.10	Закрепление отсутствует
н370	327305.12	1268714.25	Геодезический метод	0.10	Закрепление отсутствует
н371	327306.87	1268715.20	Геодезический метод	0.10	Закрепление отсутствует
н372	327308.35	1268716.23	Геодезический метод	0.10	Закрепление отсутствует



2. Сведения о характерных точках границ объекта					
Обозначение характерных точек границ	Координаты, м		Метод определения координат характерной точки	Средняя квадратическая погрешность положения характерной точки (Mt), м	Описание обозначения точки на местности (при наличии)
	X	Y			
1	2	3	4	5	6
н373	327309.45	1268717.13	Геодезический метод	0.10	Закрепление отсутствует
н374	327311.67	1268714.08	Геодезический метод	0.10	Закрепление отсутствует
н375	327312.70	1268712.67	Геодезический метод	0.10	Закрепление отсутствует
н376	327313.51	1268713.26	Геодезический метод	0.10	Закрепление отсутствует
н377	327314.76	1268711.56	Геодезический метод	0.10	Закрепление отсутствует
н378	327315.39	1268710.69	Геодезический метод	0.10	Закрепление отсутствует
н379	327316.20	1268710.04	Геодезический метод	0.10	Закрепление отсутствует
н380	327317.22	1268709.88	Геодезический метод	0.10	Закрепление отсутствует
н381	327318.19	1268710.24	Геодезический метод	0.10	Закрепление отсутствует
н382	327318.90	1268711.16	Геодезический метод	0.10	Закрепление отсутствует
н383	327318.95	1268712.36	Геодезический метод	0.10	Закрепление отсутствует
н384	327319.87	1268713.03	Геодезический метод	0.10	Закрепление отсутствует
н385	327318.91	1268714.36	Геодезический метод	0.10	Закрепление отсутствует
н386	327318.53	1268714.88	Геодезический метод	0.10	Закрепление отсутствует
н387	327312.50	1268723.13	Геодезический метод	0.10	Закрепление отсутствует
н388	327312.57	1268724.84	Геодезический метод	0.10	Закрепление отсутствует
н389	327312.29	1268726.81	Геодезический метод	0.10	Закрепление отсутствует
н390	327311.62	1268728.69	Геодезический метод	0.10	Закрепление отсутствует
н391	327310.53	1268730.49	Геодезический метод	0.10	Закрепление отсутствует
н392	327309.23	1268732.13	Геодезический метод	0.10	Закрепление отсутствует
н393	327307.71	1268733.43	Геодезический метод	0.10	Закрепление отсутствует
н394	327305.97	1268734.39	Геодезический метод	0.10	Закрепление отсутствует
н395	327304.06	1268734.99	Геодезический метод	0.10	Закрепление отсутствует
н396	327302.08	1268735.21	Геодезический метод	0.10	Закрепление отсутствует
н397	327300.09	1268735.02	Геодезический метод	0.10	Закрепление отсутствует

2. Сведения о характерных точках границ объекта					
Обозначение характерных точек границ	Координаты, м		Метод определения координат характерной точки	Средняя квадратическая погрешность положения характерной точки (Mt), м	Описание обозначения точки на местности (при наличии)
	X	Y			
1	2	3	4	5	6
н398	327298.18	1268734.44	Геодезический метод	0.10	Закрепление отсутствует
н399	327296.42	1268733.49	Геодезический метод	0.10	Закрепление отсутствует
н400	327294.95	1268732.46	Геодезический метод	0.10	Закрепление отсутствует
н401	327294.06	1268731.75	Геодезический метод	0.10	Закрепление отсутствует
н402	327288.81	1268738.95	Геодезический метод	0.10	Закрепление отсутствует
н403	327271.88	1268762.15	Геодезический метод	0.10	Закрепление отсутствует
н404	327271.08	1268761.56	Геодезический метод	0.10	Закрепление отсутствует
н405	327264.22	1268770.96	Геодезический метод	0.10	Закрепление отсутствует
н406	327265.02	1268771.55	Геодезический метод	0.10	Закрепление отсутствует
н407	327263.28	1268773.93	Геодезический метод	0.10	Закрепление отсутствует
н408	327262.48	1268773.35	Геодезический метод	0.10	Закрепление отсутствует
н409	327203.93	1268853.62	Геодезический метод	0.10	Закрепление отсутствует
н410	327204.74	1268854.21	Геодезический метод	0.10	Закрепление отсутствует
н411	327197.08	1268864.71	Геодезический метод	0.10	Закрепление отсутствует
н412	327196.27	1268864.13	Геодезический метод	0.10	Закрепление отсутствует
н413	327152.57	1268924.05	Геодезический метод	0.10	Закрепление отсутствует
н414	327153.38	1268924.64	Геодезический метод	0.10	Закрепление отсутствует
н415	327148.88	1268930.81	Геодезический метод	0.10	Закрепление отсутствует
н416	327148.07	1268930.22	Геодезический метод	0.10	Закрепление отсутствует
н417	327128.06	1268957.66	Геодезический метод	0.10	Закрепление отсутствует
н418	327128.87	1268958.25	Геодезический метод	0.10	Закрепление отсутствует
н419	326994.70	1269142.23	Геодезический метод	0.10	Закрепление отсутствует
н420	326993.89	1269141.64	Геодезический метод	0.10	Закрепление отсутствует
н421	326987.96	1269149.77	Геодезический метод	0.10	Закрепление отсутствует
н422	326988.76	1269150.36	Геодезический метод	0.10	Закрепление отсутствует

2. Сведения о характерных точках границ объекта					
Обозначение характерных точек границ	Координаты, м		Метод определения координат характерной точки	Средняя квадратическая погрешность положения характерной точки (Mt), м	Описание обозначения точки на местности (при наличии)
	X	Y			
1	2	3	4	5	6
н423	326902.00	1269269.33	Геодезический метод	0.10	Закрепление отсутствует
н424	326869.16	1269314.36	Геодезический метод	0.10	Закрепление отсутствует
н425	326868.35	1269313.78	Геодезический метод	0.10	Закрепление отсутствует
н426	326867.02	1269315.61	Геодезический метод	0.10	Закрепление отсутствует
н427	326867.83	1269316.19	Геодезический метод	0.10	Закрепление отсутствует
н428	326813.33	1269390.92	Геодезический метод	0.10	Закрепление отсутствует
н429	326812.98	1269391.13	Геодезический метод	0.10	Закрепление отсутствует
н430	326812.47	1269390.27	Геодезический метод	0.10	Закрепление отсутствует
н431	326786.44	1269405.57	Геодезический метод	0.10	Закрепление отсутствует
н432	326784.71	1269406.59	Геодезический метод	0.10	Закрепление отсутствует
н433	326819.28	1269465.36	Геодезический метод	0.10	Закрепление отсутствует
н434	326818.42	1269465.87	Геодезический метод	0.10	Закрепление отсутствует
н435	326823.11	1269473.85	Геодезический метод	0.10	Закрепление отсутствует
н436	326823.98	1269473.34	Геодезический метод	0.10	Закрепление отсутствует
н437	326903.77	1269608.98	Геодезический метод	0.10	Закрепление отсутствует
н438	326902.91	1269609.49	Геодезический метод	0.10	Закрепление отсутствует
н439	326906.49	1269615.58	Геодезический метод	0.10	Закрепление отсутствует
н440	326907.35	1269615.08	Геодезический метод	0.10	Закрепление отсутствует
н441	327061.57	1269877.23	Геодезический метод	0.10	Закрепление отсутствует
н442	327060.70	1269877.74	Геодезический метод	0.10	Закрепление отсутствует
н443	327063.13	1269881.87	Геодезический метод	0.10	Закрепление отсутствует
н444	327096.66	1269926.56	Геодезический метод	0.10	Закрепление отсутствует
н445	327833.19	1269324.63	Геодезический метод	0.10	Закрепление отсутствует
н446	327828.95	1269225.03	Геодезический метод	0.10	Закрепление отсутствует
н447	327837.23	1269224.41	Геодезический метод	0.10	Закрепление отсутствует

2. Сведения о характерных точках границ объекта					
Обозначение характерных точек границ	Координаты, м		Метод определения координат характерной точки	Средняя квадратическая погрешность положения характерной точки (Mt), м	Описание обозначения точки на местности (при наличии)
	X	Y			
1	2	3	4	5	6
н448	327837.30	1269225.42	Геодезический метод	0.10	Закрепление отсутствует
н449	327843.60	1269224.95	Геодезический метод	0.10	Закрепление отсутствует
н450	327852.91	1269224.20	Геодезический метод	0.10	Закрепление отсутствует
н451	327855.26	1269224.08	Геодезический метод	0.10	Закрепление отсутствует
н452	327855.18	1269223.08	Геодезический метод	0.10	Закрепление отсутствует
н453	327893.64	1269220.22	Геодезический метод	0.10	Закрепление отсутствует
н454	328058.39	1269021.77	Геодезический метод	0.10	Закрепление отсутствует
н455	328081.89	1268970.17	Геодезический метод	0.10	Закрепление отсутствует
н456	328177.96	1268864.01	Геодезический метод	0.10	Закрепление отсутствует
н457	328178.95	1268825.90	Геодезический метод	0.10	Закрепление отсутствует
н458	328211.71	1268826.72	Геодезический метод	0.10	Закрепление отсутствует
н459	328295.67	1268733.94	Геодезический метод	0.10	Закрепление отсутствует
н460	329358.03	1267441.79	Геодезический метод	0.10	Закрепление отсутствует
н461	329378.56	1267409.29	Геодезический метод	0.10	Закрепление отсутствует
н462	329402.77	1267387.14	Геодезический метод	0.10	Закрепление отсутствует
н463	331202.34	1265181.32	Геодезический метод	0.10	Закрепление отсутствует
н464	331223.67	1265139.59	Геодезический метод	0.10	Закрепление отсутствует
н465	331257.94	1265113.41	Геодезический метод	0.10	Закрепление отсутствует
н466	331766.47	1264490.22	Геодезический метод	0.10	Закрепление отсутствует
н467	331877.53	1264434.74	Геодезический метод	0.10	Закрепление отсутствует
н468	332601.91	1264550.81	Геодезический метод	0.10	Закрепление отсутствует
н469	332664.35	1264560.82	Геодезический метод	0.10	Закрепление отсутствует
н470	333231.47	1264651.65	Геодезический метод	0.10	Закрепление отсутствует
н471	333235.81	1264652.25	Геодезический метод	0.10	Закрепление отсутствует
н472	333975.08	1264770.85	Геодезический метод	0.10	Закрепление отсутствует

## 2. Сведения о характерных точках границ объекта

Обозначение характерных точек границ	Координаты, м		Метод определения координат характерной точки	Средняя квадратическая погрешность положения характерной точки (Mt), м	Описание обозначения точки на местности (при наличии)
	X	Y			
1	2	3	4	5	6
н473	334001.91	1264783.25	Геодезический метод	0.10	Закрепление отсутствует
н474	334027.32	1264625.90	Геодезический метод	0.10	Закрепление отсутствует
н475	334036.91	1264566.56	Геодезический метод	0.10	Закрепление отсутствует
н476	334042.40	1264532.57	Геодезический метод	0.10	Закрепление отсутствует
н477	334033.48	1264481.15	Геодезический метод	0.10	Закрепление отсутствует
н1	334038.41	1264480.29	Геодезический метод	0.10	Закрепление отсутствует

## 3. Сведения о характерных точках части (частей) границы объекта

Обозначение характерных точек части границы	Координаты, м		Метод определения координат характерной точки	Средняя квадратическая погрешность положения характерной точки (Mt), м	Описание обозначения точки на местности (при наличии)
	X	Y			
1	2	3	4	5	6
-	-	-	-	-	-

### Раздел 3

#### Сведения о местоположении измененных (уточненных) границ объекта

1. Система координат -

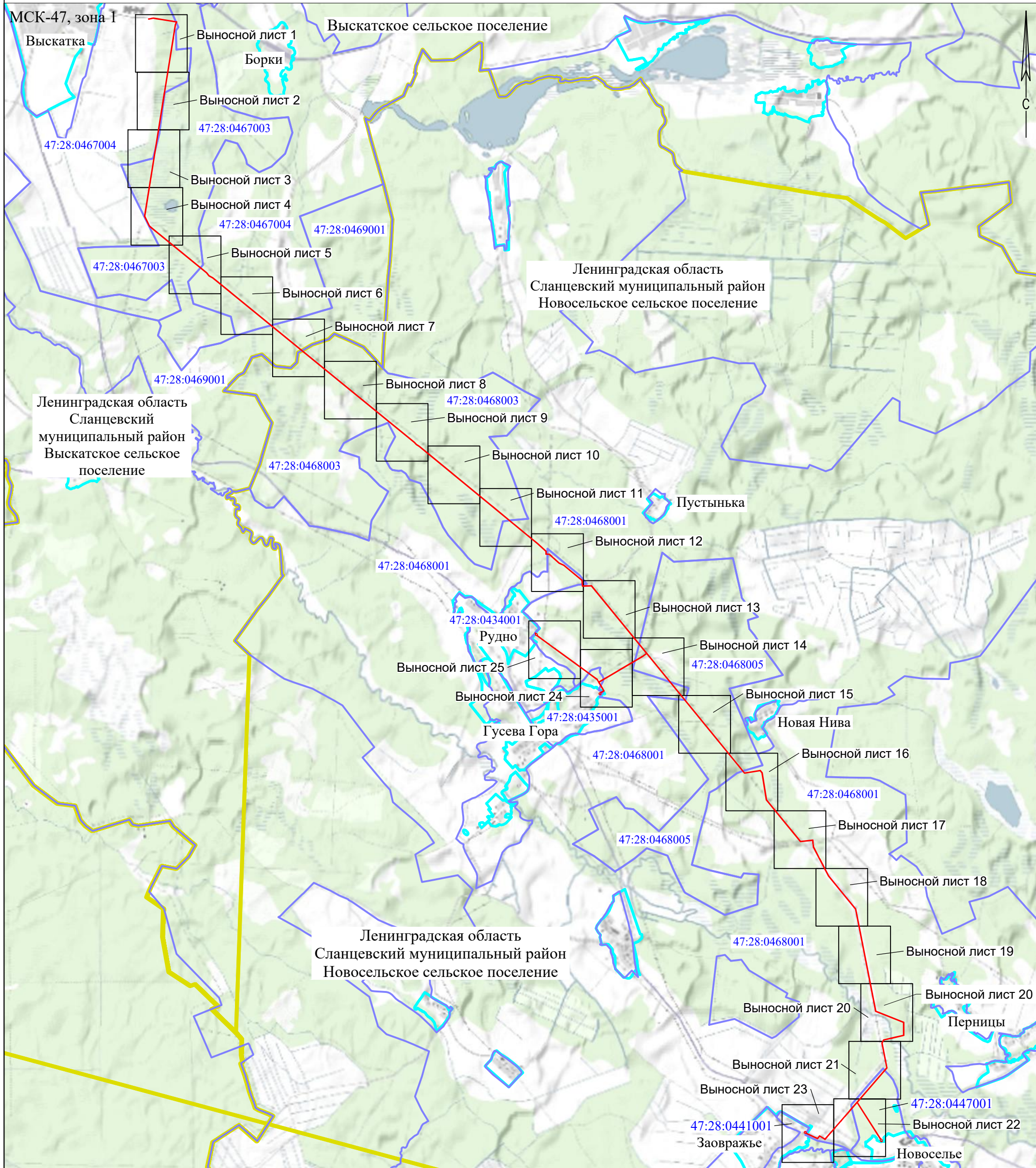
2. Сведения о характерных точках границ объекта

Обозначение характерных точек границ	Существующие координаты, м		Измененные (уточненные) координаты, м		Метод определения координат характерной точки	Средняя квадратическая погрешность положения характерной точки (Mt), м	Описание обозначения точки на местности (при наличии)
	X	Y	X	Y			
1	2	3	4	5	6	7	8
-	-	-	-	-	-	-	

3. Сведения о характерных точках части (частей) границы объекта











Обозначение характерных точек части границы	Существующие координаты, м		Измененные (уточненные) координаты, м		Метод определения координат характерной точки	Средняя квадратическая погрешность положения характерной точки (Mt), м	Описание обозначения точки на местности (при наличии)
	X	Y	X	Y			
1	2	3	4	5	6	7	8
-	-	-	-	-	-	-	

### Схема расположения границ публичного сервитута



Масштаб 1:40 000

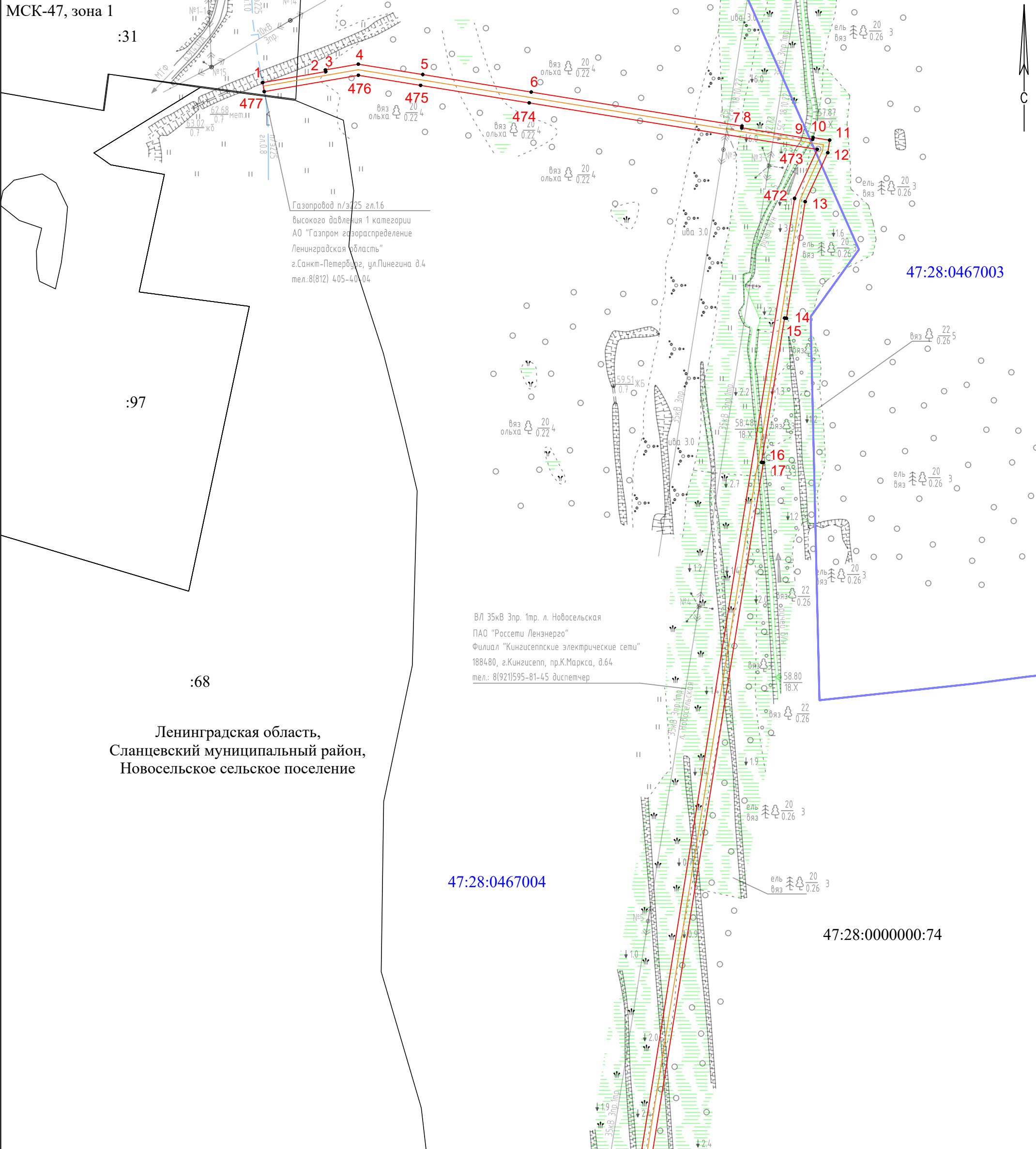
**Условные обозначения**

- |   |  |   |               |   |
|---|--|---|---------------|---|
|  | - Проектные границы публичного сервитута   |  | 47:28:0467004 | - Номер кадастрового квартала   |
|  | - Часть границы, сведения ЕГРН о которой позволяют однозначно определить ее положение на местности |  | :31           | - Кадастровый номер земельного участка  |
|  | - Проектное местоположение газопровода   |  | •             | - Характерная точка границы, сведения о которой позволяют однозначно определить ее положение на местности |
|  | - Граница кадастрового квартала  |  | 1             | - Обозначение новой характерной точки   |
|  | - Граница населенного пункта   |   |               |   |
|  | - Граница муниципального образования   |   |               |   |

# Схема расположения границ публичного сервитута

Выносной лист 1

МСК-47, зона 1



Газопровод п/э 25 гл.1.6  
высокого давления 1 категории  
АО "Газпром газораспределение  
Ленинградская область"  
г.Санкт-Петербург, ул.Пинегина д.4  
тел.:8(812) 405-40-04

ВЛ 35кВ Зпр. 1тр. л. Новосельская  
ПАО "Россети Ленэнерго"  
Филиал "Кингисеппские электрические сети"  
188480, г.Кингисепп, пр.К.Маркса, д.64  
тел.: 8(921)595-81-45 диспетчер

Ленинградская область,  
Сланцевский муниципальный район,  
Новосельское сельское поселение

47:28:0467004

47:28:0000000:74

Масштаб 1:2000

## Условные обозначения

- - Проектные границы публичного сервитута
- - Часть границы, сведения ЕГРН о которой позволяют однозначно определить ее положение на местности
- - Проектное местоположение газопровода
- - Граница кадастрового квартала
- - Граница населенного пункта
- - Граница муниципального образования

47:28:0467004

- Номер кадастрового квартала

:31

- Кадастровый номер земельного участка

•

- Характерная точка границы, сведения о которой позволяют однозначно определить ее положение на местности

1

- Обозначение новой характерной точки



# Схема расположения границ публичного сервитута

Выносной лист 2

МСК-47, зона 1

:68

47:28:0467004

47:28:0467003

Ленинградская область,  
Сланцевский муниципальный район,  
Новосельское сельское поселение

47:28:0000000:74

Масштаб 1:2000

## Условные обозначения

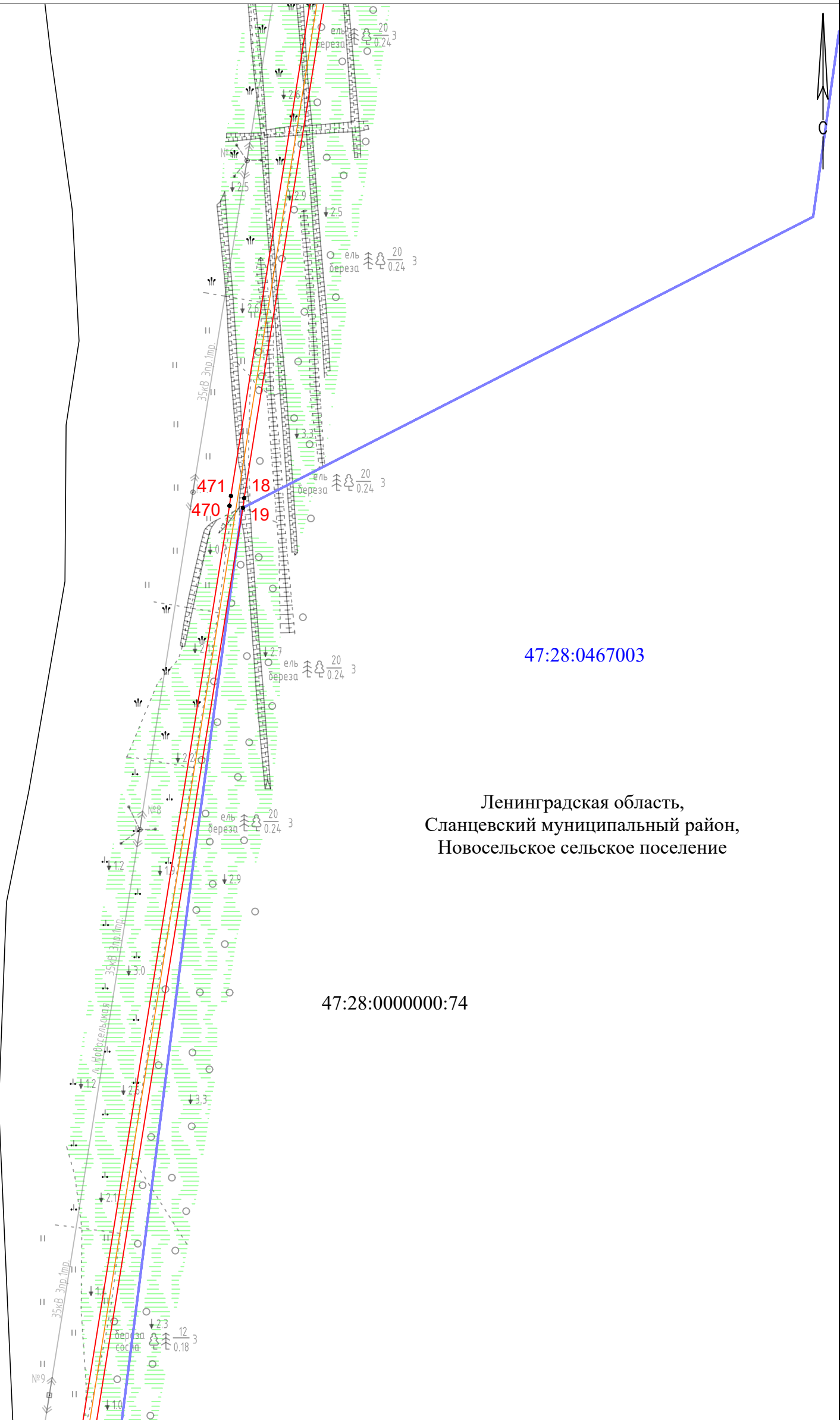
- - Проектные границы публичного сервитута
- - Часть границы, сведения ЕГРН о которой позволяют однозначно определить ее положение на местности
- - Проектное местоположение газопровода
- - Граница кадастрового квартала
- - Граница населенного пункта
- - Граница муниципального образования

47:28:0467004 - Номер кадастрового квартала

:31 - Кадастровый номер земельного участка

• - Характерная точка границы, сведения о которой позволяют однозначно определить ее положение на местности

1 - Обозначение новой характерной точки



# Схема расположения границ публичного сервитута

Выносной лист 3

МСК-47, зона I

:68

47:28:0467003

АО "Родина" (на балансе)  
Сланцевский район  
Ленинградская область

канал Гос.МХС ТС-1  
нанесен ориентировочно по материалам согласований

47:28:0467004

47:28:0000000:74

Ленинградская область,  
Сланцевский муниципальный район,  
Новосельское сельское поселение


47:28:0467003

Масштаб 1:2000

## Условные обозначения

- - Проектные границы публичного сервитута
- - Часть границы, сведения ЕГРН о которой позволяют однозначно определить ее положение на местности
- - Проектное местоположение газопровода
- - Граница кадастрового квартала
- - Граница населенного пункта
- - Граница муниципального образования

- 47:28:0467004 - Номер кадастрового квартала
- :31 - Кадастровый номер земельного участка
- - Характерная точка границы, сведения о которой позволяют однозначно определить ее положение на местности
- 1 - Обозначение новой характерной точки



# Схема расположения границ публичного сервитута

Выносной лист 4

МСК-47, зона I

:63



Ленинградская область,  
Сланцевский муниципальный район,  
Новосельское сельское поселение

47:28:0467003

АО "Родина" (на балансе)  
Сланцевский район  
Ленинградская область

:63

47:28:0467004

ВЛ 35кВ Зпр. 1тр. л. Новосельская  
ПАО "Россети Ленэнерго"  
Филиал "Кингисеппские электрические сети"  
188480, г.Кингисепп, пр.К.Маркса, д.64  
тел.: 8(921)595-81-45 диспетчер

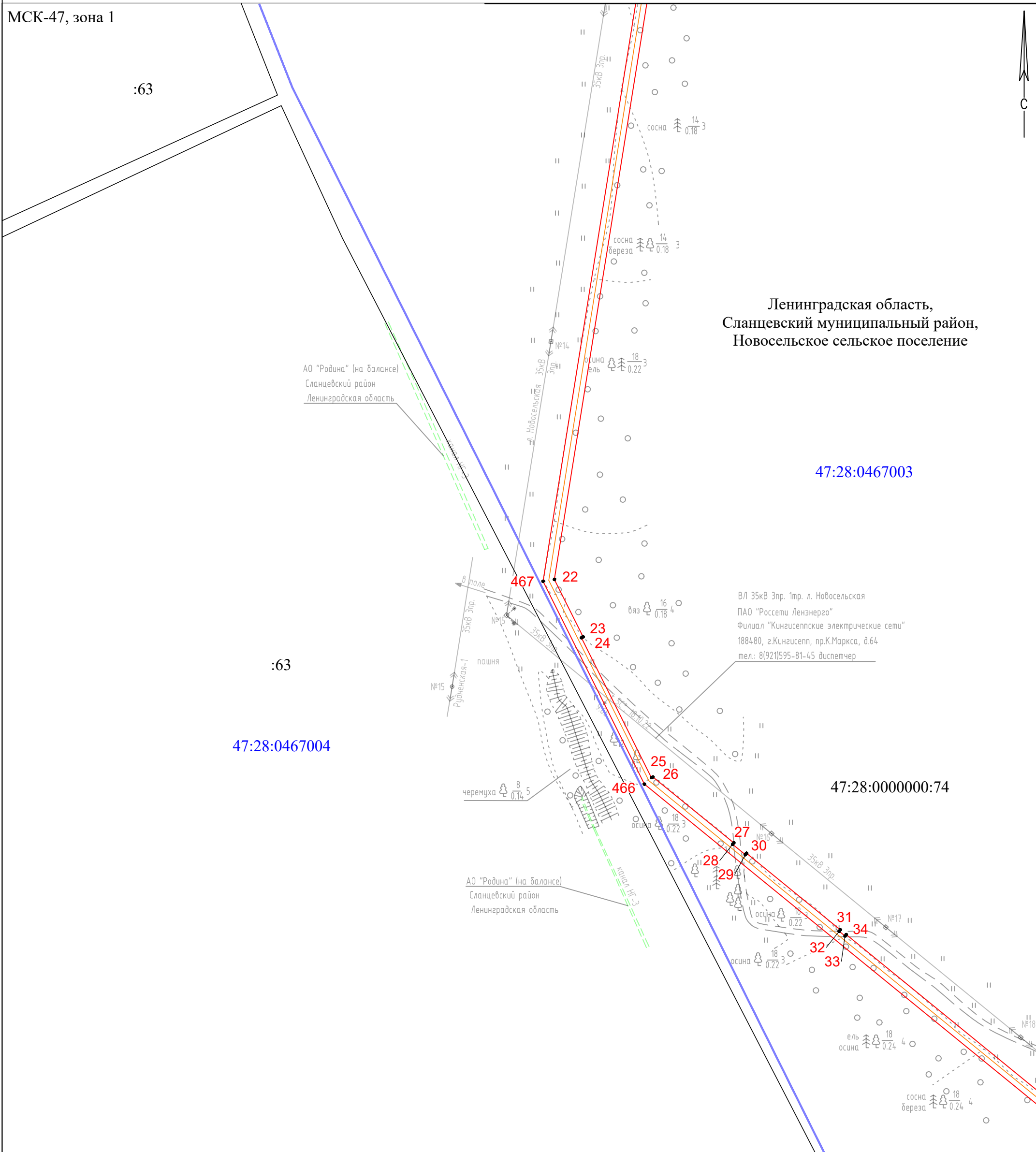
47:28:0000000:74

Масштаб 1:2000

## Условные обозначения

- - Проектные границы публичного сервитута
- - Часть границы, сведения ЕГРН о которой позволяют однозначно определить ее положение на местности
- - Проектное местоположение газопровода
- - Граница кадастрового квартала
- - Граница населенного пункта
- - Граница муниципального образования

- 47:28:0467004 - Номер кадастрового квартала
- :31 - Кадастровый номер земельного участка
- - Характерная точка границы, сведения о которой позволяют однозначно определить ее положение на местности
- 1 - Обозначение новой характерной точки



# Схема расположения границ публичного сервитута

Выносной лист 5

МСК-47, зона 1

47:28:0000000:7672(3)

47:28:0467003







47:28:0467004

47:28:0000000:74

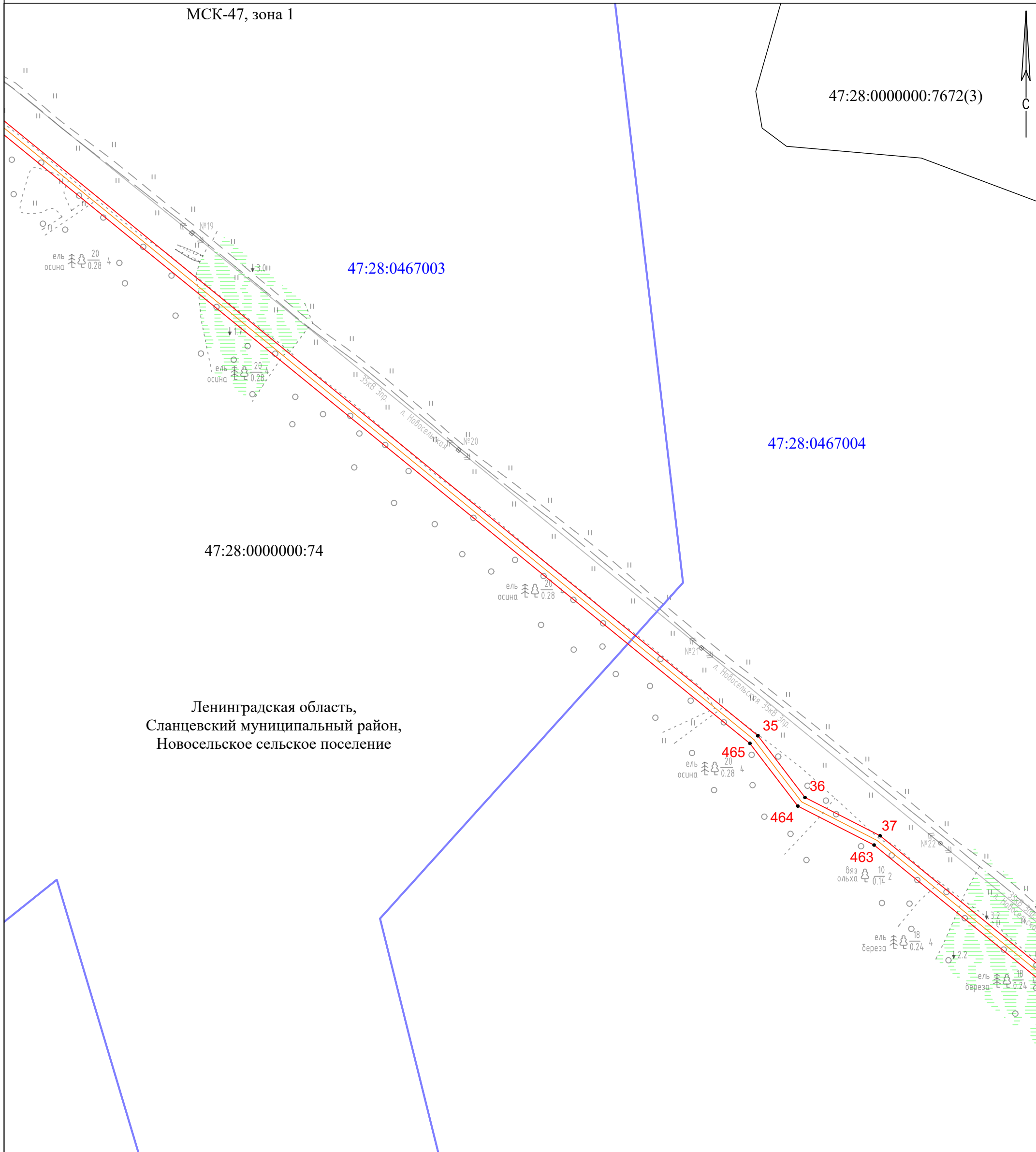
Ленинградская область,  
Сланцевский муниципальный район,  
Новосельское сельское поселение

Масштаб 1:2000

## Условные обозначения

-  - Проектные границы публичного сервитута
-  - Часть границы, сведения ЕГРН о которой позволяют однозначно определить ее положение на местности
-  - Проектное местоположение газопровода
-  - Граница кадастрового квартала
-  - Граница населенного пункта
-  - Граница муниципального образования

- 47:28:0467004 - Номер кадастрового квартала
- :31 - Кадастровый номер земельного участка
- - Характерная точка границы, сведения о которой позволяют однозначно определить ее положение на местности
- 1 - Обозначение новой характерной точки

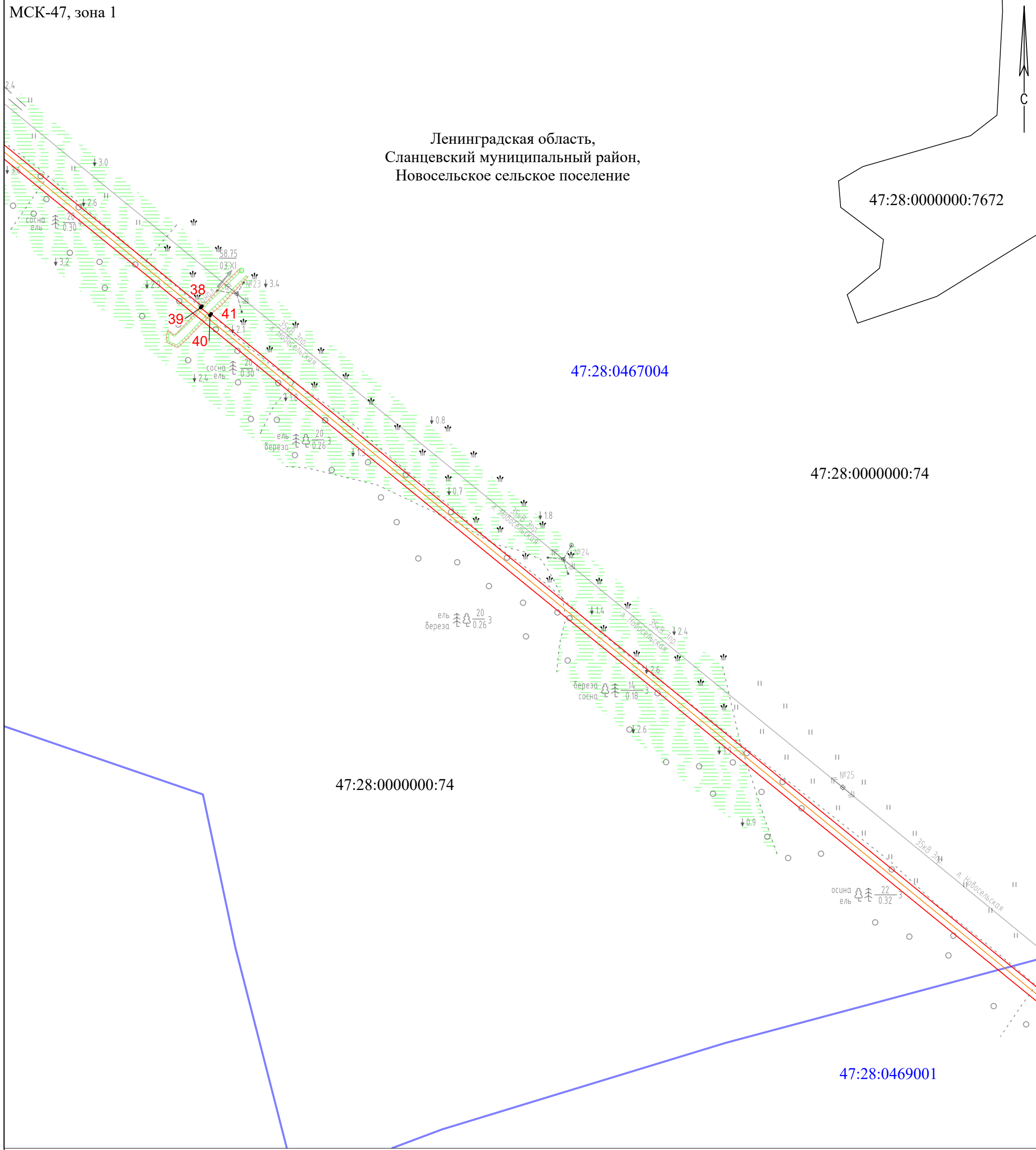
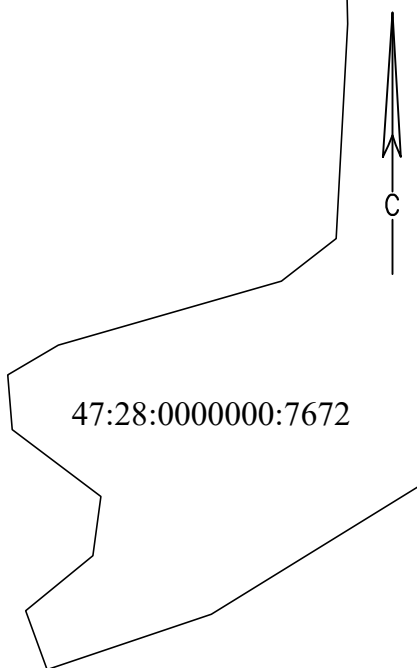


# Схема расположения границ публичного сервитута

Выносной лист 6

МСК-47, зона 1

Ленинградская область,  
Сланцевский муниципальный район,  
Новосельское сельское поселение



47:28:0467004

47:28:0000000:74

47:28:0000000:74

47:28:0469001

Масштаб 1:2000

## Условные обозначения

- - Проектные границы публичного сервитута
- - Часть границы, сведения ЕГРН о которой позволяют однозначно определить ее положение на местности
- - Проектное местоположение газопровода
- - Граница кадастрового квартала
- - Граница населенного пункта
- - Граница муниципального образования

- 47:28:0467004 - Номер кадастрового квартала
- :31 - Кадастровый номер земельного участка
- - Характерная точка границы, сведения о которой позволяют однозначно определить ее положение на местности
- 1 - Обозначение новой характерной точки

# Схема расположения границ публичного сервитута

Выносной лист 7

МСК-47, зона I

47:28:0467004

47:28:0469001

ВЛ 35кВ Эпр. 1тр. л. Новосельская  
ПАО "Россети Ленэнерго"  
Филиал "Кингисеппские электрические сети"  
188480, г.Кингисепп, пр.К.Маркса, д.64  
тел.: 8(921)595-81-45 диспетчер

Ленинградская область,  
Сланцевский муниципальный район,  
Новосельское сельское поселение

47:28:0000000:74

47:28:0469001







47:28:0000000:74

47:28:0468003

Ленинградская область,  
Сланцевский муниципальный район,  
Новосельское сельское поселение

Масштаб 1:2000

## Условные обозначения

-  - Проектные границы публичного сервитута
-  - Часть границы, сведения ЕГРН о которой позволяют однозначно определить ее положение на местности
-  - Проектное местоположение газопровода
-  - Граница кадастрового квартала
-  - Граница населенного пункта
-  - Граница муниципального образования

- 47:28:0467004 - Номер кадастрового квартала
- :31 - Кадастровый номер земельного участка
- - Характерная точка границы, сведения о которой позволяют однозначно определить ее положение на местности
- 1 - Обозначение новой характерной точки

# Схема расположения границ публичного сервитута

Выносной лист 8

МСК-47, зона 1



Ленинградская область,  
Сланцевский муниципальный район,  
Новосельское сельское поселение







47:28:0468003

47:28:0000000:74

ВЛ 35кВ Зпр. 1пр. л. Новосельское  
ПАО "Россети Ленэнерго"  
Филиал "Кингисеппские электр."  
188480, г.Кингисепп, пр.К.Маркса  
тел.: 8(921)595-81-45 диспетчер

Масштаб 1:2000

## Условные обозначения

-  - Проектные границы публичного сервитута
-  - Часть границы, сведения ЕГРН о которой позволяют однозначно определить ее положение на местности
-  - Проектное местоположение газопровода
-  - Граница кадастрового квартала
-  - Граница населенного пункта
-  - Граница муниципального образования

- 47:28:0467004 - Номер кадастрового квартала
- :31 - Кадастровый номер земельного участка
- - Характерная точка границы, сведения о которой позволяют однозначно определить ее положение на местности
- 1 - Обозначение новой характерной точки


# Схема расположения границ публичного сервитута

Выносной лист 9

МСК-47, зона I



Ленинградская область,  
Сланцевский муниципальный район,  
Новосельское сельское поселение



Масштаб 1:2000

## Условные обозначения

- Проектные границы публичного сервитута
- Часть границы, сведения ЕГРН о которой позволяют однозначно определить ее положение на местности
- Проектное местоположение газопровода
- Граница кадастрового квартала
- Граница населенного пункта
- Граница муниципального образования

- 47:28:0467004 - Номер кадастрового квартала
- :31 - Кадастровый номер земельного участка
- - Характерная точка границы, сведения о которой позволяют однозначно определить ее положение на местности
- 1 - Обозначение новой характерной точки

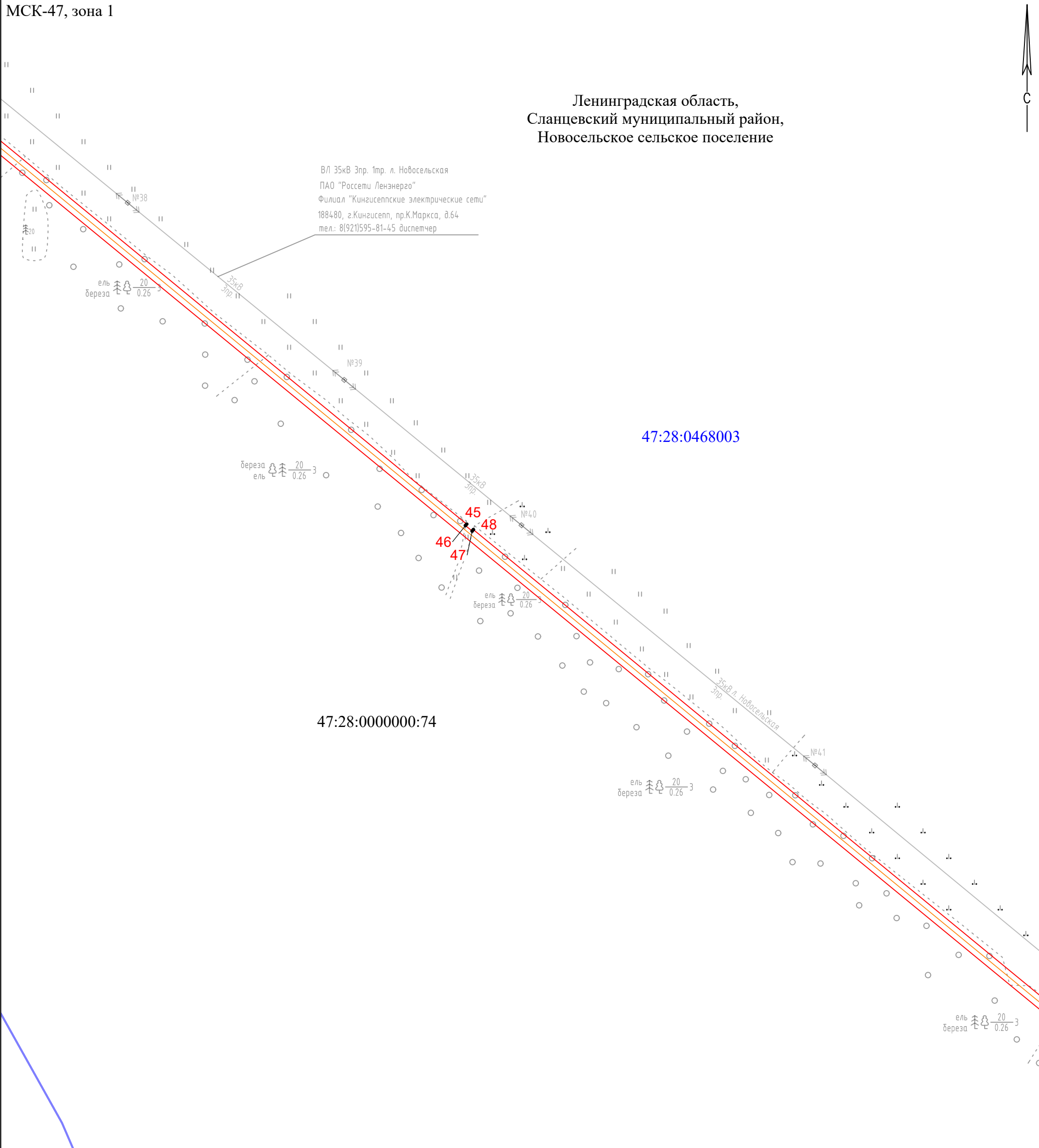


# Схема расположения границ публичного сервитута

Выносной лист 10

МСК-47, зона I

Ленинградская область,  
Сланцевский муниципальный район,  
Новосельское сельское поселение









ВЛ 35кВ Эпр. 1тр. л. Новосельская  
ПАО "Россети Ленэнерго"  
Филиал "Кингисеппские электрические сети"  
188480, г.Кингисепп, пр.К.Маркса, д.64  
тел.: 8(921)595-81-45 диспетчер

47:28:0468003

47:28:0000000:74

Масштаб 1:2000

## Условные обозначения

-  - Проектные границы публичного сервитута
-  - Часть границы, сведения ЕГРН о которой позволяют однозначно определить ее положение на местности
-  - Проектное местоположение газопровода
-  - Граница кадастрового квартала
-  - Граница населенного пункта
-  - Граница муниципального образования

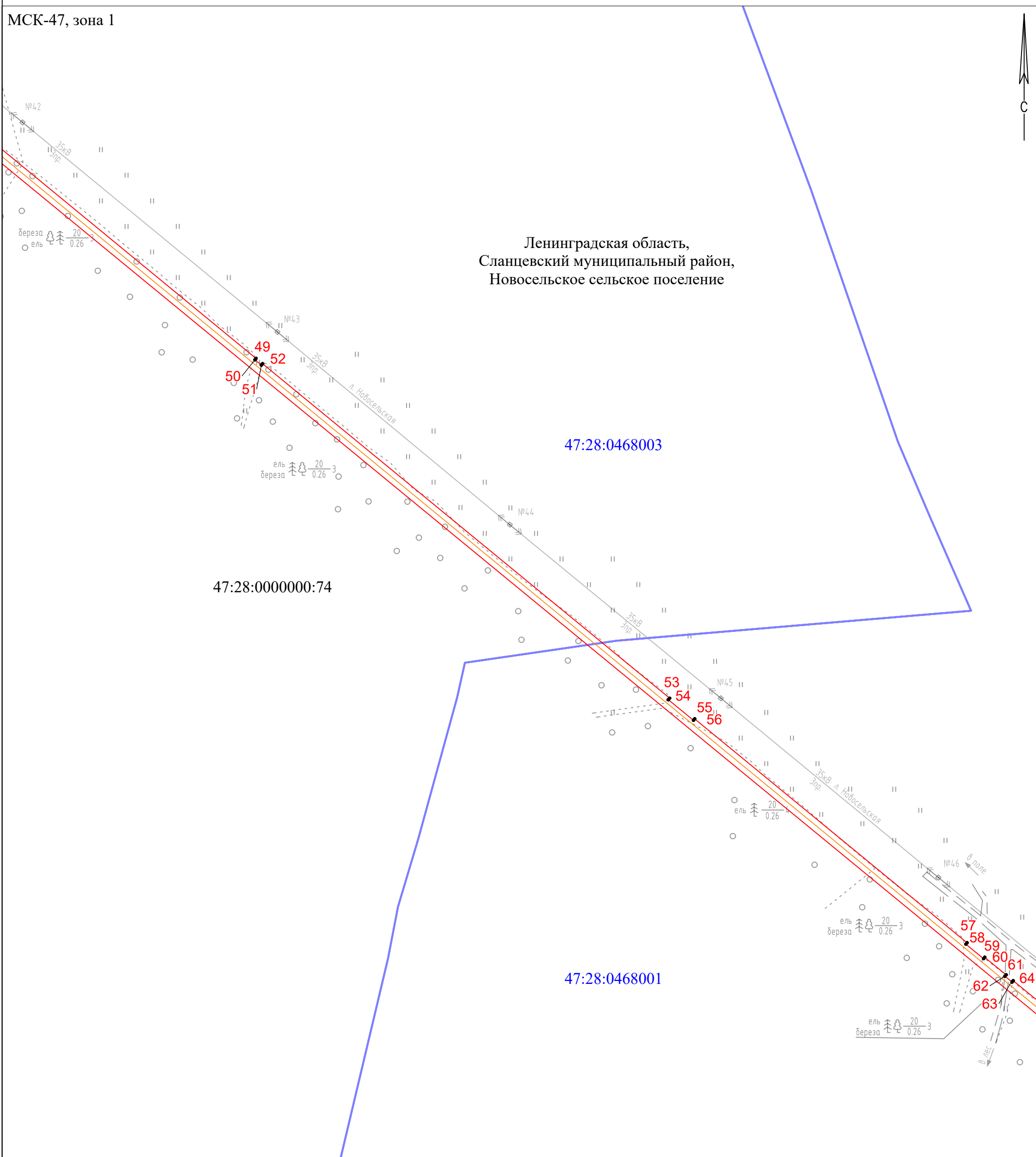
- 47:28:0467004 - Номер кадастрового квартала
- :31 - Кадастровый номер земельного участка
- - Характерная точка границы, сведения о которой позволяют однозначно определить ее положение на местности
- 1 - Обозначение новой характерной точки

# Схема расположения границ публичного сервитута

Выносной лист 11

МСК-47, зона 1

Ленинградская область,  
Сланцевский муниципальный район,  
Новосельское сельское поселение



Масштаб 1:2000

## Условные обозначения

- - Проектные границы публичного сервитута
- - Часть границы, сведения ЕГРН о которой позволяют однозначно определить ее положение на местности
- - Проектное местоположение газопровода
- - Граница кадастрового квартала
- - Граница населенного пункта
- - Граница муниципального образования

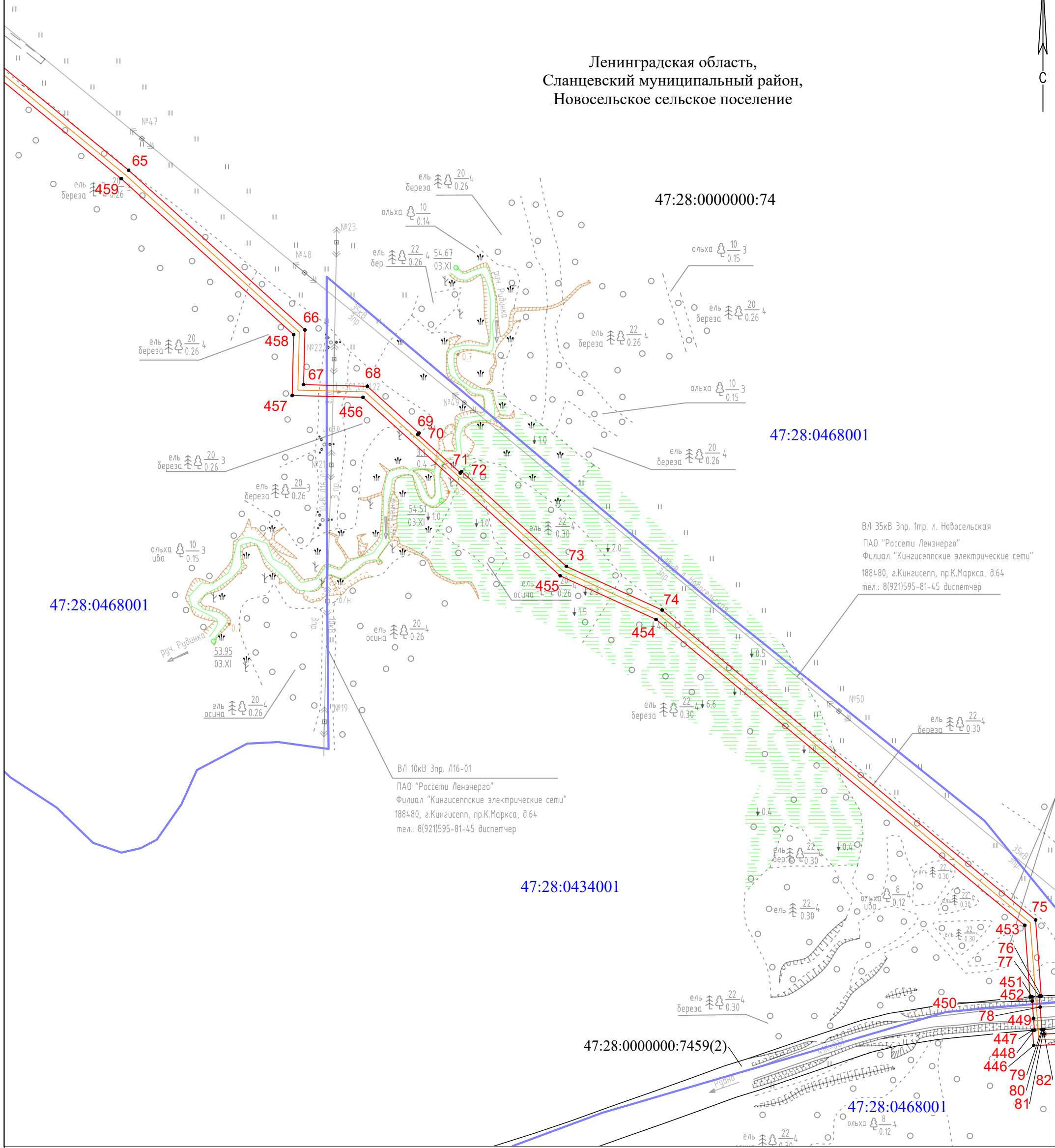
- 47:28:0467004 - Номер кадастрового квартала
- :31 - Кадастровый номер земельного участка
- - Характерная точка границы, сведения о которой позволяют однозначно определить ее положение на местности
- 1 - Обозначение новой характерной точки

# Схема расположения границ публичного сервитута

Выносной лист 12

МСК-47, зона I

Ленинградская область,  
Сланцевский муниципальный район,  
Новосельское сельское поселение










ВЛ 35кВ Зпр. 1тр. л. Новосельская  
 ПАО "Россети Ленэнерго"  
 Филиал "Кингисеппские электрические сети"  
 188480, г.Кингисепп, пр.К.Маркса, д.64  
 тел.: 8(921)595-81-45 диспетчер

ВЛ 10кВ Зпр. Л16-01  
 ПАО "Россети Ленэнерго"  
 Филиал "Кингисеппские электрические сети"  
 188480, г.Кингисепп, пр.К.Маркса, д.64  
 тел.: 8(921)595-81-45 диспетчер

Масштаб 1:2000

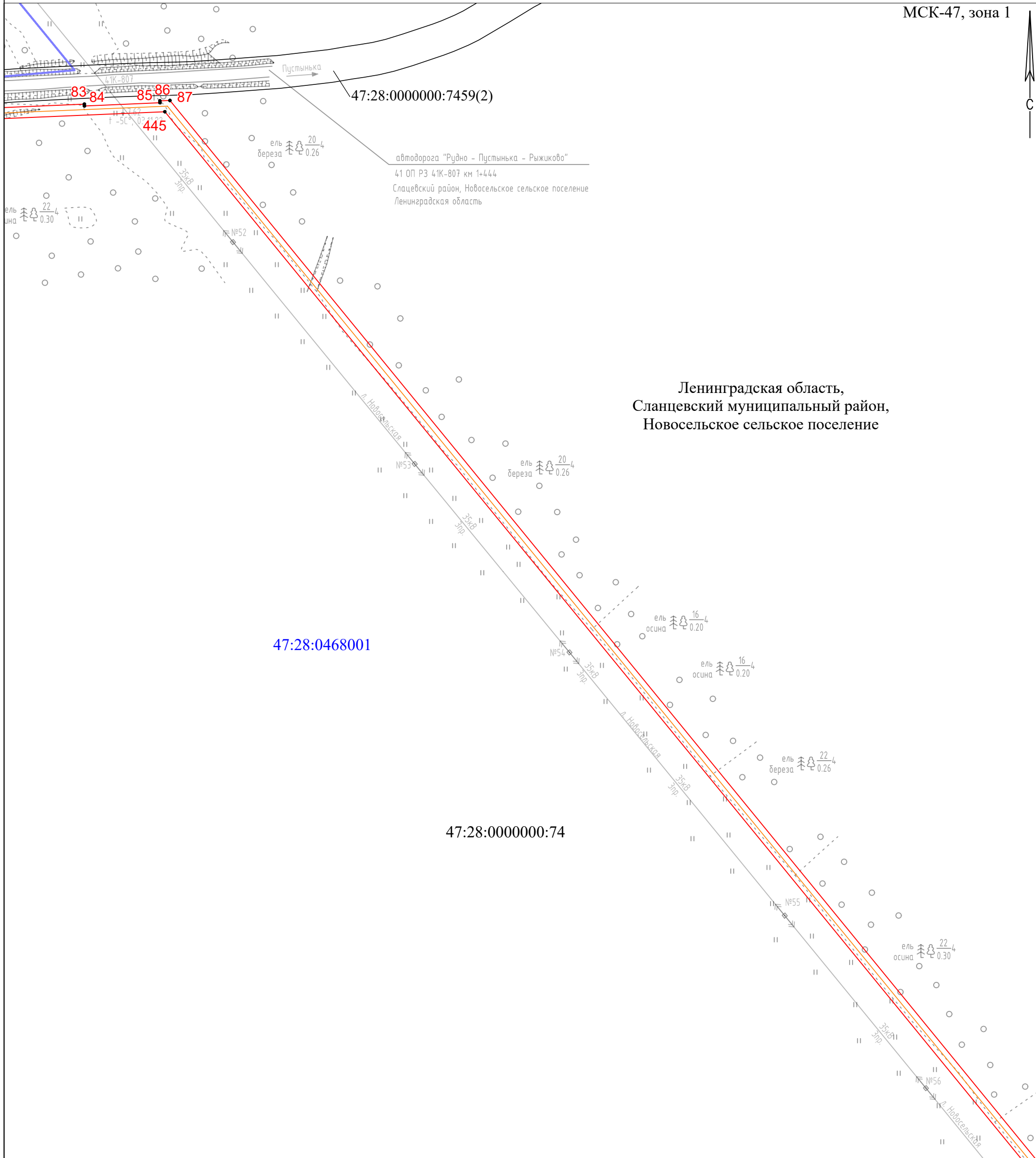
## Условные обозначения

- |   |  |   |   |
|---|--|---|---|
|  | - Проектные границы публичного сервитута   | <b>47:28:0467004</b>  | - Номер кадастрового квартала   |
|  | - Часть границы, сведения ЕГРН о которой позволяют однозначно определить ее положение на местности | <b>:31</b>  | - Кадастровый номер земельного участка  |
|  | - Проектное местоположение газопровода   |  | - Характерная точка границы, сведения о которой позволяют однозначно определить ее положение на местности |
|  | - Граница кадастрового квартала  | <b>1</b>  | - Обозначение новой характерной точки   |
|  | - Граница населенного пункта   |   |   |
|  | - Граница муниципального образования   |   |   |

# Схема расположения границ публичного сервитута

Выносной лист 13







МСК-47, зона 1



Ленинградская область,  
Сланцевский муниципальный район,  
Новосельское сельское поселение

Масштаб 1:2000


## Условные обозначения

- |   |  |                      |   |
|---|--|----------------------|---|
|  | - Проектные границы публичного сервитута   | <b>47:28:0467004</b> | - Номер кадастрового квартала   |
|  | - Часть границы, сведения ЕГРН о которой позволяют однозначно определить ее положение на местности | :31                  | - Кадастровый номер земельного участка  |
|  | - Проектное местоположение газопровода   | •                    | - Характерная точка границы, сведения о которой позволяют однозначно определить ее положение на местности |
|  | - Граница кадастрового квартала  | <b>1</b>             | - Обозначение новой характерной точки   |
|  | - Граница населенного пункта   |                      |   |
|  | - Граница муниципального образования   |                      |   |

# Схема расположения границ публичного сервитута

Выносной лист 14

МСК-47, зона 1



Масштаб 1:2000

## Условные обозначения

- |  |  |               |   |
|--|--|---------------|---|
|  | - Проектные границы публичного сервитута   | 47:28:0467004 | - Номер кадастрового квартала   |
|  | - Часть границы, сведения ЕГРН о которой позволяют однозначно определить ее положение на местности | :31           | - Кадастровый номер земельного участка  |
|  | - Проектное местоположение газопровода   | •             | - Характерная точка границы, сведения о которой позволяют однозначно определить ее положение на местности |
|  | - Граница кадастрового квартала  | 1             | - Обозначение новой характерной точки   |
|  | - Граница населенного пункта   |               |   |
|  | - Граница муниципального образования   |               |   |

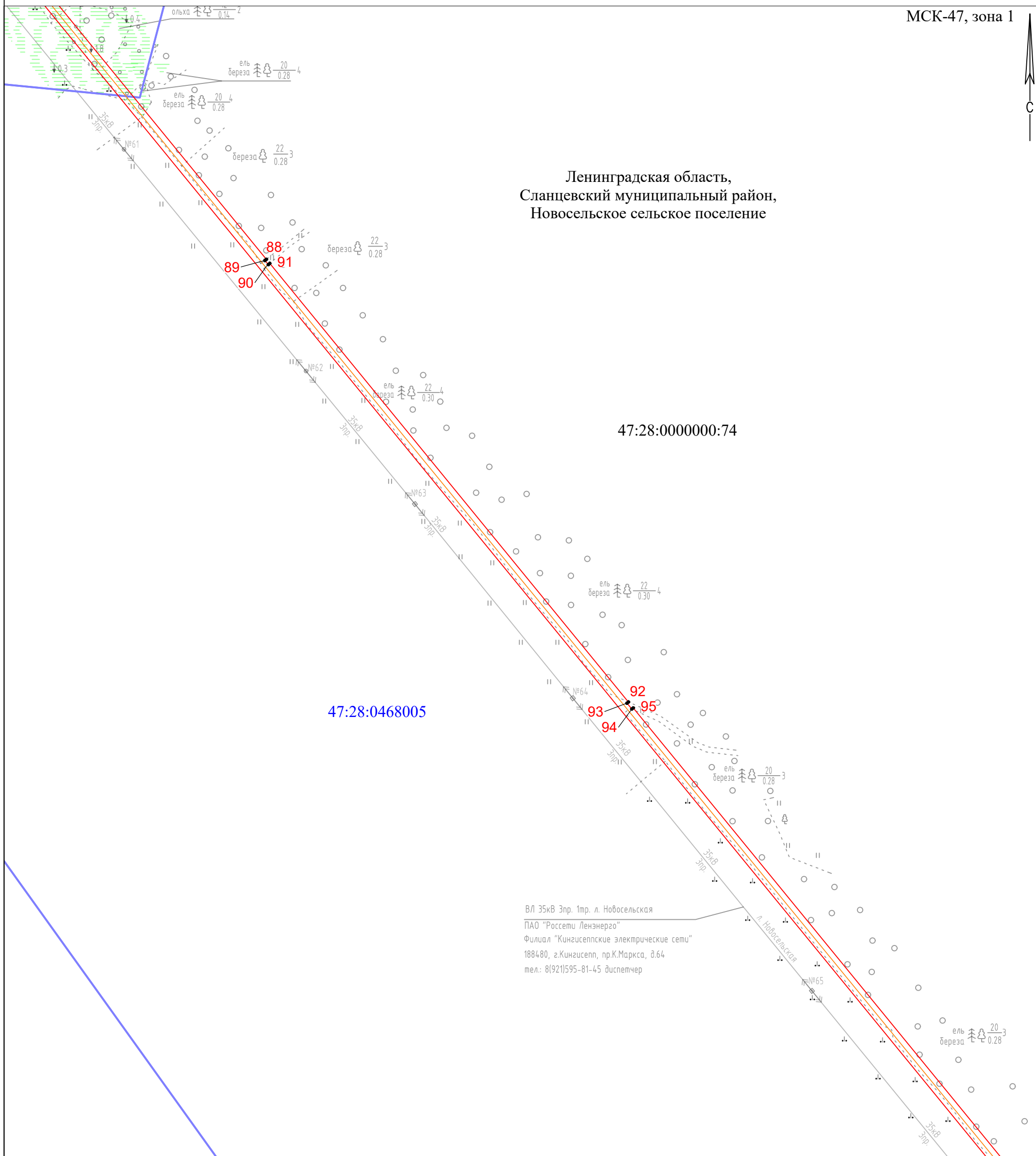
# Схема расположения границ публичного сервитута

Выносной лист 15

МСК-47, зона 1



Ленинградская область,  
Сланцевский муниципальный район,  
Новосельское сельское поселение









47:28:0000000:74

47:28:0468005

ВЛ 35кВ Зпр. 1тр. л. Новосельская  
ПАО "Россети Ленэнерго"  
Филиал "Кингисеппские электрические сети"  
188480, г.Кингисепп, пр.К.Маркса, д.64  
тел.: 8(921)595-81-45 диспетчер

Масштаб 1:2000

## Условные обозначения

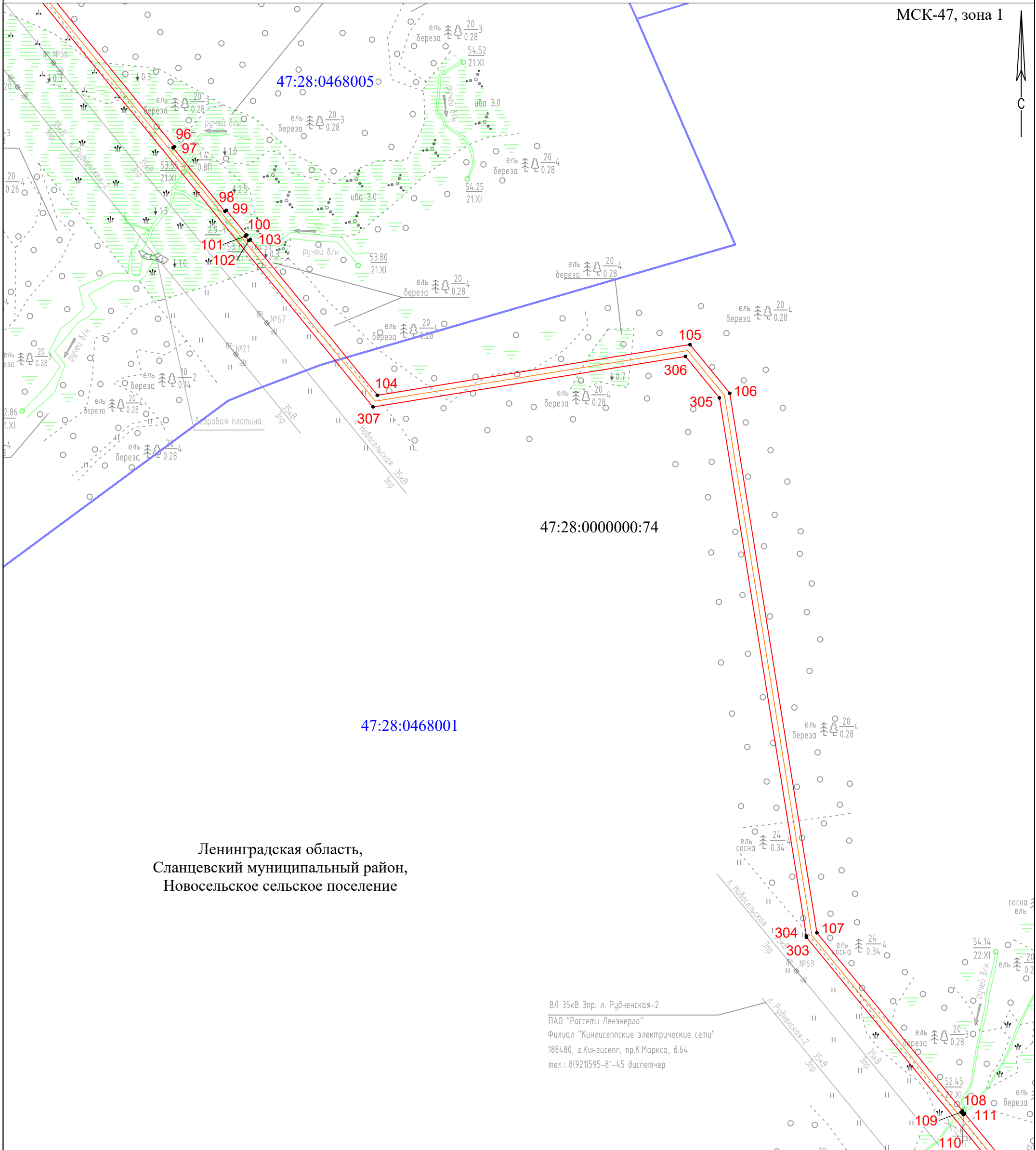
-  - Проектные границы публичного сервитута
-  - Часть границы, сведения ЕГРН о которой позволяют однозначно определить ее положение на местности
-  - Проектное местоположение газопровода
-  - Граница кадастрового квартала
-  - Граница населенного пункта
-  - Граница муниципального образования

- 47:28:0467004 - Номер кадастрового квартала
- :31 - Кадастровый номер земельного участка
- - Характерная точка границы, сведения о которой позволяют однозначно определить ее положение на местности
- 1 - Обозначение новой характерной точки

# Схема расположения границ публичного сервитута








Выносной лист 16

МСК-47, зона 1



Масштаб 1:2000

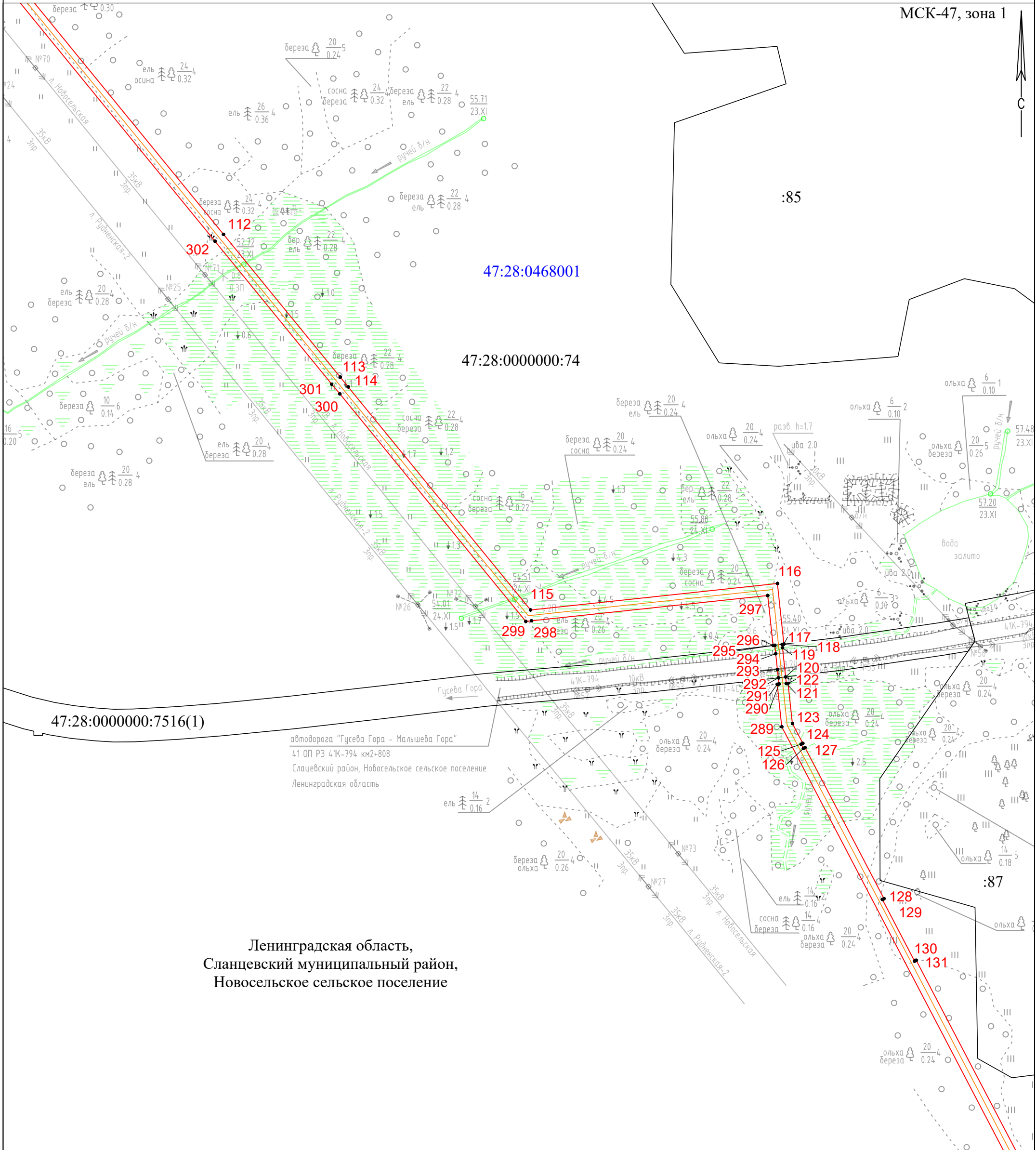
## Условные обозначения

- |   |  |   |   |
|---|--|---|---|
|  | - Проектные границы публичного сервитута   | <b>47:28:0467004</b>  | - Номер кадастрового квартала   |
|  | - Часть границы, сведения ЕГРН о которой позволяют однозначно определить ее положение на местности | <b>:31</b>  | - Кадастровый номер земельного участка  |
|  | - Проектное местоположение газопровода   |  | - Характерная точка границы, сведения о которой позволяют однозначно определить ее положение на местности |
|  | - Граница кадастрового квартала  | <b>1</b>  | - Обозначение новой характерной точки   |
|  | - Граница населенного пункта   |   |   |
|  | - Граница муниципального образования   |   |   |

# Схема расположения границ публичного сервитута

Выносной лист 17











МСК-47, зона 1



Ленинградская область,  
Сланцевский муниципальный район,  
Новосельское сельское поселение

Масштаб 1:2000

## Условные обозначения

- |   |  |   |               |   |
|---|--|---|---------------|---|
|  | - Проектные границы публичного сервитута   |  | 47:28:0467004 | - Номер кадастрового квартала   |
|  | - Часть границы, сведения ЕГРН о которой позволяют однозначно определить ее положение на местности |  | :31           | - Кадастровый номер земельного участка  |
|  | - Проектное местоположение газопровода   |  | •             | - Характерная точка границы, сведения о которой позволяют однозначно определить ее положение на местности |
|  | - Граница кадастрового квартала  |  | 1             | - Обозначение новой характерной точки   |
|  | - Граница населенного пункта   |   |               |   |
|  | - Граница муниципального образования   |   |               |   |



# Схема расположения границ публичного сервитута

Выносной лист 18

МСК-47, зона I

Новосельская  
ОАО  
"Электрические сети"  
К.Маркса, д.64  
диспетчер

Ленинградская область,  
Сланцевский муниципальный район,  
Новосельское сельское поселение

47:28:0468001

:89

47:28:0000000:74

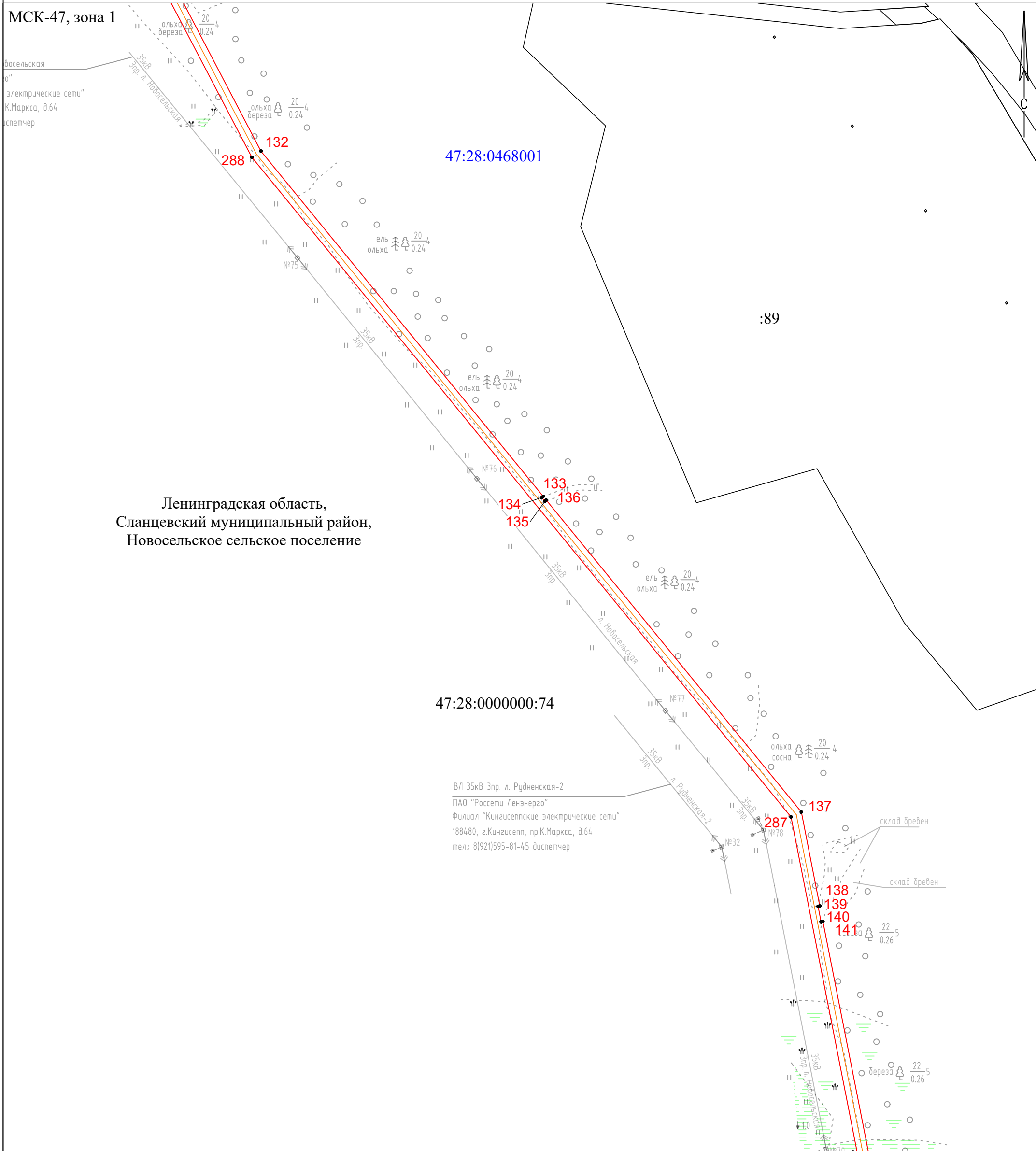
ВЛ 35кВ Эпр. л. Рудненская-2  
ПАО "Россети Ленэнерго"  
Филиал "Кингисеппские электрические сети"  
188480, г.Кингисепп, пр.К.Маркса, д.64  
тел: 8(921)595-81-45 диспетчер

Масштаб 1:2000

## Условные обозначения

- - Проектные границы публичного сервитута
- - Часть границы, сведения ЕГРН о которой позволяют однозначно определить ее положение на местности
- - Проектное местоположение газопровода
- - Граница кадастрового квартала
- - Граница населенного пункта
- - Граница муниципального образования

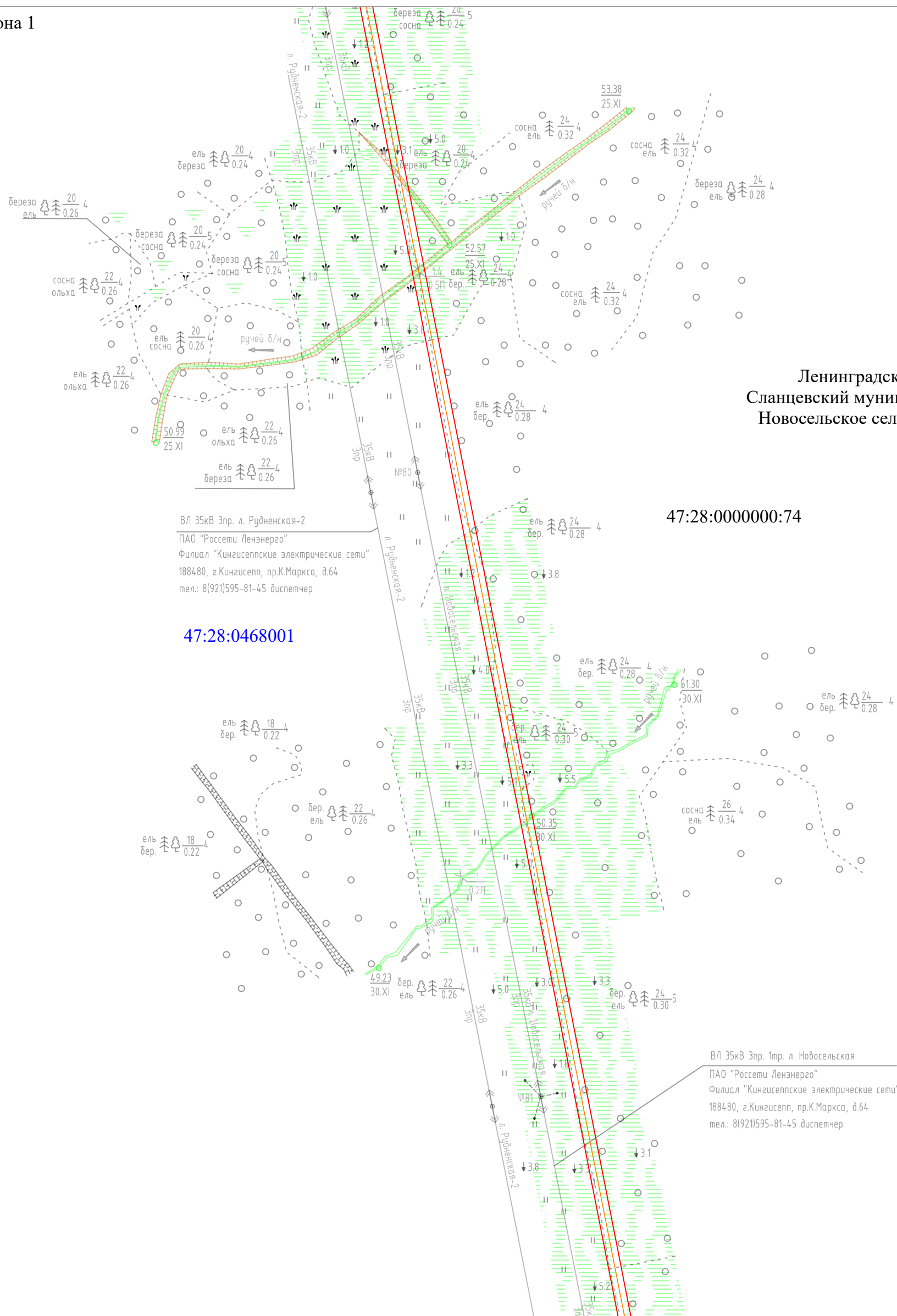
- 47:28:0467004 - Номер кадастрового квартала
- :31 - Кадастровый номер земельного участка
- - Характерная точка границы, сведения о которой позволяют однозначно определить ее положение на местности
- 1 - Обозначение новой характерной точки



# Схема расположения границ публичного сервитута

Выносной лист 19

МСК-47, зона 1



Ленинградская область,  
Сланцевский муниципальный район,  
Новосельское сельское поселение

ВЛ 35кВ Эпр. л. Рудненская-2  
ПАО "Россети Ленэнерго"  
Филиал "Кингисеппские электрические сети"  
188480, г.Кингисепп, пр.К.Маркса, д.64  
тел.: 8(921)595-81-45 диспетчер

47:28:0000000:74

47:28:0468001

ВЛ 35кВ Эпр. 1тр. л. Новосельская  
ПАО "Россети Ленэнерго"  
Филиал "Кингисеппские электрические сети"  
188480, г.Кингисепп, пр.К.Маркса, д.64  
тел.: 8(921)595-81-45 диспетчер

Масштаб 1:2000

## Условные обозначения

- - Проектные границы публичного сервитута
- - Часть границы, сведения ЕГРН о которой позволяют однозначно определить ее положение на местности
- - Проектное местоположение газопровода
- - Граница кадастрового квартала
- - Граница населенного пункта
- - Граница муниципального образования

- 47:28:0467004 - Номер кадастрового квартала
- :31 - Кадастровый номер земельного участка
- - Характерная точка границы, сведения о которой позволяют однозначно определить ее положение на местности
- 1 - Обозначение новой характерной точки

# Схема расположения границ публичного сервитута

Выносной лист 20

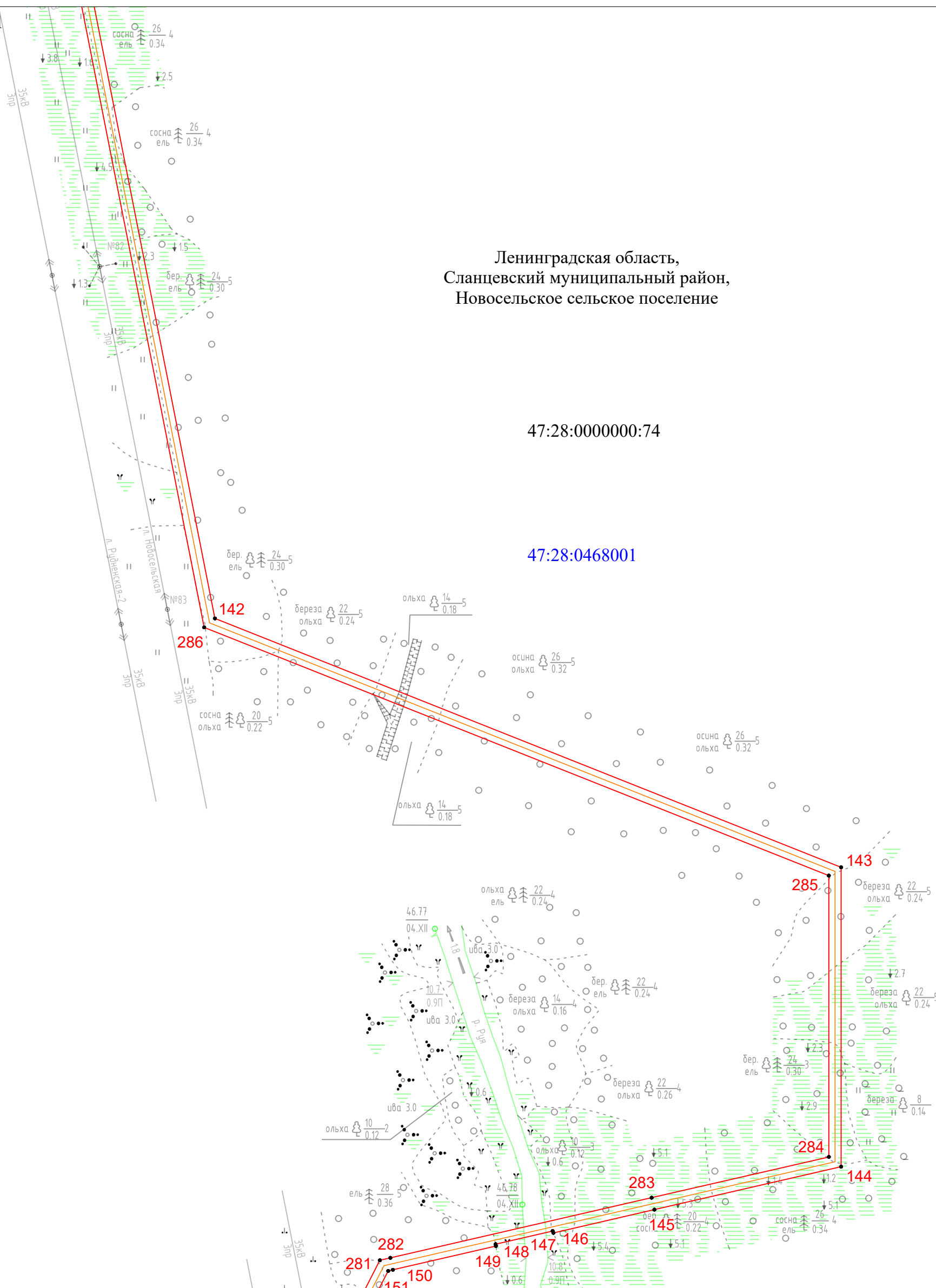
МСК-47, зона I



Ленинградская область,  
Сланцевский муниципальный район,  
Новосельское сельское поселение







47:28:0000000:74

47:28:0468001



Масштаб 1:2000

## Условные обозначения

- |   |  |               |   |
|---|--|---------------|---|
|  | - Проектные границы публичного сервитута   | 47:28:0467004 | - Номер кадастрового квартала   |
|  | - Часть границы, сведения ЕГРН о которой позволяют однозначно определить ее положение на местности | :31           | - Кадастровый номер земельного участка  |
|  | - Проектное местоположение газопровода   | •             | - Характерная точка границы, сведения о которой позволяют однозначно определить ее положение на местности |
|  | - Граница кадастрового квартала  | 1             | - Обозначение новой характерной точки   |
|  | - Граница населенного пункта   |               |   |
|  | - Граница муниципального образования   |               |   |

# Схема расположения границ публичного сервитута

Выносной лист 21

МСК-47, зона 1

Ленинградская область,  
Сланцевский муниципальный район,  
Новосельское сельское поселение

47:28:0000000:74

47:28:0468001

47:28:0447001

ВЛ 35кВ Эпр. л. Рудненская-2  
ПАО "Россети Ленэнерго"  
Филиал "Кингисеппские электрические сети"  
188480, г.Кингисепп, пр.К.Маркса, д.64  
тел.: 8(921)595-81-45 диспетчер

ВЛ 35кВ Эпр. 1тр. л. Новосельская  
ПАО "Россети Ленэнерго"  
Филиал "Кингисеппские электрические сети"  
188480, г.Кингисепп, пр.К.Маркса, д.64  
тел.: 8(921)595-81-45 диспетчер

ВЛ 35кВ Эпр. 1тр. л. Новосельская  
ПАО "Россети Ленэнерго"  
Филиал "Кингисеппские электрические сети"  
188480, г.Кингисепп, пр.К.Маркса, д.64  
тел.: 8(921)595-81-45 диспетчер

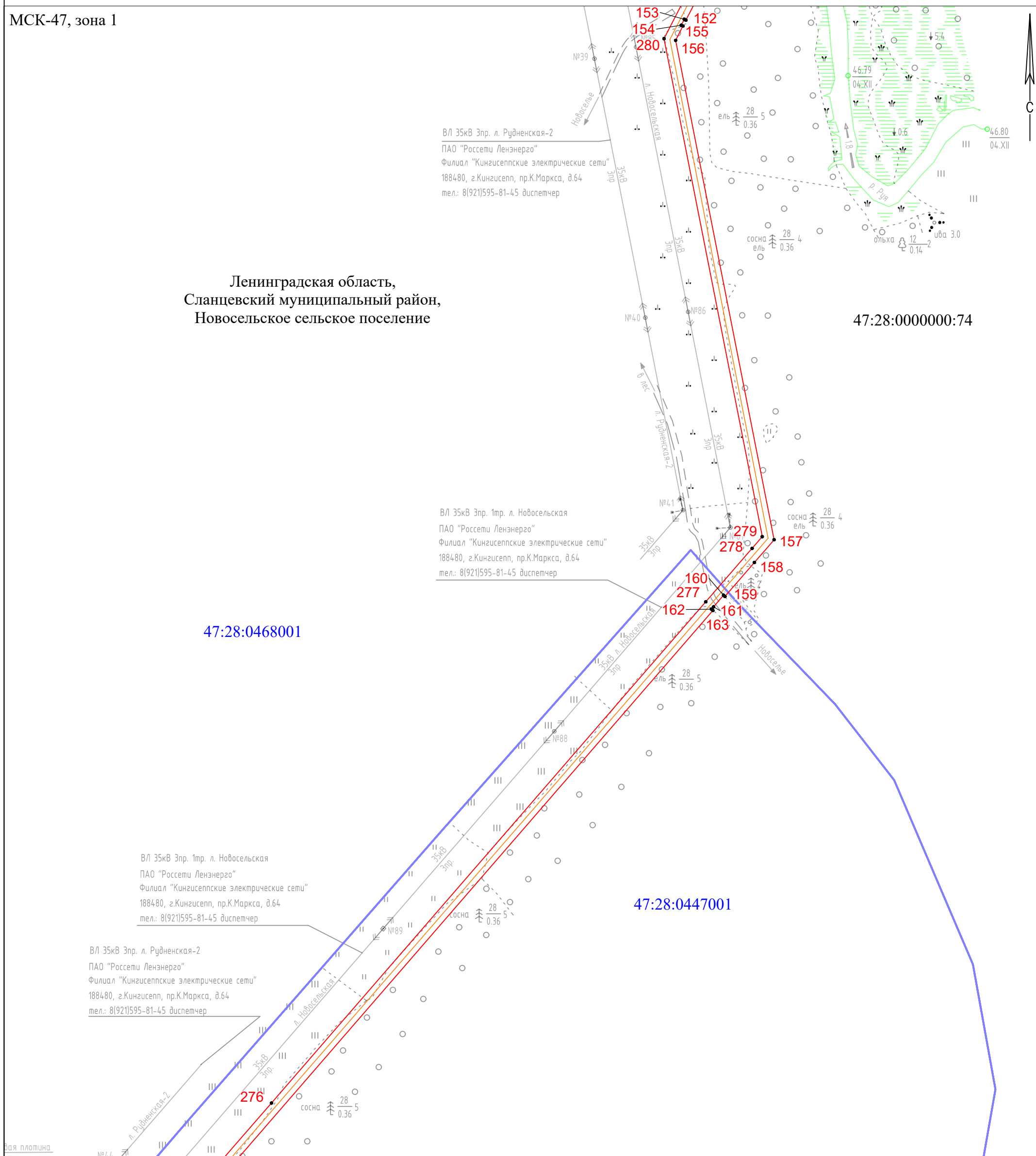
ВЛ 35кВ Эпр. л. Рудненская-2  
ПАО "Россети Ленэнерго"  
Филиал "Кингисеппские электрические сети"  
188480, г.Кингисепп, пр.К.Маркса, д.64  
тел.: 8(921)595-81-45 диспетчер

Масштаб 1:2000

## Условные обозначения

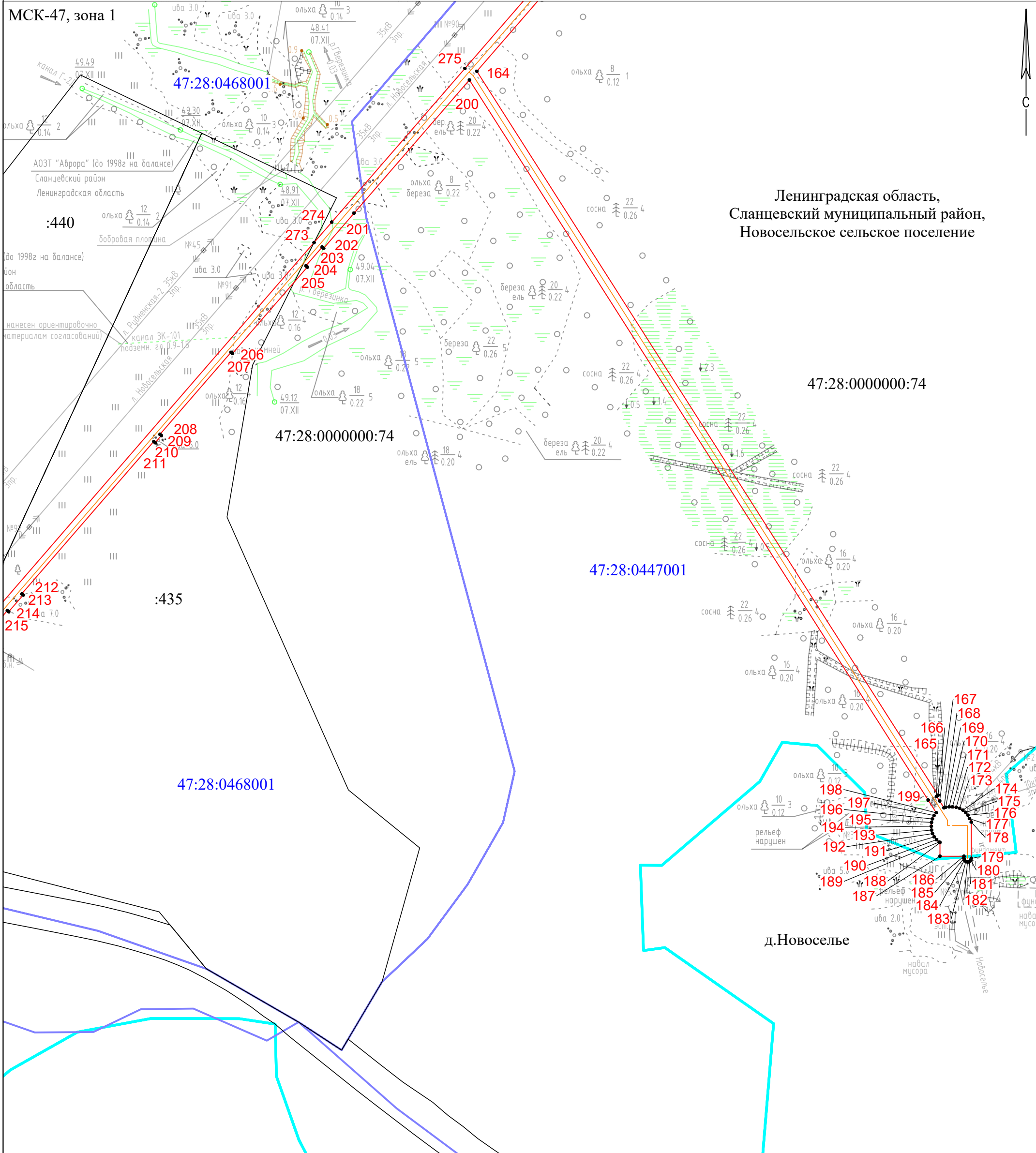
- - Проектные границы публичного сервитута
- - Часть границы, сведения ЕГРН о которой позволяют однозначно определить ее положение на местности
- - Проектное местоположение газопровода
- - Граница кадастрового квартала
- - Граница населенного пункта
- - Граница муниципального образования

- 47:28:0467004 - Номер кадастрового квартала
- :31 - Кадастровый номер земельного участка
- - Характерная точка границы, сведения о которой позволяют однозначно определить ее положение на местности
- 1 - Обозначение новой характерной точки



# Схема расположения границ публичного сервитута

Выносной лист 22



## Условные обозначения

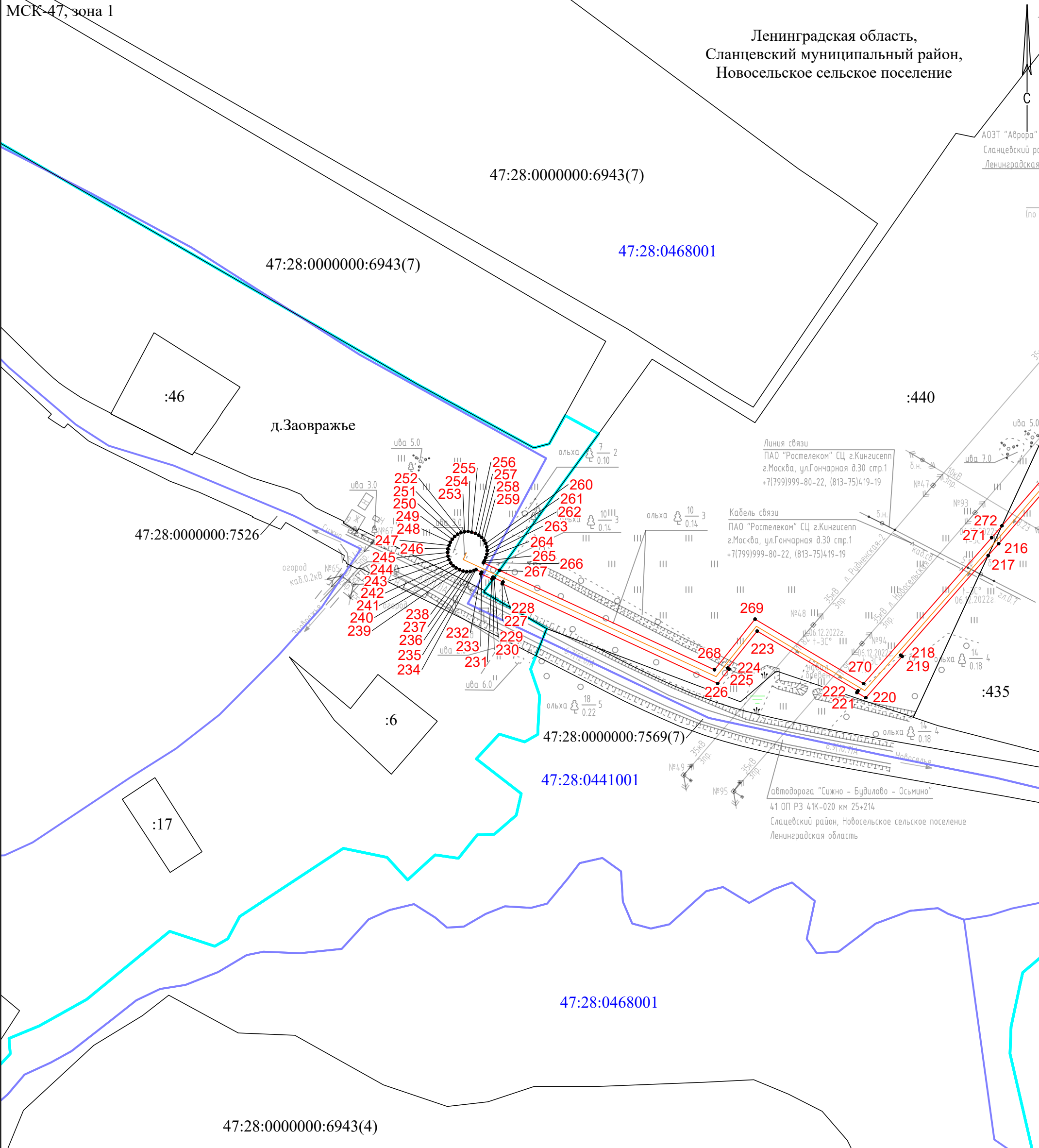
- |  |  |               |   |
|--|--|---------------|---|
|  | - Проектные границы публичного сервитута   | 47:28:0467004 | - Номер кадастрового квартала   |
|  | - Часть границы, сведения ЕГРН о которой позволяют однозначно определить ее положение на местности | :31           | - Кадастровый номер земельного участка  |
|  | - Проектное местоположение газопровода   | •             | - Характерная точка границы, сведения о которой позволяют однозначно определить ее положение на местности |
|  | - Граница кадастрового квартала  | 1             | - Обозначение новой характерной точки   |
|  | - Граница населенного пункта   |               |   |
|  | - Граница муниципального образования   |               |   |

# Схема расположения границ публичного сервитута

Выносной лист 23

МСК-47, зона I

Ленинградская область,  
Сланцевский муниципальный район,  
Новосельское сельское поселение



Масштаб 1:2000

## Условные обозначения

- |                                       |  |               |   |
|---------------------------------------|--|---------------|---|
| <span style="color: red;">—</span>    | - Проектные границы публичного сервитута   | 47:28:0467004 | - Номер кадастрового квартала   |
| <span style="color: black;">—</span>  | - Часть границы, сведения ЕГРН о которой позволяют однозначно определить ее положение на местности | :31           | - Кадастровый номер земельного участка  |
| <span style="color: orange;">—</span> | - Проектное местоположение газопровода   | •             | - Характерная точка границы, сведения о которой позволяют однозначно определить ее положение на местности |
| <span style="color: blue;">—</span>   | - Граница кадастрового квартала  | 1             | - Обозначение новой характерной точки   |
| <span style="color: cyan;">—</span>   | - Граница населенного пункта   |               |   |
| <span style="color: yellow;">—</span> | - Граница муниципального образования   |               |   |

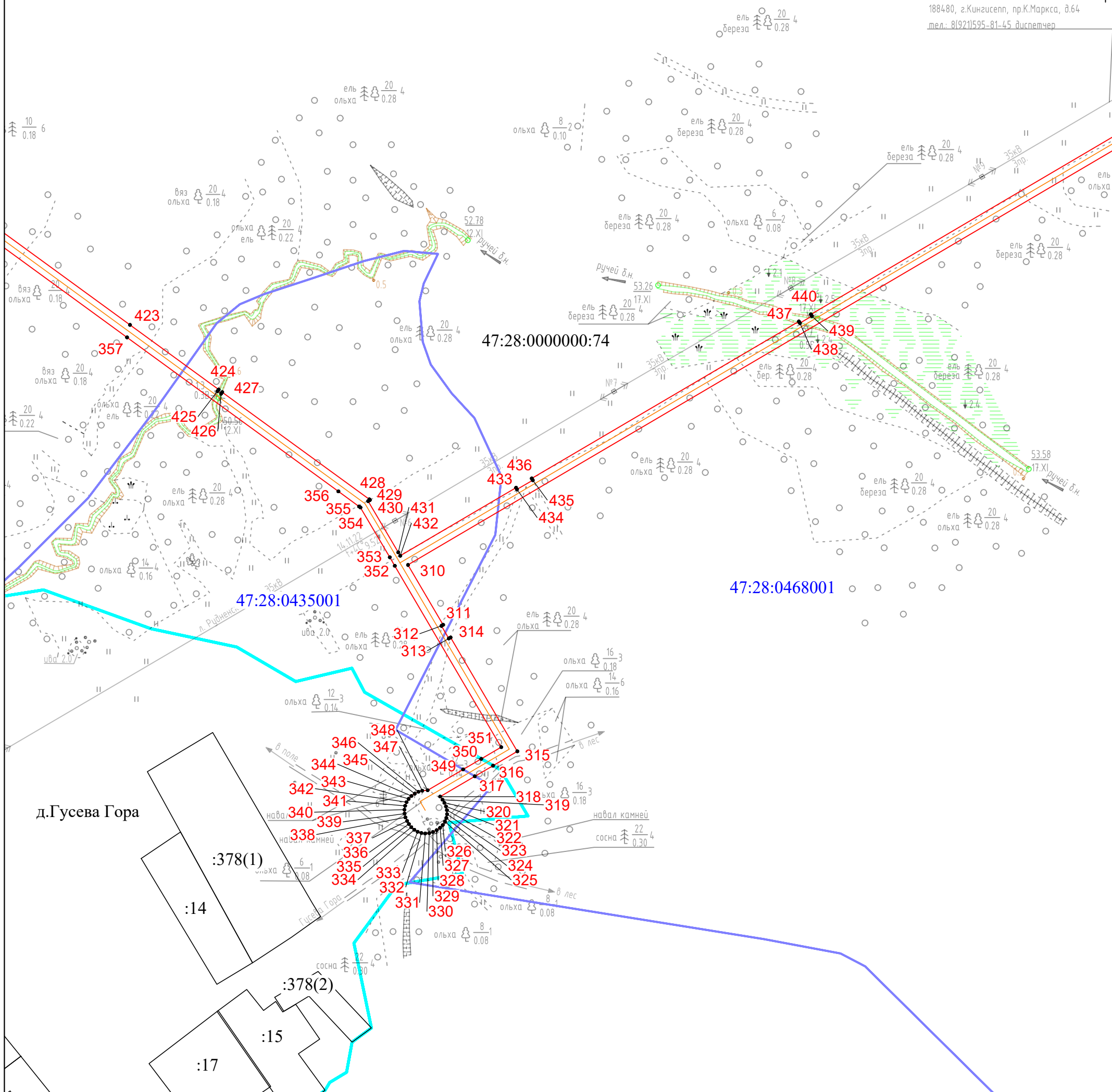
# Схема расположения границ публичного сервитута

Выносной лист 24








МСК-47, зона I

Ленинградская область,  
Сланцевский муниципальный район,  
Новосельское сельское поселение

ВЛ 35кВ Зпр. Рудненская-2  
 ПАО "Россети Ленэнерго"  
 Филиал "Кингисеппские электрические сети"  
 188480, г.Кингисепп, пр.К.Маркса, д.64  
 тел.: 8(921)595-81-45 диспетчер

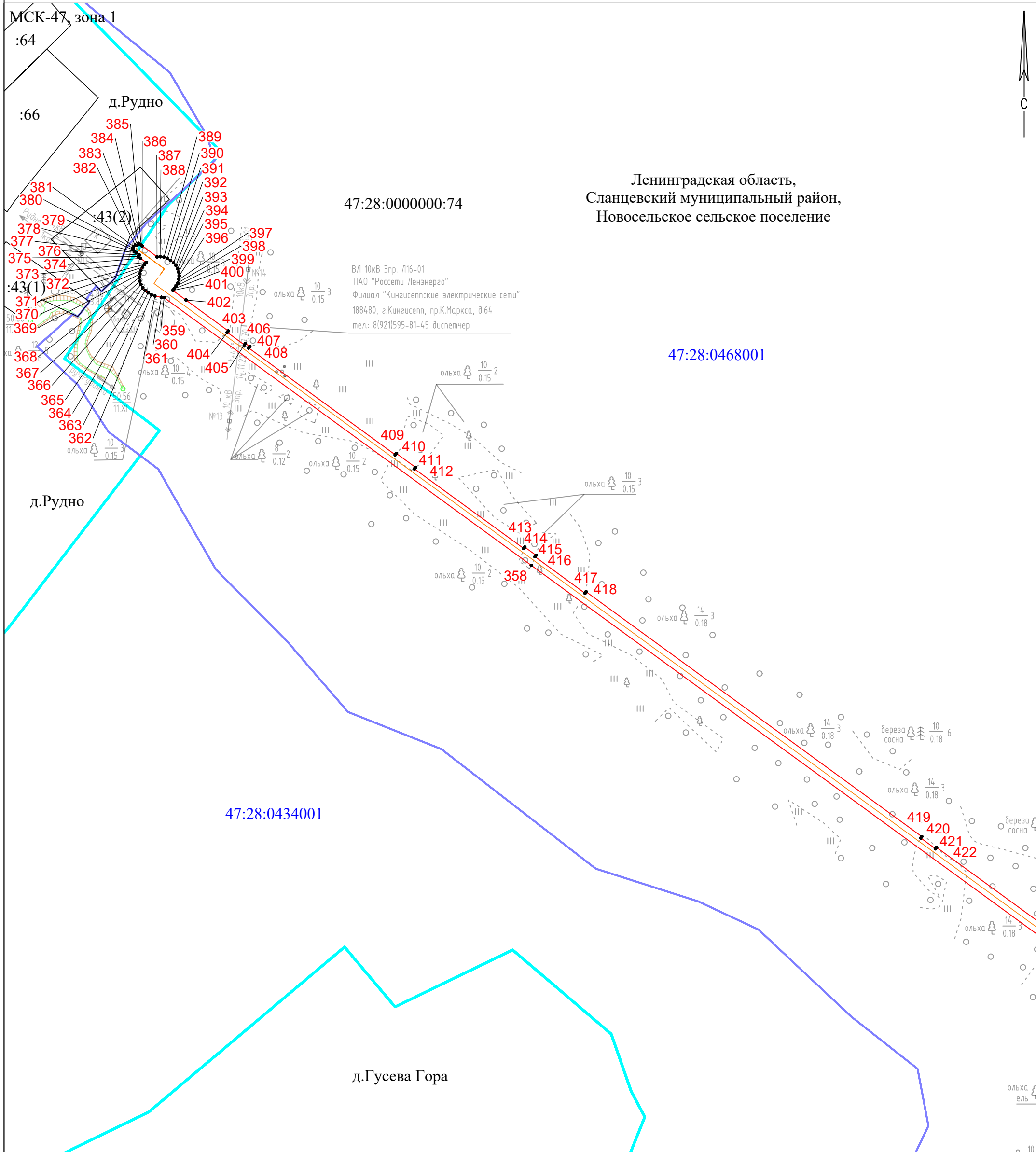


## Условные обозначения

- |  |   |
|--|---|
|  - Проектные границы публичного сервитута   | <b>47:28:0467004</b> - Номер кадастрового квартала  |
|  - Часть границы, сведения ЕГРН о которой позволяют однозначно определить ее положение на местности | <b>:31</b> - Кадастровый номер земельного участка   |
|  - Проектное местоположение газопровода   |  - Характерная точка границы, сведения о которой позволяют однозначно определить ее положение на местности |
|  - Граница кадастрового квартала  | <b>1</b> - Обозначение новой характерной точки  |
|  - Граница населенного пункта   |   |
|  - Граница муниципального образования   |   |

# Схема расположения границ публичного сервитута

Выносной лист 25



## Условные обозначения

- |  |  |               |   |
|--|--|---------------|---|
|  | - Проектные границы публичного сервитута   | 47:28:0467004 | - Номер кадастрового квартала   |
|  | - Часть границы, сведения ЕГРН о которой позволяют однозначно определить ее положение на местности | :31           | - Кадастровый номер земельного участка  |
|  | - Проектное местоположение газопровода   | •             | - Характерная точка границы, сведения о которой позволяют однозначно определить ее положение на местности |
|  | - Граница кадастрового квартала  | 1             | - Обозначение новой характерной точки   |
|  | - Граница населенного пункта   |               |   |
|  | - Граница муниципального образования   |               |   |