

ОПИСАНИЕ МЕСТОПОЛОЖЕНИЯ ГРАНИЦ

Публичный сервитут в отношении земель и земельных участков в целях складирования строительных и иных материалов, возведения некапитальных строений, сооружений (включая ограждения, бытовки, навесы) и размещения строительной техники, которые необходимы для обеспечения строительства линейного объекта системы газоснабжения местного значения «Межпоселковый газопровод д. Выскатка - д. Рудно - д. Гусева Гора - д. Новоселье с отводом на д. Заовражье Сланцевского района Ленинградской области»

(наименование объекта, местоположение границ которого описано (далее - объект))

Раздел 1

Сведения об объекте

№ п/п	Характеристики объекта	Описание характеристик
1	2	3
1.	Местоположение объекта	Ленинградская область, Сланцевский муниципальный район, Выскатское сельское поселение, Новосельское сельское поселение
2.	Площадь объекта +/- величина погрешности определения площади (P +/- Дельта P)	141834 +/- 132 м ²
3.	Иные характеристики объекта	Публичный сервитут в отношении земель и земельных участков в целях складирования строительных и иных материалов, возведения некапитальных строений, сооружений (включая ограждения, бытовки, навесы) и размещения строительной техники, которые необходимы для обеспечения строительства линейного объекта системы газоснабжения местного значения «Межпоселковый газопровод д. Выскатка - д. Рудно - д. Гусева Гора - д. Новоселье с отводом на д. Заовражье Сланцевского района Ленинградской области». Срок публичного сервитута составляет 3 года. Владелец публичного сервитута: ООО «Газпром газификация» (ИНН 7813655197, ОГРН 1217800107744, юридический адрес и фактический адрес: 194044, Санкт-Петербург, Большой Сампсониевский проспект, д. 60, литера А, тел. +7 (812) 613-33-00, электронная почта: info@eogazprom.ru).

Раздел 2**Сведения о местоположении границ объекта**

1. Система координат МСК-47, зона 1

2. Сведения о характерных точках границ объекта

Обозначение характерных точек границ	Координаты, м		Метод определения координат характерной точки	Средняя квадратическая погрешность положения характерной точки (Mt), м	Описание обозначения точки на местности (при наличии)
	X	Y			
1	2	3	4	5	6
н1	334058.14	1264446.67	Геодезический метод	0.10	Закрепление отсутствует
н2	334060.02	1264448.20	Геодезический метод	0.10	Закрепление отсутствует
н3	334063.73	1264451.43	Геодезический метод	0.10	Закрепление отсутствует
н4	334066.87	1264453.72	Геодезический метод	0.10	Закрепление отсутствует
н5	334070.33	1264455.82	Геодезический метод	0.10	Закрепление отсутствует
н6	334074.08	1264457.40	Геодезический метод	0.10	Закрепление отсутствует
н7	334079.31	1264458.80	Геодезический метод	0.10	Закрепление отсутствует
н8	334070.67	1264460.81	Геодезический метод	0.10	Закрепление отсутствует
н9	334051.65	1264479.88	Геодезический метод	0.10	Закрепление отсутствует
н10	334054.99	1264485.49	Геодезический метод	0.10	Закрепление отсутствует
н11	334052.73	1264499.50	Геодезический метод	0.10	Закрепление отсутствует
н12	334052.11	1264534.80	Геодезический метод	0.10	Закрепление отсутствует
н13	334069.85	1264552.00	Геодезический метод	0.10	Закрепление отсутствует
н14	334066.42	1264571.91	Геодезический метод	0.10	Закрепление отсутствует
н15	334042.80	1264567.73	Геодезический метод	0.10	Закрепление отсутствует
н16	334048.48	1264532.54	Геодезический метод	0.10	Закрепление отсутствует
н17	334045.36	1264514.57	Геодезический метод	0.10	Закрепление отсутствует
н18	334044.38	1264514.74	Геодезический метод	0.10	Закрепление отсутствует
н19	334038.41	1264480.29	Геодезический метод	0.10	Закрепление отсутствует
н20	334033.48	1264481.15	Геодезический метод	0.10	Закрепление отсутствует
н21	334042.40	1264532.57	Геодезический метод	0.10	Закрепление отсутствует
н22	334036.91	1264566.56	Геодезический метод	0.10	Закрепление отсутствует

2. Сведения о характерных точках границ объекта					
Обозначение характерных точек границ	Координаты, м		Метод определения координат характерной точки	Средняя квадратическая погрешность положения характерной точки (M _t), м	Описание обозначения точки на местности (при наличии)
	X	Y			
1	2	3	4	5	6
н23	334026.98	1264564.96	Геодезический метод	0.10	Закрепление отсутствует
н24	334030.15	1264545.32	Геодезический метод	0.10	Закрепление отсутствует
н25	334038.05	1264546.60	Геодезический метод	0.10	Закрепление отсутствует
н26	334040.26	1264532.86	Геодезический метод	0.10	Закрепление отсутствует
н27	334029.29	1264498.42	Геодезический метод	0.10	Закрепление отсутствует
н28	334032.56	1264474.10	Геодезический метод	0.10	Закрепление отсутствует
н29	334056.61	1264451.42	Геодезический метод	0.10	Закрепление отсутствует
н1	334058.14	1264446.67	Геодезический метод	0.10	Закрепление отсутствует
н30	334033.23	1264626.98	Геодезический метод	0.10	Закрепление отсутствует
н31	334056.85	1264630.99	Геодезический метод	0.10	Закрепление отсутствует
н32	334053.70	1264650.52	Геодезический метод	0.10	Закрепление отсутствует
н33	334032.20	1264658.32	Геодезический метод	0.10	Закрепление отсутствует
н34	334014.69	1264766.81	Геодезический метод	0.10	Закрепление отсутствует
н35	334010.16	1264794.55	Геодезический метод	0.10	Закрепление отсутствует
н36	333999.22	1264791.92	Геодезический метод	0.10	Закрепление отсутствует
н37	333972.43	1264779.54	Геодезический метод	0.10	Закрепление отсутствует
н38	333592.62	1264718.68	Геодезический метод	0.10	Закрепление отсутствует
н39	333589.38	1264737.20	Геодезический метод	0.10	Закрепление отсутствует
н40	333520.23	1264724.38	Геодезический метод	0.10	Закрепление отсутствует
н41	333523.52	1264707.61	Геодезический метод	0.10	Закрепление отсутствует
н42	333237.34	1264661.75	Геодезический метод	0.10	Закрепление отсутствует
н43	333065.45	1264634.21	Геодезический метод	0.10	Закрепление отсутствует
н44	332704.13	1264576.31	Геодезический метод	0.10	Закрепление отсутствует
н45	332605.22	1264560.46	Геодезический метод	0.10	Закрепление отсутствует
н46	332601.90	1264581.17	Геодезический метод	0.10	Закрепление отсутствует

2. Сведения о характерных точках границ объекта					
Обозначение характерных точек границ	Координаты, м		Метод определения координат характерной точки	Средняя квадратическая погрешность положения характерной точки (Mt), м	Описание обозначения точки на местности (при наличии)
	X	Y			
1	2	3	4	5	6
н47	332562.41	1264574.84	Геодезический метод	0.10	Закрепление отсутствует
н48	332563.99	1264564.97	Геодезический метод	0.10	Закрепление отсутствует
н49	332534.37	1264560.22	Геодезический метод	0.10	Закрепление отсутствует
н50	332536.11	1264549.38	Геодезический метод	0.10	Закрепление отсутствует
н51	332372.01	1264523.09	Геодезический метод	0.10	Закрепление отсутствует
н52	332207.75	1264497.78	Геодезический метод	0.10	Закрепление отсутствует
н53	332041.96	1264470.74	Геодезический метод	0.10	Закрепление отсутствует
н54	331878.96	1264444.31	Геодезический метод	0.10	Закрепление отсутствует
н55	331768.05	1264500.90	Геодезический метод	0.10	Закрепление отсутствует
н56	331728.29	1264549.43	Геодезический метод	0.10	Закрепление отсутствует
н57	331676.29	1264611.97	Геодезический метод	0.10	Закрепление отсутствует
н58	331615.29	1264687.19	Геодезический метод	0.10	Закрепление отсутствует
н59	331525.41	1264797.81	Геодезический метод	0.10	Закрепление отсутствует
н60	331406.29	1264944.20	Геодезический метод	0.10	Закрепление отсутствует
н61	331298.05	1265077.04	Геодезический метод	0.10	Закрепление отсутствует
н62	331263.53	1265119.20	Геодезический метод	0.10	Закрепление отсутствует
н63	331229.97	1265144.85	Геодезический метод	0.10	Закрепление отсутствует
н64	331209.08	1265185.72	Геодезический метод	0.10	Закрепление отсутствует
н65	331191.36	1265207.37	Геодезический метод	0.10	Закрепление отсутствует
н66	331042.99	1265388.97	Геодезический метод	0.10	Закрепление отсутствует
н67	330897.30	1265568.02	Геодезический метод	0.10	Закрепление отсутствует
н68	330771.96	1265721.45	Геодезический метод	0.10	Закрепление отсутствует
н69	330649.27	1265871.19	Геодезический метод	0.10	Закрепление отсутствует
н70	330542.72	1266001.94	Геодезический метод	0.10	Закрепление отсутствует
н71	330439.47	1266128.65	Геодезический метод	0.10	Закрепление отсутствует

2. Сведения о характерных точках границ объекта					
Обозначение характерных точек границ	Координаты, м		Метод определения координат характерной точки	Средняя квадратическая погрешность положения характерной точки (Mt), м	Описание обозначения точки на местности (при наличии)
	X	Y			
1	2	3	4	5	6
н72	330341.89	1266248.48	Геодезический метод	0.10	Закрепление отсутствует
н73	330248.96	1266361.99	Геодезический метод	0.10	Закрепление отсутствует
н74	330129.56	1266508.42	Геодезический метод	0.10	Закрепление отсутствует
н75	329972.72	1266701.22	Геодезический метод	0.10	Закрепление отсутствует
н76	329798.70	1266913.32	Геодезический метод	0.10	Закрепление отсутствует
н77	329621.42	1267130.84	Геодезический метод	0.10	Закрепление отсутствует
н78	329489.99	1267292.81	Геодезический метод	0.10	Закрепление отсутствует
н79	329408.56	1267392.66	Геодезический метод	0.10	Закрепление отсутствует
н80	329384.75	1267414.47	Геодезический метод	0.10	Закрепление отсутствует
н81	329364.53	1267446.49	Геодезический метод	0.10	Закрепление отсутствует
н82	329312.67	1267509.77	Геодезический метод	0.10	Закрепление отсутствует
н83	329241.39	1267597.03	Геодезический метод	0.10	Закрепление отсутствует
н84	329144.88	1267714.89	Геодезический метод	0.10	Закрепление отсутствует
н85	329065.59	1267811.64	Геодезический метод	0.10	Закрепление отсутствует
н86	328934.81	1267971.49	Геодезический метод	0.10	Закрепление отсутствует
н87	328824.29	1268105.41	Геодезический метод	0.10	Закрепление отсутствует
н88	328709.63	1268244.88	Геодезический метод	0.10	Закрепление отсутствует
н89	328604.07	1268371.92	Геодезический метод	0.10	Закрепление отсутствует
н90	328508.96	1268487.38	Геодезический метод	0.10	Закрепление отсутствует
н91	328410.86	1268606.38	Геодезический метод	0.10	Закрепление отсутствует
н92	328305.28	1268734.86	Геодезический метод	0.10	Закрепление отсутствует
н93	328215.17	1268834.81	Геодезический метод	0.10	Закрепление отсутствует
н94	328186.74	1268834.10	Геодезический метод	0.10	Закрепление отсутствует
н95	328185.88	1268867.18	Геодезический метод	0.10	Закрепление отсутствует
н96	328088.66	1268974.61	Геодезический метод	0.10	Закрепление отсутствует

2. Сведения о характерных точках границ объекта					
Обозначение характерных точек границ	Координаты, м		Метод определения координат характерной точки	Средняя квадратическая погрешность положения характерной точки (Mt), м	Описание обозначения точки на местности (при наличии)
	X	Y			
1	2	3	4	5	6
н97	328065.22	1269026.06	Геодезический метод	0.10	Закрепление отсутствует
н98	327997.09	1269109.68	Геодезический метод	0.10	Закрепление отсутствует
н99	327896.87	1269231.27	Геодезический метод	0.10	Закрепление отсутствует
н100	327857.53	1269263.32	Геодезический метод	0.10	Закрепление отсутствует
н101	327851.60	1269263.74	Геодезический метод	0.10	Закрепление отсутствует
н102	327850.94	1269253.26	Геодезический метод	0.10	Закрепление отсутствует
н103	327850.27	1269241.59	Геодезический метод	0.10	Закрепление отсутствует
н104	327849.89	1269232.43	Геодезический метод	0.10	Закрепление отсутствует
н105	327849.71	1269228.50	Геодезический метод	0.10	Закрепление отсутствует
н106	327855.56	1269228.06	Геодезический метод	0.10	Закрепление отсутствует
н107	327855.63	1269229.06	Геодезический метод	0.10	Закрепление отсутствует
н108	327896.63	1269226.01	Геодезический метод	0.10	Закрепление отсутствует
н109	328063.51	1269024.99	Геодезический метод	0.10	Закрепление отсутствует
н110	328086.97	1268973.50	Геодезический метод	0.10	Закрепление отсутствует
н111	328137.99	1268917.12	Геодезический метод	0.10	Закрепление отсутствует
н112	328137.25	1268916.45	Геодезический метод	0.10	Закрепление отсутствует
н113	328157.99	1268893.52	Геодезический метод	0.10	Закрепление отсутствует
н114	328158.73	1268894.20	Геодезический метод	0.10	Закрепление отсутствует
н115	328183.90	1268866.39	Геодезический метод	0.10	Закрепление отсутствует
н116	328184.80	1268832.05	Геодезический метод	0.10	Закрепление отсутствует
н117	328214.31	1268832.79	Геодезический метод	0.10	Закрепление отсутствует
н118	328300.21	1268737.86	Геодезический метод	0.10	Закрепление отсутствует
н119	328366.29	1268657.49	Геодезический метод	0.10	Закрепление отсутствует
н120	328365.52	1268656.85	Геодезический метод	0.10	Закрепление отсутствует
н121	328368.71	1268652.97	Геодезический метод	0.10	Закрепление отсутствует

2. Сведения о характерных точках границ объекта					
Обозначение характерных точек границ	Координаты, м		Метод определения координат характерной точки	Средняя квадратическая погрешность положения характерной точки (Mt), м	Описание обозначения точки на местности (при наличии)
	X	Y			
1	2	3	4	5	6
н122	328369.48	1268653.61	Геодезический метод	0.10	Закрепление отсутствует
н123	328379.09	1268641.92	Геодезический метод	0.10	Закрепление отсутствует
н124	328378.32	1268641.28	Геодезический метод	0.10	Закрепление отсутствует
н125	328386.27	1268631.61	Геодезический метод	0.10	Закрепление отсутствует
н126	328387.04	1268632.24	Геодезический метод	0.10	Закрепление отсутствует
н127	328509.56	1268483.23	Геодезический метод	0.10	Закрепление отсутствует
н128	328508.79	1268482.59	Геодезический метод	0.10	Закрепление отсутствует
н129	328520.06	1268468.87	Геодезический метод	0.10	Закрепление отсутствует
н130	328520.84	1268469.51	Геодезический метод	0.10	Закрепление отсутствует
н131	328703.91	1268246.83	Геодезический метод	0.10	Закрепление отсутствует
н132	328703.14	1268246.20	Геодезический метод	0.10	Закрепление отсутствует
н133	328706.06	1268242.65	Геодезический метод	0.10	Закрепление отсутствует
н134	328706.83	1268243.29	Геодезический метод	0.10	Закрепление отсутствует
н135	329075.13	1267795.32	Геодезический метод	0.10	Закрепление отсутствует
н136	329074.36	1267794.69	Геодезический метод	0.10	Закрепление отсутствует
н137	329077.35	1267791.05	Геодезический метод	0.10	Закрепление отсутствует
н138	329078.12	1267791.68	Геодезический метод	0.10	Закрепление отсутствует
н139	329362.90	1267445.31	Геодезический метод	0.10	Закрепление отсутствует
н140	329383.21	1267413.18	Геодезический метод	0.10	Закрепление отсутствует
н141	329407.14	1267391.27	Геодезический метод	0.10	Закрепление отсутствует
н142	331043.66	1265385.32	Геодезический метод	0.10	Закрепление отсутствует
н143	331042.89	1265384.68	Геодезический метод	0.10	Закрепление отсутствует
н144	331047.05	1265379.57	Геодезический метод	0.10	Закрепление отсутствует
н145	331047.83	1265380.21	Геодезический метод	0.10	Закрепление отсутствует
н146	331207.40	1265184.62	Геодезический метод	0.10	Закрепление отсутствует

2. Сведения о характерных точках границ объекта					
Обозначение характерных точек границ	Координаты, м		Метод определения координат характерной точки	Средняя квадратическая погрешность положения характерной точки (Mt), м	Описание обозначения точки на местности (при наличии)
	X	Y			
1	2	3	4	5	6
н147	331228.40	1265143.53	Геодезический метод	0.10	Закрепление отсутствует
н148	331262.14	1265117.75	Геодезический метод	0.10	Закрепление отсутствует
н149	331684.16	1264600.58	Геодезический метод	0.10	Закрепление отсутствует
н150	331683.38	1264599.95	Геодезический метод	0.10	Закрепление отсутствует
н151	331685.99	1264596.74	Геодезический метод	0.10	Закрепление отсутствует
н152	331686.77	1264597.38	Геодезический метод	0.10	Закрепление отсутствует
н153	331728.66	1264546.04	Геодезический метод	0.10	Закрепление отсутствует
н154	331727.88	1264545.41	Геодезический метод	0.10	Закрепление отсутствует
н155	331733.54	1264538.48	Геодезический метод	0.10	Закрепление отсутствует
н156	331734.31	1264539.11	Геодезический метод	0.10	Закрепление отсутствует
н157	331770.42	1264494.86	Геодезический метод	0.10	Закрепление отсутствует
н158	331770.01	1264494.04	Геодезический метод	0.10	Закрепление отсутствует
н159	331846.61	1264455.77	Геодезический метод	0.10	Закрепление отсутствует
н160	331847.06	1264456.67	Геодезический метод	0.10	Закрепление отсутствует
н161	331878.49	1264440.97	Геодезический метод	0.10	Закрепление отсутствует
н162	332600.96	1264556.74	Геодезический метод	0.10	Закрепление отсутствует
н163	332663.41	1264566.75	Геодезический метод	0.10	Закрепление отсутствует
н164	333230.52	1264657.58	Геодезический метод	0.10	Закрепление отсутствует
н165	333234.84	1264658.17	Геодезический метод	0.10	Закрепление отсутствует
н166	333830.66	1264753.79	Геодезический метод	0.10	Закрепление отсутствует
н167	333830.82	1264752.80	Геодезический метод	0.10	Закрепление отсутствует
н168	333909.68	1264765.44	Геодезический метод	0.10	Закрепление отсутствует
н169	333909.53	1264766.43	Геодезический метод	0.10	Закрепление отсутствует
н170	333973.31	1264776.65	Геодезический метод	0.10	Закрепление отсутствует
н171	334000.09	1264789.02	Геодезический метод	0.10	Закрепление отсутствует

2. Сведения о характерных точках границ объекта					
Обозначение характерных точек границ	Координаты, м		Метод определения координат характерной точки	Средняя квадратическая погрешность положения характерной точки (Mt), м	Описание обозначения точки на местности (при наличии)
	X	Y			
1	2	3	4	5	6
н172	334006.89	1264790.04	Геодезический метод	0.10	Закрепление отсутствует
н173	334008.36	1264780.94	Геодезический метод	0.10	Закрепление отсутствует
н174	334007.37	1264780.78	Геодезический метод	0.10	Закрепление отсутствует
н175	334013.64	1264741.99	Геодезический метод	0.10	Закрепление отсутствует
н176	334014.63	1264742.15	Геодезический метод	0.10	Закрепление отсутствует
н30	334033.23	1264626.98	Геодезический метод	0.10	Закрепление отсутствует
н177	334027.32	1264625.90	Геодезический метод	0.10	Закрепление отсутствует
н178	334001.91	1264783.25	Геодезический метод	0.10	Закрепление отсутствует
н179	333975.08	1264770.85	Геодезический метод	0.10	Закрепление отсутствует
н180	333235.81	1264652.25	Геодезический метод	0.10	Закрепление отсутствует
н181	333231.47	1264651.65	Геодезический метод	0.10	Закрепление отсутствует
н182	332664.35	1264560.82	Геодезический метод	0.10	Закрепление отсутствует
н183	332601.91	1264550.81	Геодезический метод	0.10	Закрепление отсутствует
н184	331877.53	1264434.74	Геодезический метод	0.10	Закрепление отсутствует
н185	331766.47	1264490.22	Геодезический метод	0.10	Закрепление отсутствует
н186	331257.94	1265113.41	Геодезический метод	0.10	Закрепление отсутствует
н187	331223.67	1265139.59	Геодезический метод	0.10	Закрепление отсутствует
н188	331202.34	1265181.32	Геодезический метод	0.10	Закрепление отсутствует
н189	329402.77	1267387.14	Геодезический метод	0.10	Закрепление отсутствует
н190	329378.56	1267409.29	Геодезический метод	0.10	Закрепление отсутствует
н191	329358.03	1267441.79	Геодезический метод	0.10	Закрепление отсутствует
н192	328295.67	1268733.94	Геодезический метод	0.10	Закрепление отсутствует
н193	328211.71	1268826.72	Геодезический метод	0.10	Закрепление отсутствует
н194	328178.95	1268825.90	Геодезический метод	0.10	Закрепление отсутствует
н195	328177.96	1268864.01	Геодезический метод	0.10	Закрепление отсутствует

2. Сведения о характерных точках границ объекта					
Обозначение характерных точек границ	Координаты, м		Метод определения координат характерной точки	Средняя квадратическая погрешность положения характерной точки (M _t), м	Описание обозначения точки на местности (при наличии)
	X	Y			
1	2	3	4	5	6
н196	328081.89	1268970.17	Геодезический метод	0.10	Закрепление отсутствует
н197	328058.39	1269021.77	Геодезический метод	0.10	Закрепление отсутствует
н198	327893.64	1269220.22	Геодезический метод	0.10	Закрепление отсутствует
н199	327855.18	1269223.08	Геодезический метод	0.10	Закрепление отсутствует
н200	327855.26	1269224.08	Геодезический метод	0.10	Закрепление отсутствует
н201	327852.91	1269224.20	Геодезический метод	0.10	Закрепление отсутствует
н202	327852.40	1269213.09	Геодезический метод	0.10	Закрепление отсутствует
н203	327850.50	1269191.51	Геодезический метод	0.10	Закрепление отсутствует
н204	327849.90	1269184.06	Геодезический метод	0.10	Закрепление отсутствует
н205	327849.62	1269176.19	Геодезический метод	0.10	Закрепление отсутствует
н206	327889.26	1269177.20	Геодезический метод	0.10	Закрепление отсутствует
н207	327891.83	1269195.82	Геодезический метод	0.10	Закрепление отсутствует
н208	327909.53	1269194.96	Геодезический метод	0.10	Закрепление отсутствует
н209	328054.97	1269019.63	Геодезический метод	0.10	Закрепление отсутствует
н210	328078.51	1268967.94	Геодезический метод	0.10	Закрепление отсутствует
н211	328174.00	1268862.42	Геодезический метод	0.10	Закрепление отсутствует
н212	328175.06	1268821.80	Геодезический метод	0.10	Закрепление отсутствует
н213	328209.97	1268822.68	Геодезический метод	0.10	Закрепление отсутствует
н214	328292.64	1268731.33	Геодезический метод	0.10	Закрепление отсутствует
н215	328365.72	1268642.44	Геодезический метод	0.10	Закрепление отсутствует
н216	328357.99	1268636.09	Геодезический метод	0.10	Закрепление отсутствует
н217	328377.05	1268612.92	Геодезический метод	0.10	Закрепление отсутствует
н218	328369.33	1268606.57	Геодезический метод	0.10	Закрепление отсутствует
н219	328394.75	1268575.68	Геодезический метод	0.10	Закрепление отсутствует
н220	328410.19	1268588.39	Геодезический метод	0.10	Закрепление отсутствует

2. Сведения о характерных точках границ объекта					
Обозначение характерных точек границ	Координаты, м		Метод определения координат характерной точки	Средняя квадратическая погрешность положения характерной точки (M _t), м	Описание обозначения точки на местности (при наличии)
	X	Y			
1	2	3	4	5	6
н221	328549.91	1268418.44	Геодезический метод	0.10	Закрепление отсутствует
н222	329001.32	1267869.36	Геодезический метод	0.10	Закрепление отсутствует
н223	328993.59	1267863.01	Геодезический метод	0.10	Закрепление отсутствует
н224	329012.66	1267839.84	Геодезический метод	0.10	Закрепление отсутствует
н225	329006.22	1267834.26	Геодезический метод	0.10	Закрепление отсутствует
н226	329031.64	1267803.37	Геодезический метод	0.10	Закрепление отсутствует
н227	329045.79	1267815.31	Геодезический метод	0.10	Закрепление отсутствует
н228	329354.78	1267439.44	Геодезический метод	0.10	Закрепление отсутствует
н229	329375.47	1267406.71	Геодезический метод	0.10	Закрепление отсутствует
н230	329399.86	1267384.39	Геодезический метод	0.10	Закрепление отсутствует
н231	329638.37	1267092.03	Геодезический метод	0.10	Закрепление отсутствует
н232	329630.64	1267085.68	Геодезический метод	0.10	Закрепление отсутствует
н233	329649.70	1267062.51	Геодезический метод	0.10	Закрепление отсутствует
н234	329641.98	1267056.16	Геодезический метод	0.10	Закрепление отсутствует
н235	329667.40	1267025.27	Геодезический метод	0.10	Закрепление отсутствует
н236	329682.84	1267037.98	Геодезический метод	0.10	Закрепление отсутствует
н237	330271.17	1266316.38	Геодезический метод	0.10	Закрепление отсутствует
н238	330263.45	1266310.02	Геодезический метод	0.10	Закрепление отсутствует
н239	330282.51	1266286.85	Геодезический метод	0.10	Закрепление отсутствует
н240	330275.81	1266281.35	Геодезический метод	0.10	Закрепление отсутствует
н241	330301.22	1266250.46	Геодезический метод	0.10	Закрепление отсутствует
н242	330315.64	1266262.32	Геодезический метод	0.10	Закрепление отсутствует
н243	330397.48	1266161.94	Геодезический метод	0.10	Закрепление отсутствует
н244	330904.64	1265539.90	Геодезический метод	0.10	Закрепление отсутствует
н245	330896.92	1265533.55	Геодезический метод	0.10	Закрепление отсутствует

2. Сведения о характерных точках границ объекта					
Обозначение характерных точек границ	Координаты, м		Метод определения координат характерной точки	Средняя квадратическая погрешность положения характерной точки (M _t), м	Описание обозначения точки на местности (при наличии)
	X	Y			
1	2	3	4	5	6
н246	330915.98	1265510.38	Геодезический метод	0.10	Закрепление отсутствует
н247	330908.26	1265504.03	Геодезический метод	0.10	Закрепление отсутствует
н248	330933.67	1265473.14	Геодезический метод	0.10	Закрепление отсутствует
н249	330949.12	1265485.85	Геодезический метод	0.10	Закрепление отсутствует
н250	331198.97	1265179.13	Геодезический метод	0.10	Закрепление отсутствует
н251	331220.53	1265136.96	Геодезический метод	0.10	Закрепление отсутствует
н252	331255.14	1265110.52	Геодезический метод	0.10	Закрепление отсутствует
н253	331310.75	1265042.31	Геодезический метод	0.10	Закрепление отсутствует
н254	331531.04	1264772.09	Геодезический метод	0.10	Закрепление отсутствует
н255	331523.31	1264765.73	Геодезический метод	0.10	Закрепление отсутствует
н256	331542.37	1264742.57	Геодезический метод	0.10	Закрепление отсутствует
н257	331534.65	1264736.21	Геодезический метод	0.10	Закрепление отсутствует
н258	331560.07	1264705.32	Геодезический метод	0.10	Закрепление отсутствует
н259	331575.51	1264718.03	Геодезический метод	0.10	Закрепление отсутствует
н260	331760.83	1264490.80	Геодезический метод	0.10	Закрепление отсутствует
н261	331877.21	1264432.68	Геодезический метод	0.10	Закрепление отсутствует
н262	332006.25	1264453.52	Геодезический метод	0.10	Закрепление отсутствует
н263	332192.17	1264483.49	Геодезический метод	0.10	Закрепление отсутствует
н264	332354.89	1264509.43	Геодезический метод	0.10	Закрепление отсутствует
н265	332529.60	1264537.74	Геодезический метод	0.10	Закрепление отсутствует
н266	332702.99	1264565.23	Геодезический метод	0.10	Закрепление отсутствует
н267	332832.96	1264585.88	Геодезический метод	0.10	Закрепление отсутствует
н268	333084.86	1264626.21	Геодезический метод	0.10	Закрепление отсутствует
н269	333234.90	1264649.84	Геодезический метод	0.10	Закрепление отсутствует
н270	333382.59	1264673.51	Геодезический метод	0.10	Закрепление отсутствует

2. Сведения о характерных точках границ объекта					
Обозначение характерных точек границ	Координаты, м		Метод определения координат характерной точки	Средняя квадратическая погрешность положения характерной точки (M _t), м	Описание обозначения точки на местности (при наличии)
	X	Y			
1	2	3	4	5	6
н271	333577.53	1264705.79	Геодезический метод	0.10	Закрепление отсутствует
н272	333748.88	1264732.96	Геодезический метод	0.10	Закрепление отсутствует
н273	333990.39	1264771.21	Геодезический метод	0.10	Закрепление отсутствует
н274	333997.21	1264774.76	Геодезический метод	0.10	Закрепление отсутствует
н275	334001.01	1264776.74	Геодезический метод	0.10	Закрепление отсутствует
н276	334001.65	1264772.74	Геодезический метод	0.10	Закрепление отсутствует
н277	334021.97	1264646.51	Геодезический метод	0.10	Закрепление отсутствует
н278	334014.23	1264644.05	Геодезический метод	0.10	Закрепление отсутствует
н279	334017.41	1264624.30	Геодезический метод	0.10	Закрепление отсутствует
н177	334027.32	1264625.90	Геодезический метод	0.10	Закрепление отсутствует
н280	327837.67	1269230.40	Геодезический метод	0.10	Закрепление отсутствует
н281	327838.61	1269244.97	Геодезический метод	0.10	Закрепление отсутствует
н282	327839.68	1269265.28	Геодезический метод	0.10	Закрепление отсутствует
н283	327840.96	1269291.02	Геодезический метод	0.10	Закрепление отсутствует
н284	327841.49	1269304.40	Геодезический метод	0.10	Закрепление отсутствует
н285	327841.85	1269314.97	Геодезический метод	0.10	Закрепление отсутствует
н286	327841.93	1269317.22	Геодезический метод	0.10	Закрепление отсутствует
н287	327842.16	1269328.32	Геодезический метод	0.10	Закрепление отсутствует
н288	327842.52	1269339.98	Геодезический метод	0.10	Закрепление отсутствует
н289	327802.27	1269362.82	Геодезический метод	0.10	Закрепление отсутствует
н290	327253.73	1269811.11	Геодезический метод	0.10	Закрепление отсутствует
н291	327266.38	1269826.60	Геодезический метод	0.10	Закрепление отсутствует
н292	327235.41	1269851.91	Геодезический метод	0.10	Закрепление отсутствует
н293	327229.06	1269844.15	Геодезический метод	0.10	Закрепление отсутствует
н294	327205.85	1269863.15	Геодезический метод	0.10	Закрепление отсутствует

2. Сведения о характерных точках границ объекта					
Обозначение характерных точек границ	Координаты, м		Метод определения координат характерной точки	Средняя квадратическая погрешность положения характерной точки (M _t), м	Описание обозначения точки на местности (при наличии)
	X	Y			
1	2	3	4	5	6
н295	327199.52	1269855.41	Геодезический метод	0.10	Закрепление отсутствует
н296	327180.95	1269870.58	Геодезический метод	0.10	Закрепление отсутствует
н297	326761.47	1270213.35	Геодезический метод	0.10	Закрепление отсутствует
н298	326572.10	1270368.10	Геодезический метод	0.10	Закрепление отсутствует
н299	326479.37	1270443.87	Геодезический метод	0.10	Закрепление отсутствует
н300	326492.03	1270459.36	Геодезический метод	0.10	Закрепление отсутствует
н301	326461.06	1270484.67	Геодезический метод	0.10	Закрепление отсутствует
н302	326454.73	1270476.92	Геодезический метод	0.10	Закрепление отсутствует
н303	326431.50	1270495.91	Геодезический метод	0.10	Закрепление отсутствует
н304	326425.17	1270488.17	Геодезический метод	0.10	Закрепление отсутствует
н305	325867.68	1270943.73	Геодезический метод	0.10	Закрепление отсутствует
н306	325880.34	1270959.21	Геодезический метод	0.10	Закрепление отсутствует
н307	325849.68	1270984.67	Геодезический метод	0.10	Закрепление отсутствует
н308	325843.04	1270976.78	Геодезический метод	0.10	Закрепление отсутствует
н309	325819.81	1270995.77	Геодезический метод	0.10	Закрепление отсутствует
н310	325813.48	1270988.03	Геодезический метод	0.10	Закрепление отсутствует
н311	325802.77	1270996.41	Геодезический метод	0.10	Закрепление отсутствует
н312	325793.33	1271003.80	Геодезический метод	0.10	Закрепление отсутствует
н313	325820.73	1271175.22	Геодезический метод	0.10	Закрепление отсутствует
н314	325792.31	1271198.58	Геодезический метод	0.10	Закрепление отсутствует
н315	325495.79	1271246.50	Геодезический метод	0.10	Закрепление отсутствует
н316	325044.36	1271615.43	Геодезический метод	0.10	Закрепление отсутствует
н317	325051.35	1271671.25	Геодезический метод	0.10	Закрепление отсутствует
н318	325061.39	1271763.31	Геодезический метод	0.10	Закрепление отсутствует
н319	325032.89	1271766.36	Геодезический метод	0.10	Закрепление отсутствует

2. Сведения о характерных точках границ объекта					
Обозначение характерных точек границ	Координаты, м		Метод определения координат характерной точки	Средняя квадратическая погрешность положения характерной точки (Mt), м	Описание обозначения точки на местности (при наличии)
	X	Y			
1	2	3	4	5	6
н320	325027.40	1271798.52	Геодезический метод	0.10	Закрепление отсутствует
н321	325025.83	1271790.05	Геодезический метод	0.10	Закрепление отсутствует
н322	325023.99	1271777.17	Геодезический метод	0.10	Закрепление отсутствует
н323	325021.39	1271762.27	Геодезический метод	0.10	Закрепление отсутствует
н324	325020.45	1271752.49	Геодезический метод	0.10	Закрепление отсутствует
н325	325022.31	1271752.29	Геодезический метод	0.10	Закрепление отсутствует
н326	325022.43	1271753.28	Геодезический метод	0.10	Закрепление отсутствует
н327	325055.73	1271749.71	Геодезический метод	0.10	Закрепление отсутствует
н328	325041.20	1271614.14	Геодезический метод	0.10	Закрепление отсутствует
н329	325163.72	1271514.01	Геодезический метод	0.10	Закрепление отсутствует
н330	325169.08	1271509.63	Геодезический метод	0.10	Закрепление отсутствует
н331	325247.49	1271445.56	Геодезический метод	0.10	Закрепление отсутствует
н332	325395.25	1271324.79	Геодезический метод	0.10	Закрепление отсутствует
н333	325394.62	1271324.02	Геодезический метод	0.10	Закрепление отсутствует
н334	325396.00	1271322.89	Геодезический метод	0.10	Закрепление отсутствует
н335	325396.63	1271323.66	Геодезический метод	0.10	Закрепление отсутствует
н336	325494.52	1271243.66	Геодезический метод	0.10	Закрепление отсутствует
н337	325790.77	1271195.79	Геодезический метод	0.10	Закрепление отсутствует
н338	325817.50	1271173.99	Геодезический метод	0.10	Закрепление отсутствует
н339	325789.72	1271002.41	Геодезический метод	0.10	Закрепление отсутствует
н340	325875.22	1270932.54	Геодезический метод	0.10	Закрепление отсутствует
н341	325874.60	1270931.76	Геодезический метод	0.10	Закрепление отсутствует
н342	325877.04	1270929.76	Геодезический метод	0.10	Закрепление отсутствует
н343	325877.67	1270930.53	Геодезический метод	0.10	Закрепление отсутствует
н344	325891.30	1270919.39	Геодезический метод	0.10	Закрепление отсутствует

2. Сведения о характерных точках границ объекта					
Обозначение характерных точек границ	Координаты, м		Метод определения координат характерной точки	Средняя квадратическая погрешность положения характерной точки (Mt), м	Описание обозначения точки на местности (при наличии)
	X	Y			
1	2	3	4	5	6
н345	325890.67	1270918.62	Геодезический метод	0.10	Закрепление отсутствует
н346	325925.56	1270890.11	Геодезический метод	0.10	Закрепление отсутствует
н347	325926.19	1270890.88	Геодезический метод	0.10	Закрепление отсутствует
н348	326252.83	1270623.93	Геодезический метод	0.10	Закрепление отсутствует
н349	326252.20	1270623.16	Геодезический метод	0.10	Закрепление отсутствует
н350	326255.42	1270620.53	Геодезический метод	0.10	Закрепление отсутствует
н351	326256.05	1270621.30	Геодезический метод	0.10	Закрепление отсутствует
н352	326495.25	1270425.82	Геодезический метод	0.10	Закрепление отсутствует
н353	326494.62	1270425.04	Геодезический метод	0.10	Закрепление отсутствует
н354	326496.87	1270423.21	Геодезический метод	0.10	Закрепление отсутствует
н355	326497.49	1270423.98	Геодезический метод	0.10	Закрепление отсутствует
н356	327839.32	1269327.37	Геодезический метод	0.10	Закрепление отсутствует
н357	327839.09	1269321.94	Геодезический метод	0.10	Закрепление отсутствует
н358	327838.09	1269321.98	Геодезический метод	0.10	Закрепление отсутствует
н359	327836.33	1269280.79	Геодезический метод	0.10	Закрепление отсутствует
н360	327837.34	1269280.75	Геодезический метод	0.10	Закрепление отсутствует
н361	327835.20	1269230.58	Геодезический метод	0.10	Закрепление отсутствует
н280	327837.67	1269230.40	Геодезический метод	0.10	Закрепление отсутствует
н362	327827.44	1269160.28	Геодезический метод	0.10	Закрепление отсутствует
н363	327834.03	1269163.46	Геодезический метод	0.10	Закрепление отсутствует
н364	327835.14	1269175.86	Геодезический метод	0.10	Закрепление отсутствует
н365	327836.63	1269196.78	Геодезический метод	0.10	Закрепление отсутствует
н366	327841.22	1269196.29	Геодезический метод	0.10	Закрепление отсутствует
н367	327841.41	1269198.12	Геодезический метод	0.10	Закрепление отсутствует
н368	327842.07	1269212.61	Геодезический метод	0.10	Закрепление отсутствует

2. Сведения о характерных точках границ объекта					
Обозначение характерных точек границ	Координаты, м		Метод определения координат характерной точки	Средняя квадратическая погрешность положения характерной точки (M _t), м	Описание обозначения точки на местности (при наличии)
	X	Y			
1	2	3	4	5	6
н369	327843.60	1269224.95	Геодезический метод	0.10	Закрепление отсутствует
н370	327837.30	1269225.42	Геодезический метод	0.10	Закрепление отсутствует
н371	327837.23	1269224.41	Геодезический метод	0.10	Закрепление отсутствует
н372	327828.95	1269225.03	Геодезический метод	0.10	Закрепление отсутствует
н373	327833.19	1269324.63	Геодезический метод	0.10	Закрепление отсутствует
н374	327096.66	1269926.56	Геодезический метод	0.10	Закрепление отсутствует
н375	327063.13	1269881.87	Геодезический метод	0.10	Закрепление отсутствует
н376	327060.70	1269877.74	Геодезический метод	0.10	Закрепление отсутствует
н377	327061.57	1269877.23	Геодезический метод	0.10	Закрепление отсутствует
н378	326907.35	1269615.08	Геодезический метод	0.10	Закрепление отсутствует
н379	326906.49	1269615.58	Геодезический метод	0.10	Закрепление отсутствует
н380	326902.91	1269609.49	Геодезический метод	0.10	Закрепление отсутствует
н381	326903.77	1269608.98	Геодезический метод	0.10	Закрепление отсутствует
н382	326823.98	1269473.34	Геодезический метод	0.10	Закрепление отсутствует
н383	326823.11	1269473.85	Геодезический метод	0.10	Закрепление отсутствует
н384	326818.42	1269465.87	Геодезический метод	0.10	Закрепление отсутствует
н385	326819.28	1269465.36	Геодезический метод	0.10	Закрепление отсутствует
н386	326784.71	1269406.59	Геодезический метод	0.10	Закрепление отсутствует
н387	326786.44	1269405.57	Геодезический метод	0.10	Закрепление отсутствует
н388	326812.47	1269390.27	Геодезический метод	0.10	Закрепление отсутствует
н389	326812.98	1269391.13	Геодезический метод	0.10	Закрепление отсутствует
н390	326813.33	1269390.92	Геодезический метод	0.10	Закрепление отсутствует
н391	326867.83	1269316.19	Геодезический метод	0.10	Закрепление отсутствует
н392	326867.02	1269315.61	Геодезический метод	0.10	Закрепление отсутствует
н393	326868.35	1269313.78	Геодезический метод	0.10	Закрепление отсутствует

2. Сведения о характерных точках границ объекта					
Обозначение характерных точек границ	Координаты, м		Метод определения координат характерной точки	Средняя квадратическая погрешность положения характерной точки (Mt), м	Описание обозначения точки на местности (при наличии)
	X	Y			
1	2	3	4	5	6
н394	326869.16	1269314.36	Геодезический метод	0.10	Закрепление отсутствует
н395	326902.00	1269269.33	Геодезический метод	0.10	Закрепление отсутствует
н396	326988.76	1269150.36	Геодезический метод	0.10	Закрепление отсутствует
н397	326987.96	1269149.77	Геодезический метод	0.10	Закрепление отсутствует
н398	326993.89	1269141.64	Геодезический метод	0.10	Закрепление отсутствует
н399	326994.70	1269142.23	Геодезический метод	0.10	Закрепление отсутствует
н400	327128.87	1268958.25	Геодезический метод	0.10	Закрепление отсутствует
н401	327128.06	1268957.66	Геодезический метод	0.10	Закрепление отсутствует
н402	327148.07	1268930.22	Геодезический метод	0.10	Закрепление отсутствует
н403	327148.88	1268930.81	Геодезический метод	0.10	Закрепление отсутствует
н404	327153.38	1268924.64	Геодезический метод	0.10	Закрепление отсутствует
н405	327152.57	1268924.05	Геодезический метод	0.10	Закрепление отсутствует
н406	327196.27	1268864.13	Геодезический метод	0.10	Закрепление отсутствует
н407	327197.08	1268864.71	Геодезический метод	0.10	Закрепление отсутствует
н408	327204.74	1268854.21	Геодезический метод	0.10	Закрепление отсутствует
н409	327203.93	1268853.62	Геодезический метод	0.10	Закрепление отсутствует
н410	327262.48	1268773.35	Геодезический метод	0.10	Закрепление отсутствует
н411	327263.28	1268773.93	Геодезический метод	0.10	Закрепление отсутствует
н412	327265.02	1268771.55	Геодезический метод	0.10	Закрепление отсутствует
н413	327264.22	1268770.96	Геодезический метод	0.10	Закрепление отсутствует
н414	327271.08	1268761.56	Геодезический метод	0.10	Закрепление отсутствует
н415	327271.88	1268762.15	Геодезический метод	0.10	Закрепление отсутствует
н416	327288.81	1268738.95	Геодезический метод	0.10	Закрепление отсутствует
н417	327294.06	1268731.75	Геодезический метод	0.10	Закрепление отсутствует
н418	327294.95	1268732.46	Геодезический метод	0.10	Закрепление отсутствует

2. Сведения о характерных точках границ объекта					
Обозначение характерных точек границ	Координаты, м		Метод определения координат характерной точки	Средняя квадратическая погрешность положения характерной точки (Mt), м	Описание обозначения точки на местности (при наличии)
	X	Y			
1	2	3	4	5	6
н419	327296.42	1268733.49	Геодезический метод	0.10	Закрепление отсутствует
н420	327298.18	1268734.44	Геодезический метод	0.10	Закрепление отсутствует
н421	327300.09	1268735.02	Геодезический метод	0.10	Закрепление отсутствует
н422	327302.08	1268735.21	Геодезический метод	0.10	Закрепление отсутствует
н423	327304.06	1268734.99	Геодезический метод	0.10	Закрепление отсутствует
н424	327305.97	1268734.39	Геодезический метод	0.10	Закрепление отсутствует
н425	327307.71	1268733.43	Геодезический метод	0.10	Закрепление отсутствует
н426	327309.23	1268732.13	Геодезический метод	0.10	Закрепление отсутствует
н427	327310.53	1268730.49	Геодезический метод	0.10	Закрепление отсутствует
н428	327311.62	1268728.69	Геодезический метод	0.10	Закрепление отсутствует
н429	327312.29	1268726.81	Геодезический метод	0.10	Закрепление отсутствует
н430	327312.57	1268724.84	Геодезический метод	0.10	Закрепление отсутствует
н431	327312.50	1268723.13	Геодезический метод	0.10	Закрепление отсутствует
н432	327318.53	1268714.88	Геодезический метод	0.10	Закрепление отсутствует
н433	327318.91	1268714.36	Геодезический метод	0.10	Закрепление отсутствует
н434	327319.87	1268713.03	Геодезический метод	0.10	Закрепление отсутствует
н435	327318.95	1268712.36	Геодезический метод	0.10	Закрепление отсутствует
н436	327318.90	1268711.16	Геодезический метод	0.10	Закрепление отсутствует
н437	327318.19	1268710.24	Геодезический метод	0.10	Закрепление отсутствует
н438	327317.22	1268709.88	Геодезический метод	0.10	Закрепление отсутствует
н439	327316.20	1268710.04	Геодезический метод	0.10	Закрепление отсутствует
н440	327315.39	1268710.69	Геодезический метод	0.10	Закрепление отсутствует
н441	327314.76	1268711.56	Геодезический метод	0.10	Закрепление отсутствует
н442	327313.51	1268713.26	Геодезический метод	0.10	Закрепление отсутствует
н443	327312.70	1268712.67	Геодезический метод	0.10	Закрепление отсутствует

2. Сведения о характерных точках границ объекта					
Обозначение характерных точек границ	Координаты, м		Метод определения координат характерной точки	Средняя квадратическая погрешность положения характерной точки (Mt), м	Описание обозначения точки на местности (при наличии)
	X	Y			
1	2	3	4	5	6
н444	327311.67	1268714.08	Геодезический метод	0.10	Закрепление отсутствует
н445	327309.45	1268717.13	Геодезический метод	0.10	Закрепление отсутствует
н446	327308.35	1268716.23	Геодезический метод	0.10	Закрепление отсутствует
н447	327306.87	1268715.20	Геодезический метод	0.10	Закрепление отсутствует
н448	327305.12	1268714.25	Геодезический метод	0.10	Закрепление отсутствует
н449	327303.21	1268713.67	Геодезический метод	0.10	Закрепление отсутствует
н450	327301.22	1268713.48	Геодезический метод	0.10	Закрепление отсутствует
н451	327299.23	1268713.69	Геодезический метод	0.10	Закрепление отсутствует
н452	327297.33	1268714.29	Геодезический метод	0.10	Закрепление отсутствует
н453	327295.58	1268715.26	Геодезический метод	0.10	Закрепление отсутствует
н454	327294.06	1268716.56	Геодезический метод	0.10	Закрепление отсутствует
н455	327292.76	1268718.20	Геодезический метод	0.10	Закрепление отсутствует
н456	327291.68	1268720.00	Геодезический метод	0.10	Закрепление отсутствует
н457	327291.01	1268721.88	Геодезический метод	0.10	Закрепление отсутствует
н458	327290.32	1268725.48	Геодезический метод	0.10	Закрепление отсутствует
н459	327290.16	1268726.90	Геодезический метод	0.10	Закрепление отсутствует
н460	327143.33	1268928.24	Геодезический метод	0.10	Закрепление отсутствует
н461	326895.65	1269267.85	Геодезический метод	0.10	Закрепление отсутствует
н462	326817.41	1269375.15	Геодезический метод	0.10	Закрепление отсутствует
н463	326809.75	1269385.65	Геодезический метод	0.10	Закрепление отсутствует
н464	326809.22	1269386.38	Геодезический метод	0.10	Закрепление отсутствует
н465	326783.94	1269401.25	Геодезический метод	0.10	Закрепление отсутствует
н466	326779.59	1269403.81	Геодезический метод	0.10	Закрепление отсутствует
н467	326687.47	1269457.83	Геодезический метод	0.10	Закрепление отсутствует
н468	326681.53	1269447.71	Геодезический метод	0.10	Закрепление отсутствует

2. Сведения о характерных точках границ объекта					
Обозначение характерных точек границ	Координаты, м		Метод определения координат характерной точки	Средняя квадратическая погрешность положения характерной точки (M _t), м	Описание обозначения точки на местности (при наличии)
	X	Y			
1	2	3	4	5	6
н469	326676.14	1269438.49	Геодезический метод	0.10	Закрепление отсутствует
н470	326665.57	1269420.48	Геодезический метод	0.10	Закрепление отсутствует
н471	326665.35	1269417.74	Геодезический метод	0.10	Закрепление отсутствует
н472	326664.80	1269415.82	Геодезический метод	0.10	Закрепление отсутствует
н473	326663.84	1269413.96	Геодезический метод	0.10	Закрепление отсутствует
н474	326662.65	1269412.23	Геодезический метод	0.10	Закрепление отсутствует
н475	326661.22	1269410.84	Геодезический метод	0.10	Закрепление отсутствует
н476	326659.54	1269409.76	Геодезический метод	0.10	Закрепление отсутствует
н477	326657.68	1269409.04	Геодезический метод	0.10	Закрепление отсутствует
н478	326655.71	1269408.70	Геодезический метод	0.10	Закрепление отсутствует
н479	326653.71	1269408.76	Геодезический метод	0.10	Закрепление отсутствует
н480	326651.77	1269409.22	Геодезический метод	0.10	Закрепление отсутствует
н481	326649.95	1269410.05	Геодезический метод	0.10	Закрепление отсутствует
н482	326648.40	1269410.96	Геодезический метод	0.10	Закрепление отсутствует
н483	326646.82	1269412.17	Геодезический метод	0.10	Закрепление отсутствует
н484	326645.50	1269413.67	Геодезический метод	0.10	Закрепление отсутствует
н485	326644.50	1269415.40	Геодезический метод	0.10	Закрепление отсутствует
н486	326643.87	1269417.30	Геодезический метод	0.10	Закрепление отсутствует
н487	326643.63	1269419.28	Геодезический метод	0.10	Закрепление отсутствует
н488	326643.79	1269421.27	Геодезический метод	0.10	Закрепление отсутствует
н489	326644.34	1269423.19	Геодезический метод	0.10	Закрепление отсутствует
н490	326645.30	1269425.05	Геодезический метод	0.10	Закрепление отсутствует
н491	326646.49	1269426.78	Геодезический метод	0.10	Закрепление отсутствует
н492	326647.92	1269428.17	Геодезический метод	0.10	Закрепление отсутствует
н493	326649.60	1269429.25	Геодезический метод	0.10	Закрепление отсутствует

2. Сведения о характерных точках границ объекта					
Обозначение характерных точек границ	Координаты, м		Метод определения координат характерной точки	Средняя квадратическая погрешность положения характерной точки (Mt), м	Описание обозначения точки на местности (при наличии)
	X	Y			
1	2	3	4	5	6
н494	326651.46	1269429.97	Геодезический метод	0.10	Закрепление отсутствует
н495	326653.43	1269430.31	Геодезический метод	0.10	Закрепление отсутствует
н496	326655.43	1269430.25	Геодезический метод	0.10	Закрепление отсутствует
н497	326657.37	1269429.79	Геодезический метод	0.10	Закрепление отсутствует
н498	326659.19	1269428.96	Геодезический метод	0.10	Закрепление отсутствует
н499	326660.74	1269428.05	Геодезический метод	0.10	Закрепление отсутствует
н500	326662.34	1269426.83	Геодезический метод	0.10	Закрепление отсутствует
н501	326672.66	1269444.43	Геодезический метод	0.10	Закрепление отсутствует
н502	326678.10	1269453.71	Геодезический метод	0.10	Закрепление отсутствует
н503	326685.33	1269466.03	Геодезический метод	0.10	Закрепление отсутствует
н504	326743.20	1269432.11	Геодезический метод	0.10	Закрепление отсутствует
н505	326742.69	1269431.24	Геодезический метод	0.10	Закрепление отсутствует
н506	326749.08	1269427.50	Геодезический метод	0.10	Закрепление отсутствует
н507	326749.59	1269428.36	Геодезический метод	0.10	Закрепление отсутствует
н508	326780.04	1269410.50	Геодезический метод	0.10	Закрепление отсутствует
н509	327058.96	1269884.64	Геодезический метод	0.10	Закрепление отсутствует
н510	327092.78	1269929.73	Геодезический метод	0.10	Закрепление отсутствует
н511	325783.25	1270999.95	Геодезический метод	0.10	Закрепление отсутствует
н512	325811.02	1271171.53	Геодезический метод	0.10	Закрепление отсутствует
н513	325788.22	1271190.12	Геодезический метод	0.10	Закрепление отсутствует
н514	325492.76	1271237.87	Геодезический метод	0.10	Закрепление отсутствует
н515	325491.97	1271238.00	Геодезический метод	0.10	Закрепление отсутствует
н516	325243.70	1271440.91	Геодезический метод	0.10	Закрепление отсутствует
н517	325165.17	1271504.93	Геодезический метод	0.10	Закрепление отсутствует
н518	325159.83	1271509.44	Геодезический метод	0.10	Закрепление отсутствует

2. Сведения о характерных точках границ объекта					
Обозначение характерных точек границ	Координаты, м		Метод определения координат характерной точки	Средняя квадратическая погрешность положения характерной точки (M _t), м	Описание обозначения точки на местности (при наличии)
	X	Y			
1	2	3	4	5	6
н519	325034.89	1271611.55	Геодезический метод	0.10	Закрепление отсутствует
н520	325035.22	1271614.68	Геодезический метод	0.10	Закрепление отсутствует
н521	325049.12	1271744.39	Геодезический метод	0.10	Закрепление отсутствует
н522	325021.71	1271747.33	Геодезический метод	0.10	Закрепление отсутствует
н523	325021.83	1271748.31	Геодезический метод	0.10	Закрепление отсутствует
н524	325017.15	1271748.81	Геодезический метод	0.10	Закрепление отсутствует
н525	325015.30	1271734.09	Геодезический метод	0.10	Закрепление отсутствует
н526	325013.76	1271719.33	Геодезический метод	0.10	Закрепление отсутствует
н527	325017.02	1271718.77	Геодезический метод	0.10	Закрепление отсутствует
н528	325017.00	1271716.13	Геодезический метод	0.10	Закрепление отсутствует
н529	325016.36	1271707.35	Геодезический метод	0.10	Закрепление отсутствует
н530	325014.16	1271692.73	Геодезический метод	0.10	Закрепление отсутствует
н531	325013.67	1271680.80	Геодезический метод	0.10	Закрепление отсутствует
н532	325018.64	1271678.67	Геодезический метод	0.10	Закрепление отсутствует
н533	325018.60	1271674.39	Геодезический метод	0.10	Закрепление отсутствует
н534	325030.66	1271704.31	Геодезический метод	0.10	Закрепление отсутствует
н535	325042.68	1271702.73	Геодезический метод	0.10	Закрепление отсутствует
н536	325038.03	1271659.60	Геодезический метод	0.10	Закрепление отсутствует
н537	325032.87	1271616.66	Геодезический метод	0.10	Закрепление отсутствует
н538	325032.21	1271611.15	Геодезический метод	0.10	Закрепление отсутствует
н539	325052.38	1271594.60	Геодезический метод	0.10	Закрепление отсутствует
н540	325234.37	1271446.23	Геодезический метод	0.10	Закрепление отсутствует
н541	325348.17	1271353.07	Геодезический метод	0.10	Закрепление отсутствует
н542	325482.88	1271243.25	Геодезический метод	0.10	Закрепление отсутствует
н543	325492.54	1271235.35	Геодезический метод	0.10	Закрепление отсутствует

2. Сведения о характерных точках границ объекта					
Обозначение характерных точек границ	Координаты, м		Метод определения координат характерной точки	Средняя квадратическая погрешность положения характерной точки (Mt), м	Описание обозначения точки на местности (при наличии)
	X	Y			
1	2	3	4	5	6
н544	325496.66	1271234.69	Геодезический метод	0.10	Закрепление отсутствует
н545	325787.37	1271188.23	Геодезический метод	0.10	Закрепление отсутствует
н546	325808.86	1271170.71	Геодезический метод	0.10	Закрепление отсутствует
н547	325781.12	1270999.73	Геодезический метод	0.10	Закрепление отсутствует
н548	325789.67	1270992.67	Геодезический метод	0.10	Закрепление отсутствует
н549	325838.81	1270952.48	Геодезический метод	0.10	Закрепление отсутствует
н550	325981.55	1270835.40	Геодезический метод	0.10	Закрепление отсутствует
н551	326107.84	1270732.21	Геодезический метод	0.10	Закрепление отсутствует
н552	326267.37	1270601.88	Геодезический метод	0.10	Закрепление отсутствует
н553	326373.21	1270515.96	Геодезический метод	0.10	Закрепление отсутствует
н554	326445.85	1270456.45	Геодезический метод	0.10	Закрепление отсутствует
н555	326566.71	1270357.45	Геодезический метод	0.10	Закрепление отсутствует
н556	326828.48	1270143.73	Геодезический метод	0.10	Закрепление отсутствует
н557	326936.32	1270055.52	Геодезический метод	0.10	Закрепление отсутствует
н558	327048.85	1269963.43	Геодезический метод	0.10	Закрепление отсутствует
н559	327088.29	1269930.77	Геодезический метод	0.10	Закрепление отсутствует
н560	327051.88	1269881.87	Геодезический метод	0.10	Закрепление отсутствует
н561	327021.26	1269829.66	Геодезический метод	0.10	Закрепление отсутствует
н562	326778.61	1269415.97	Геодезический метод	0.10	Закрепление отсутствует
н563	326683.27	1269471.89	Геодезический метод	0.10	Закрепление отсутствует
н564	326675.32	1269457.87	Геодезический метод	0.10	Закрепление отсутствует
н565	326663.39	1269436.84	Геодезический метод	0.10	Закрепление отсутствует
н566	326649.60	1269437.57	Геодезический метод	0.10	Закрепление отсутствует
н567	326646.41	1269432.03	Геодезический метод	0.10	Закрепление отсутствует
н568	326634.74	1269410.48	Геодезический метод	0.10	Закрепление отсутствует

2. Сведения о характерных точках границ объекта					
Обозначение характерных точек границ	Координаты, м		Метод определения координат характерной точки	Средняя квадратическая погрешность положения характерной точки (Mt), м	Описание обозначения точки на местности (при наличии)
	X	Y			
1	2	3	4	5	6
н569	326658.20	1269397.39	Геодезический метод	0.10	Закрепление отсутствует
н570	326667.05	1269413.94	Геодезический метод	0.10	Закрепление отсутствует
н571	326673.79	1269430.86	Геодезический метод	0.10	Закрепление отсутствует
н572	326682.37	1269446.24	Геодезический метод	0.10	Закрепление отсутствует
н573	326687.53	1269455.48	Геодезический метод	0.10	Закрепление отсутствует
н574	326767.09	1269408.81	Геодезический метод	0.10	Закрепление отсутствует
н575	326772.52	1269403.39	Геодезический метод	0.10	Закрепление отсутствует
н576	326806.30	1269383.10	Геодезический метод	0.10	Закрепление отсутствует
н577	326891.17	1269266.81	Геодезический метод	0.10	Закрепление отсутствует
н578	327288.14	1268722.89	Геодезический метод	0.10	Закрепление отсутствует
н579	327282.65	1268718.95	Геодезический метод	0.10	Закрепление отсутствует
н580	327296.87	1268699.49	Геодезический метод	0.10	Закрепление отсутствует
н581	327310.30	1268708.55	Геодезический метод	0.10	Закрепление отсутствует
н582	327318.35	1268709.95	Геодезический метод	0.10	Закрепление отсутствует
н583	327322.12	1268715.70	Геодезический метод	0.10	Закрепление отсутствует
н584	327303.84	1268740.18	Геодезический метод	0.10	Закрепление отсутствует
н585	327295.01	1268733.83	Геодезический метод	0.10	Закрепление отсутствует
н586	327288.36	1268742.94	Геодезический метод	0.10	Закрепление отсутствует
н587	327023.50	1269105.85	Геодезический метод	0.10	Закрепление отсутствует
н588	327031.58	1269111.75	Геодезический метод	0.10	Закрепление отсутствует
н589	327013.89	1269135.98	Геодезический метод	0.10	Закрепление отсутствует
н590	327021.97	1269141.87	Геодезический метод	0.10	Закрепление отсутствует
н591	327010.18	1269158.03	Геодезический метод	0.10	Закрепление отсутствует
н592	326994.02	1269146.24	Геодезический метод	0.10	Закрепление отсутствует
н593	326903.87	1269269.77	Геодезический метод	0.10	Закрепление отсутствует

2. Сведения о характерных точках границ объекта					
Обозначение характерных точек границ	Координаты, м		Метод определения координат характерной точки	Средняя квадратическая погрешность положения характерной точки (Mt), м	Описание обозначения точки на местности (при наличии)
	X	Y			
1	2	3	4	5	6
н594	326814.56	1269392.14	Геодезический метод	0.10	Закрепление отсутствует
н595	326787.95	1269408.18	Геодезический метод	0.10	Закрепление отсутствует
н596	327037.59	1269833.85	Геодезический метод	0.10	Закрепление отсутствует
н597	327061.67	1269874.92	Геодезический метод	0.10	Закрепление отсутствует
н598	327097.77	1269923.37	Геодезический метод	0.10	Закрепление отсутствует
н599	327175.60	1269859.64	Геодезический метод	0.10	Закрепление отсутствует
н600	327309.81	1269750.33	Геодезический метод	0.10	Закрепление отсутствует
н601	327403.98	1269673.33	Геодезический метод	0.10	Закрепление отсутствует
н602	327547.45	1269555.91	Геодезический метод	0.10	Закрепление отсутствует
н603	327650.27	1269471.58	Геодезический метод	0.10	Закрепление отсутствует
н604	327771.30	1269372.62	Геодезический метод	0.10	Закрепление отсутствует
н605	327828.95	1269325.52	Геодезический метод	0.10	Закрепление отсутствует
н606	327827.62	1269287.86	Геодезический метод	0.10	Закрепление отсутствует
н607	327817.63	1269288.29	Геодезический метод	0.10	Закрепление отсутствует
н608	327816.32	1269258.32	Геодезический метод	0.10	Закрепление отсутствует
н609	327806.38	1269258.75	Геодезический метод	0.10	Закрепление отсутствует
н610	327804.60	1269218.79	Геодезический метод	0.10	Закрепление отсутствует
н611	327818.49	1269216.72	Геодезический метод	0.10	Закрепление отсутствует
н362	327827.44	1269160.28	Геодезический метод	0.10	Закрепление отсутствует
н612	325004.41	1271754.21	Геодезический метод	0.10	Закрепление отсутствует
н613	325006.22	1271769.11	Геодезический метод	0.10	Закрепление отсутствует
н614	325001.54	1271772.24	Геодезический метод	0.10	Закрепление отсутствует
н615	325002.17	1271785.63	Геодезический метод	0.10	Закрепление отсутствует
н616	324997.55	1271774.91	Геодезический метод	0.10	Закрепление отсутствует
н617	324995.58	1271776.22	Геодезический метод	0.10	Закрепление отсутствует

2. Сведения о характерных точках границ объекта					
Обозначение характерных точек границ	Координаты, м		Метод определения координат характерной точки	Средняя квадратическая погрешность положения характерной точки (Mt), м	Описание обозначения точки на местности (при наличии)
	X	Y			
1	2	3	4	5	6
н618	324960.15	1271794.79	Геодезический метод	0.10	Закрепление отсутствует
н619	324956.32	1271787.48	Геодезический метод	0.10	Закрепление отсутствует
н620	324930.43	1271802.03	Геодезический метод	0.10	Закрепление отсутствует
н621	324924.25	1271790.91	Геодезический метод	0.10	Закрепление отсутствует
н622	324895.47	1271806.03	Геодезический метод	0.10	Закрепление отсутствует
н623	324892.63	1271806.04	Геодезический метод	0.10	Закрепление отсутствует
н624	324892.13	1271807.78	Геодезический метод	0.10	Закрепление отсутствует
н625	324666.20	1271926.48	Геодезический метод	0.10	Закрепление отсутствует
н626	324540.61	1272028.19	Геодезический метод	0.10	Закрепление отсутствует
н627	324302.50	1272222.79	Геодезический метод	0.10	Закрепление отсутствует
н628	324109.76	1272260.77	Геодезический метод	0.10	Закрепление отсутствует
н629	324113.62	1272280.39	Геодезический метод	0.10	Закрепление отсутствует
н630	324074.38	1272288.12	Геодезический метод	0.10	Закрепление отсутствует
н631	324072.44	1272278.31	Геодезический метод	0.10	Закрепление отсутствует
н632	324043.02	1272284.06	Геодезический метод	0.10	Закрепление отсутствует
н633	324041.07	1272274.28	Геодезический метод	0.10	Закрепление отсутствует
н634	323187.04	1272440.19	Геодезический метод	0.10	Закрепление отсутствует
н635	323064.10	1272749.55	Геодезический метод	0.10	Закрепление отсутствует
н636	322911.62	1272749.55	Геодезический метод	0.10	Закрепление отсутствует
н637	322901.25	1272704.52	Геодезический метод	0.10	Закрепление отсутствует
н638	322871.36	1272711.94	Геодезический метод	0.10	Закрепление отсутствует
н639	322859.45	1272662.49	Геодезический метод	0.10	Закрепление отсутствует
н640	322893.77	1272654.22	Геодезический метод	0.10	Закрепление отсутствует
н641	322914.80	1272745.55	Геодезический метод	0.10	Закрепление отсутствует
н642	323061.38	1272745.55	Геодезический метод	0.10	Закрепление отсутствует

2. Сведения о характерных точках границ объекта					
Обозначение характерных точек границ	Координаты, м		Метод определения координат характерной точки	Средняя квадратическая погрешность положения характерной точки (Mt), м	Описание обозначения точки на местности (при наличии)
	X	Y			
1	2	3	4	5	6
н643	323183.18	1272439.29	Геодезический метод	0.10	Закрепление отсутствует
н644	324240.93	1272230.84	Геодезический метод	0.10	Закрепление отсутствует
н645	324240.74	1272229.86	Геодезический метод	0.10	Закрепление отсутствует
н646	324249.09	1272228.21	Геодезический метод	0.10	Закрепление отсутствует
н647	324249.28	1272229.19	Геодезический метод	0.10	Закрепление отсутствует
н648	324300.75	1272219.05	Геодезический метод	0.10	Закрепление отсутствует
н649	324471.61	1272079.43	Геодезический метод	0.10	Закрепление отсутствует
н650	324470.97	1272078.65	Геодезический метод	0.10	Закрепление отсутствует
н651	324473.05	1272076.96	Геодезический метод	0.10	Закрепление отсутствует
н652	324473.68	1272077.73	Геодезический метод	0.10	Закрепление отсутствует
н653	324662.82	1271923.17	Геодезический метод	0.10	Закрепление отсутствует
н654	324848.81	1271825.93	Геодезический метод	0.10	Закрепление отсутствует
н655	324848.34	1271825.05	Геодезический метод	0.10	Закрепление отсутствует
н656	324882.21	1271807.34	Геодезический метод	0.10	Закрепление отсутствует
н657	324882.67	1271808.23	Геодезический метод	0.10	Закрепление отсутствует
н658	324965.63	1271764.85	Геодезический метод	0.10	Закрепление отсутствует
н659	324965.17	1271763.97	Геодезический метод	0.10	Закрепление отсутствует
н660	324967.48	1271762.76	Геодезический метод	0.10	Закрепление отсутствует
н661	324967.94	1271763.64	Геодезический метод	0.10	Закрепление отсутствует
н662	324978.83	1271757.95	Геодезический метод	0.10	Закрепление отсутствует
н663	325000.90	1271755.58	Геодезический метод	0.10	Закрепление отсутствует
н664	325000.80	1271754.60	Геодезический метод	0.10	Закрепление отсутствует
н612	325004.41	1271754.21	Геодезический метод	0.10	Закрепление отсутствует
н665	325005.82	1271717.76	Геодезический метод	0.10	Закрепление отсутствует
н666	325007.55	1271736.10	Геодезический метод	0.10	Закрепление отсутствует

2. Сведения о характерных точках границ объекта					
Обозначение характерных точек границ	Координаты, м		Метод определения координат характерной точки	Средняя квадратическая погрешность положения характерной точки (Mt), м	Описание обозначения точки на местности (при наличии)
	X	Y			
1	2	3	4	5	6
н667	325008.15	1271744.72	Геодезический метод	0.10	Закрепление отсутствует
н668	325007.38	1271744.81	Геодезический метод	0.10	Закрепление отсутствует
н669	325007.60	1271746.89	Геодезический метод	0.10	Закрепление отсутствует
н670	325008.32	1271746.79	Геодезический метод	0.10	Закрепление отсутствует
н671	325008.50	1271749.74	Геодезический метод	0.10	Закрепление отсутствует
н672	325003.93	1271750.23	Геодезический метод	0.10	Закрепление отсутствует
н673	325000.51	1271750.60	Геодезический метод	0.10	Закрепление отсутствует
н674	325000.40	1271749.61	Геодезический метод	0.10	Закрепление отсутствует
н675	324977.05	1271752.11	Геодезический метод	0.10	Закрепление отсутствует
н676	324659.50	1271918.14	Геодезический метод	0.10	Закрепление отсутствует
н677	324298.11	1272213.46	Геодезический метод	0.10	Закрепление отсутствует
н678	323178.82	1272434.03	Геодезический метод	0.10	Закрепление отсутствует
н679	323057.31	1272739.55	Геодезический метод	0.10	Закрепление отсутствует
н680	322919.58	1272739.55	Геодезический метод	0.10	Закрепление отсутствует
н681	322899.62	1272652.88	Геодезический метод	0.10	Закрепление отсутствует
н682	322908.67	1272650.78	Геодезический метод	0.10	Закрепление отсутствует
н683	322916.76	1272682.74	Геодезический метод	0.10	Закрепление отсутствует
н684	322909.15	1272684.14	Геодезический метод	0.10	Закрепление отсутствует
н685	322921.17	1272737.55	Геодезический метод	0.10	Закрепление отсутствует
н686	323055.96	1272737.55	Геодезический метод	0.10	Закрепление отсутствует
н687	323177.66	1272432.49	Геодезический метод	0.10	Закрепление отсутствует
н688	323190.53	1272429.95	Геодезический метод	0.10	Закрепление отсутствует
н689	323358.21	1272396.81	Геодезический метод	0.10	Закрепление отсутствует
н690	323592.01	1272350.70	Геодезический метод	0.10	Закрепление отсутствует
н691	323892.04	1272291.49	Геодезический метод	0.10	Закрепление отсутствует

2. Сведения о характерных точках границ объекта					
Обозначение характерных точек границ	Координаты, м		Метод определения координат характерной точки	Средняя квадратическая погрешность положения характерной точки (Mt), м	Описание обозначения точки на местности (при наличии)
	X	Y			
1	2	3	4	5	6
н692	324119.11	1272246.24	Геодезический метод	0.10	Закрепление отсутствует
н693	324297.23	1272211.59	Геодезический метод	0.10	Закрепление отсутствует
н694	324365.62	1272155.33	Геодезический метод	0.10	Закрепление отсутствует
н695	324492.67	1272052.19	Геодезический метод	0.10	Закрепление отсутствует
н696	324613.73	1271953.86	Геодезический метод	0.10	Закрепление отсутствует
н697	324659.63	1271916.44	Геодезический метод	0.10	Закрепление отсутствует
н698	324975.27	1271750.78	Геодезический метод	0.10	Закрепление отсутствует
н699	324973.51	1271737.30	Геодезический метод	0.10	Закрепление отсутствует
н700	324984.43	1271732.27	Геодезический метод	0.10	Закрепление отсутствует
н701	324991.50	1271694.45	Геодезический метод	0.10	Закрепление отсутствует
н702	324994.09	1271694.53	Геодезический метод	0.10	Закрепление отсутствует
н703	324994.42	1271708.41	Геодезический метод	0.10	Закрепление отсутствует
н704	324992.03	1271728.76	Геодезический метод	0.10	Закрепление отсутствует
н665	325005.82	1271717.76	Геодезический метод	0.10	Закрепление отсутствует
н705	322905.34	1272486.13	Геодезический метод	0.10	Закрепление отсутствует
н706	322906.48	1272491.51	Геодезический метод	0.10	Закрепление отсутствует
н707	322911.78	1272516.40	Геодезический метод	0.10	Закрепление отсутствует
н708	322870.19	1272525.10	Геодезический метод	0.10	Закрепление отсутствует
н709	322869.01	1272519.97	Геодезический метод	0.10	Закрепление отсутствует
н710	322833.88	1272502.01	Геодезический метод	0.10	Закрепление отсутствует
н711	322562.33	1272555.52	Геодезический метод	0.10	Закрепление отсутствует
н712	322555.95	1272550.00	Геодезический метод	0.10	Закрепление отсутствует
н713	322526.76	1272524.72	Геодезический метод	0.10	Закрепление отсутствует
н714	322253.39	1272288.02	Геодезический метод	0.10	Закрепление отсутствует
н715	322186.38	1272229.99	Геодезический метод	0.10	Закрепление отсутствует

2. Сведения о характерных точках границ объекта					
Обозначение характерных точек границ	Координаты, м		Метод определения координат характерной точки	Средняя квадратическая погрешность положения характерной точки (Mt), м	Описание обозначения точки на местности (при наличии)
	X	Y			
1	2	3	4	5	6
н716	322102.38	1272157.26	Геодезический метод	0.10	Закрепление отсутствует
н717	322091.16	1272147.55	Геодезический метод	0.10	Закрепление отсутствует
н718	321870.36	1271956.37	Геодезический метод	0.10	Закрепление отсутствует
н719	321863.93	1271950.80	Геодезический метод	0.10	Закрепление отсутствует
н720	321784.43	1271881.02	Геодезический метод	0.10	Закрепление отсутствует
н721	321819.55	1271821.87	Геодезический метод	0.10	Закрепление отсутствует
н722	321791.93	1271799.81	Геодезический метод	0.10	Закрепление отсутствует
н723	321846.14	1271682.69	Геодезический метод	0.10	Закрепление отсутствует
н724	321850.24	1271673.84	Геодезический метод	0.10	Закрепление отсутствует
н725	321851.32	1271674.45	Геодезический метод	0.10	Закрепление отсутствует
н726	321852.97	1271675.19	Геодезический метод	0.10	Закрепление отсутствует
н727	321854.88	1271675.78	Геодезический метод	0.10	Закрепление отсутствует
н728	321856.85	1271675.98	Геодезический метод	0.10	Закрепление отсутствует
н729	321858.84	1271675.78	Геодезический метод	0.10	Закрепление отсутствует
н730	321860.75	1271675.19	Геодезический метод	0.10	Закрепление отсутствует
н731	321862.50	1271674.24	Геодезический метод	0.10	Закрепление отсутствует
н732	321864.03	1271672.95	Геодезический метод	0.10	Закрепление отсутствует
н733	321865.27	1271671.39	Геодезический метод	0.10	Закрепление отсутствует
н734	321866.23	1271669.52	Геодезический метод	0.10	Закрепление отсутствует
н735	321866.95	1271667.56	Геодезический метод	0.10	Закрепление отсутствует
н736	321867.25	1271665.58	Геодезический метод	0.10	Закрепление отсутствует
н737	321867.15	1271663.60	Геодезический метод	0.10	Закрепление отсутствует
н738	321866.65	1271661.65	Геодезический метод	0.10	Закрепление отсутствует
н739	321865.78	1271659.85	Геодезический метод	0.10	Закрепление отсутствует
н740	321864.58	1271658.27	Геодезический метод	0.10	Закрепление отсутствует

2. Сведения о характерных точках границ объекта					
Обозначение характерных точек границ	Координаты, м		Метод определения координат характерной точки	Средняя квадратическая погрешность положения характерной точки (Mt), м	Описание обозначения точки на местности (при наличии)
	X	Y			
1	2	3	4	5	6
н741	321863.08	1271656.95	Геодезический метод	0.10	Закрепление отсутствует
н742	321861.34	1271655.95	Геодезический метод	0.10	Закрепление отсутствует
н743	321859.70	1271655.22	Геодезический метод	0.10	Закрепление отсутствует
н744	321857.79	1271654.63	Геодезический метод	0.10	Закрепление отсутствует
н745	321855.81	1271654.43	Геодезический метод	0.10	Закрепление отсутствует
н746	321853.82	1271654.63	Геодезический метод	0.10	Закрепление отсутствует
н747	321851.91	1271655.22	Геодезический метод	0.10	Закрепление отсутствует
н748	321850.15	1271656.18	Геодезический метод	0.10	Закрепление отсутствует
н749	321848.63	1271657.46	Геодезический метод	0.10	Закрепление отсутствует
н750	321847.39	1271659.02	Геодезический метод	0.10	Закрепление отсутствует
н751	321846.43	1271660.89	Геодезический метод	0.10	Закрепление отсутствует
н752	321845.71	1271662.85	Геодезический метод	0.10	Закрепление отсутствует
н753	321845.41	1271664.83	Геодезический метод	0.10	Закрепление отсутствует
н754	321845.51	1271666.81	Геодезический метод	0.10	Закрепление отсутствует
н755	321846.01	1271668.76	Геодезический метод	0.10	Закрепление отсутствует
н756	321846.56	1271669.89	Геодезический метод	0.10	Закрепление отсутствует
н757	321845.14	1271672.95	Геодезический метод	0.10	Закрепление отсутствует
н758	321844.23	1271672.53	Геодезический метод	0.10	Закрепление отсутствует
н759	321841.41	1271678.62	Геодезический метод	0.10	Закрепление отсутствует
н760	321842.32	1271679.05	Геодезический метод	0.10	Закрепление отсутствует
н761	321842.02	1271679.69	Геодезический метод	0.10	Закрепление отсутствует
н762	321839.76	1271684.57	Геодезический метод	0.10	Закрепление отсутствует
н763	321838.85	1271684.15	Геодезический метод	0.10	Закрепление отсутствует
н764	321784.51	1271801.56	Геодезический метод	0.10	Закрепление отсутствует
н765	321792.25	1271807.74	Геодезический метод	0.10	Закрепление отсутствует

2. Сведения о характерных точках границ объекта					
Обозначение характерных точек границ	Координаты, м		Метод определения координат характерной точки	Средняя квадратическая погрешность положения характерной точки (Mt), м	Описание обозначения точки на местности (при наличии)
	X	Y			
1	2	3	4	5	6
н766	321792.87	1271806.97	Геодезический метод	0.10	Закрепление отсутствует
н767	321813.02	1271823.06	Геодезический метод	0.10	Закрепление отсутствует
н768	321780.45	1271877.92	Геодезический метод	0.10	Закрепление отсутствует
н769	321779.59	1271877.41	Геодезический метод	0.10	Закрепление отсутствует
н770	321776.72	1271882.24	Геодезический метод	0.10	Закрепление отсутствует
н771	321799.23	1271902.00	Геодезический метод	0.10	Закрепление отсутствует
н772	321799.89	1271901.25	Геодезический метод	0.10	Закрепление отсутствует
н773	321854.13	1271948.86	Геодезический метод	0.10	Закрепление отсутствует
н774	321860.63	1271954.57	Геодезический метод	0.10	Закрепление отсутствует
н775	321889.89	1271979.90	Геодезический метод	0.10	Закрепление отсутствует
н776	321889.24	1271980.66	Геодезический метод	0.10	Закрепление отсутствует
н777	321898.40	1271988.59	Геодезический метод	0.10	Закрепление отсутствует
н778	321899.05	1271987.83	Геодезический метод	0.10	Закрепление отсутствует
н779	321982.37	1272059.98	Геодезический метод	0.10	Закрепление отсутствует
н780	321981.72	1272060.73	Геодезический метод	0.10	Закрепление отсутствует
н781	321985.62	1272064.11	Геодезический метод	0.10	Закрепление отсутствует
н782	321986.28	1272063.36	Геодезический метод	0.10	Закрепление отсутствует
н783	322031.15	1272102.21	Геодезический метод	0.10	Закрепление отсутствует
н784	322030.50	1272102.97	Геодезический метод	0.10	Закрепление отсутствует
н785	322077.73	1272143.87	Геодезический метод	0.10	Закрепление отсутствует
н786	322078.38	1272143.11	Геодезический метод	0.10	Закрепление отсутствует
н787	322088.71	1272152.05	Геодезический метод	0.10	Закрепление отсутствует
н788	322088.05	1272152.80	Геодезический метод	0.10	Закрепление отсутствует
н789	322107.28	1272169.45	Геодезический метод	0.10	Закрепление отсутствует
н790	322180.07	1272232.48	Геодезический метод	0.10	Закрепление отсутствует

2. Сведения о характерных точках границ объекта					
Обозначение характерных точек границ	Координаты, м		Метод определения координат характерной точки	Средняя квадратическая погрешность положения характерной точки (M _t), м	Описание обозначения точки на местности (при наличии)
	X	Y			
1	2	3	4	5	6
н791	321786.34	1272483.20	Геодезический метод	0.10	Закрепление отсутствует
н792	321779.39	1272487.62	Геодезический метод	0.10	Закрепление отсутствует
н793	321777.81	1272486.40	Геодезический метод	0.10	Закрепление отсутствует
н794	321776.01	1272485.53	Геодезический метод	0.10	Закрепление отсутствует
н795	321774.08	1272485.04	Геодезический метод	0.10	Закрепление отсутствует
н796	321771.98	1272484.92	Геодезический метод	0.10	Закрепление отсутствует
н797	321769.89	1272485.07	Геодезический метод	0.10	Закрепление отсутствует
н798	321767.97	1272485.60	Геодезический метод	0.10	Закрепление отсутствует
н799	321766.19	1272486.51	Геодезический метод	0.10	Закрепление отсутствует
н800	321764.62	1272487.75	Геодезический метод	0.10	Закрепление отсутствует
н801	321763.34	1272489.27	Геодезический метод	0.10	Закрепление отсутствует
н802	321763.13	1272489.66	Геодезический метод	0.10	Закрепление отсутствует
н803	321755.59	1272489.66	Геодезический метод	0.10	Закрепление отсутствует
н804	321755.59	1272502.76	Геодезический метод	0.10	Закрепление отсутствует
н805	321754.43	1272502.76	Геодезический метод	0.10	Закрепление отсутствует
н806	321753.43	1272503.03	Геодезический метод	0.10	Закрепление отсутствует
н807	321752.70	1272503.76	Геодезический метод	0.10	Закрепление отсутствует
н808	321752.43	1272504.76	Геодезический метод	0.10	Закрепление отсутствует
н809	321752.70	1272505.76	Геодезический метод	0.10	Закрепление отсутствует
н810	321753.43	1272506.50	Геодезический метод	0.10	Закрепление отсутствует
н811	321754.43	1272506.76	Геодезический метод	0.10	Закрепление отсутствует
н812	321774.29	1272506.75	Геодезический метод	0.10	Закрепление отсутствует
н813	321776.18	1272505.85	Геодезический метод	0.10	Закрепление отсутствует
н814	321777.97	1272504.94	Геодезический метод	0.10	Закрепление отсутствует
н815	321779.53	1272503.70	Геодезический метод	0.10	Закрепление отсутствует

2. Сведения о характерных точках границ объекта					
Обозначение характерных точек границ	Координаты, м		Метод определения координат характерной точки	Средняя квадратическая погрешность положения характерной точки (Mt), м	Описание обозначения точки на местности (при наличии)
	X	Y			
1	2	3	4	5	6
н816	321780.82	1272502.17	Геодезический метод	0.10	Закрепление отсутствует
н817	321781.78	1272500.42	Геодезический метод	0.10	Закрепление отсутствует
н818	321782.37	1272498.51	Геодезический метод	0.10	Закрепление отсутствует
н819	321782.57	1272496.53	Геодезический метод	0.10	Закрепление отсутствует
н820	321782.57	1272494.73	Геодезический метод	0.10	Закрепление отсутствует
н821	321782.33	1272492.75	Геодезический метод	0.10	Закрепление отсутствует
н822	321782.08	1272491.84	Геодезический метод	0.10	Закрепление отсутствует
н823	321785.79	1272489.47	Геодезический метод	0.10	Закрепление отсутствует
н824	321788.37	1272487.83	Геодезический метод	0.10	Закрепление отсутствует
н825	321788.96	1272488.64	Геодезический метод	0.10	Закрепление отсутствует
н826	322184.81	1272236.57	Геодезический метод	0.10	Закрепление отсутствует
н827	322522.09	1272528.61	Геодезический метод	0.10	Закрепление отсутствует
н828	322522.74	1272527.84	Геодезический метод	0.10	Закрепление отсутствует
н829	322524.03	1272528.96	Геодезический метод	0.10	Закрепление отсутствует
н830	322530.35	1272534.43	Геодезический метод	0.10	Закрепление отсутствует
н831	322529.69	1272535.19	Геодезический метод	0.10	Закрепление отсутствует
н832	322548.26	1272551.27	Геодезический метод	0.10	Закрепление отсутствует
н833	322560.62	1272561.97	Геодезический метод	0.10	Закрепление отсутствует
н834	322833.00	1272508.29	Геодезический метод	0.10	Закрепление отсутствует
н835	322840.79	1272512.28	Геодезический метод	0.10	Закрепление отсутствует
н836	322841.24	1272511.39	Геодезический метод	0.10	Закрепление отсутствует
н837	322844.45	1272513.03	Геодезический метод	0.10	Закрепление отсутствует
н838	322844.01	1272513.92	Геодезический метод	0.10	Закрепление отсутствует
н839	322863.79	1272524.04	Геодезический метод	0.10	Закрепление отсутствует
н840	322864.32	1272526.32	Геодезический метод	0.10	Закрепление отсутствует

2. Сведения о характерных точках границ объекта					
Обозначение характерных точек границ	Координаты, м		Метод определения координат характерной точки	Средняя квадратическая погрешность положения характерной точки (Mt), м	Описание обозначения точки на местности (при наличии)
	X	Y			
1	2	3	4	5	6
н841	322852.57	1272528.78	Геодезический метод	0.10	Закрепление отсутствует
н842	322832.14	1272512.54	Геодезический метод	0.10	Закрепление отсутствует
н843	322559.48	1272566.27	Геодезический метод	0.10	Закрепление отсутствует
н844	322543.14	1272552.12	Геодезический метод	0.10	Закрепление отсутствует
н845	322521.29	1272533.20	Геодезический метод	0.10	Закрепление отсутствует
н846	322183.77	1272240.97	Геодезический метод	0.10	Закрепление отсутствует
н847	321785.25	1272495.73	Геодезический метод	0.10	Закрепление отсутствует
н848	321783.76	1272496.68	Геодезический метод	0.10	Закрепление отсутствует
н849	321783.50	1272500.31	Геодезический метод	0.10	Закрепление отсутствует
н850	321777.21	1272508.92	Геодезический метод	0.10	Закрепление отсутствует
н851	321755.77	1272508.83	Геодезический метод	0.10	Закрепление отсутствует
н852	321746.57	1272501.99	Геодезический метод	0.10	Закрепление отсутствует
н853	321746.08	1272498.60	Геодезический метод	0.10	Закрепление отсутствует
н854	321753.84	1272486.40	Геодезический метод	0.10	Закрепление отсутствует
н855	321756.26	1272480.50	Геодезический метод	0.10	Закрепление отсутствует
н856	321784.17	1272482.18	Геодезический метод	0.10	Закрепление отсутствует
н857	321786.56	1272480.65	Геодезический метод	0.10	Закрепление отсутствует
н858	322174.19	1272232.85	Геодезический метод	0.10	Закрепление отсутствует
н859	322115.10	1272181.53	Геодезический метод	0.10	Закрепление отсутствует
н860	322101.99	1272196.63	Геодезический метод	0.10	Закрепление отсутствует
н861	322071.79	1272170.40	Геодезический метод	0.10	Закрепление отсутствует
н862	322078.35	1272162.85	Геодезический метод	0.10	Закрепление отсутствует
н863	322055.70	1272143.17	Геодезический метод	0.10	Закрепление отсутствует
н864	322062.26	1272135.62	Геодезический метод	0.10	Закрепление отсутствует
н865	322055.26	1272129.54	Геодезический метод	0.10	Закрепление отсутствует

2. Сведения о характерных точках границ объекта					
Обозначение характерных точек границ	Координаты, м		Метод определения координат характерной точки	Средняя квадратическая погрешность положения характерной точки (Mt), м	Описание обозначения точки на местности (при наличии)
	X	Y			
1	2	3	4	5	6
н866	321844.30	1271946.29	Геодезический метод	0.10	Закрепление отсутствует
н867	321845.11	1271944.69	Геодезический метод	0.10	Закрепление отсутствует
н868	321839.43	1271942.06	Геодезический метод	0.10	Закрепление отсутствует
н869	321773.81	1271885.06	Геодезический метод	0.10	Закрепление отсутствует
н870	321778.42	1271871.46	Геодезический метод	0.10	Закрепление отсутствует
н871	321806.47	1271824.23	Геодезический метод	0.10	Закрепление отсутствует
н872	321780.36	1271803.37	Геодезический метод	0.10	Закрепление отсутствует
н873	321838.72	1271677.30	Геодезический метод	0.10	Закрепление отсутствует
н874	321841.00	1271672.38	Геодезический метод	0.10	Закрепление отсутствует
н875	321843.79	1271666.35	Геодезический метод	0.10	Закрепление отсутствует
н876	321840.10	1271664.51	Геодезический метод	0.10	Закрепление отсутствует
н877	321841.34	1271662.03	Геодезический метод	0.10	Закрепление отсутствует
н878	321836.38	1271659.57	Геодезический метод	0.10	Закрепление отсутствует
н879	321851.96	1271628.04	Геодезический метод	0.10	Закрепление отсутствует
н880	321854.96	1271634.43	Геодезический метод	0.10	Закрепление отсутствует
н881	321858.96	1271642.94	Геодезический метод	0.10	Закрепление отсутствует
н882	321876.79	1271651.84	Геодезический метод	0.10	Закрепление отсутствует
н883	321862.54	1271680.57	Геодезический метод	0.10	Закрепление отсутствует
н884	321851.66	1271675.53	Геодезический метод	0.10	Закрепление отсутствует
н885	321847.79	1271683.89	Геодезический метод	0.10	Закрепление отсутствует
н886	321794.40	1271799.23	Геодезический метод	0.10	Закрепление отсутствует
н887	321822.21	1271821.23	Геодезический метод	0.10	Закрепление отсутствует
н888	321786.32	1271881.83	Геодезический метод	0.10	Закрепление отсутствует
н889	321796.81	1271890.44	Геодезический метод	0.10	Закрепление отсутствует
н890	321868.01	1271951.68	Геодезический метод	0.10	Закрепление отсутствует

2. Сведения о характерных точках границ объекта

Обозначение характерных точек границ	Координаты, м		Метод определения координат характерной точки	Средняя квадратическая погрешность положения характерной точки (Mt), м	Описание обозначения точки на местности (при наличии)
	X	Y			
1	2	3	4	5	6
н891	321876.97	1271959.43	Геодезический метод	0.10	Закрепление отсутствует
н892	321926.12	1272001.96	Геодезический метод	0.10	Закрепление отсутствует
н893	322056.73	1272115.05	Геодезический метод	0.10	Закрепление отсутствует
н894	322098.69	1272151.33	Геодезический метод	0.10	Закрепление отсутствует
н895	322195.00	1272234.59	Геодезический метод	0.10	Закрепление отсутствует
н896	322338.76	1272359.23	Геодезический метод	0.10	Закрепление отсутствует
н897	322370.79	1272386.98	Геодезический метод	0.10	Закрепление отсутствует
н898	322446.14	1272452.26	Геодезический метод	0.10	Закрепление отсутствует
н899	322527.86	1272523.02	Геодезический метод	0.10	Закрепление отсутствует
н900	322558.52	1272549.57	Геодезический метод	0.10	Закрепление отсутствует
н901	322562.91	1272553.37	Геодезический метод	0.10	Закрепление отсутствует
н902	322688.20	1272528.94	Геодезический метод	0.10	Закрепление отсутствует
н903	322832.51	1272500.47	Геодезический метод	0.10	Закрепление отсутствует
н904	322836.06	1272499.77	Геодезический метод	0.10	Закрепление отсутствует
н705	322905.34	1272486.13	Геодезический метод	0.10	Закрепление отсутствует

3. Сведения о характерных точках части (частей) границы объекта

Обозначение характерных точек части границы	Координаты, м		Метод определения координат характерной точки	Средняя квадратическая погрешность положения характерной точки (Mt), м	Описание обозначения точки на местности (при наличии)
	X	Y			
1	2	3	4	5	6
-	-	-	-	-	-

Раздел 3

Сведения о местоположении измененных (уточненных) границ объекта

1. Система координат -

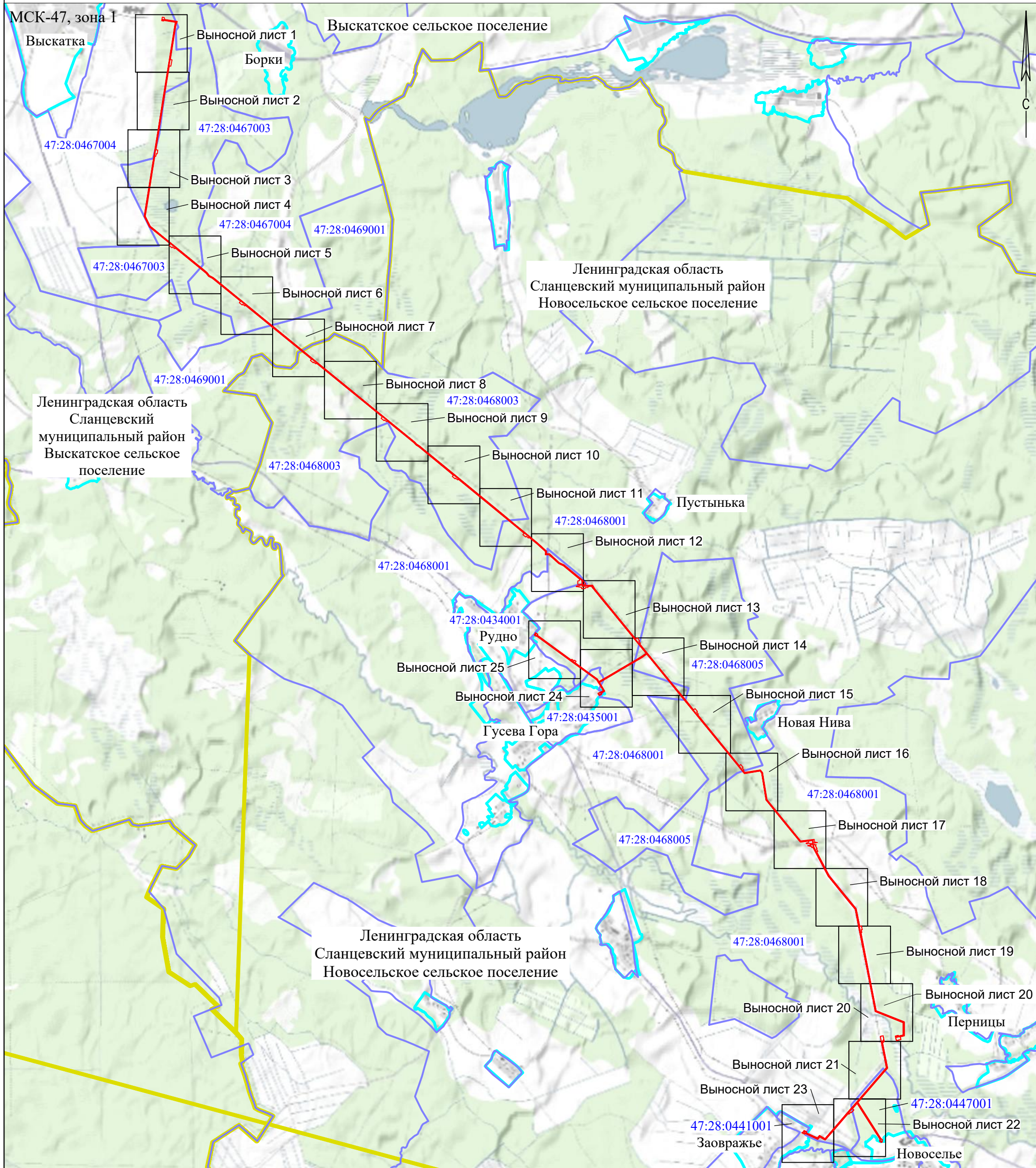
2. Сведения о характерных точках границ объекта

Обозначение характерных точек границ	Существующие координаты, м		Измененные (уточненные) координаты, м		Метод определения координат характерной точки	Средняя квадратическая погрешность положения характерной точки (M _t), м	Описание обозначения точки на местности (при наличии)
	X	Y	X	Y			
1	2	3	4	5	6	7	8
-	-	-	-	-	-	-	

3. Сведения о характерных точках части (частей) границы объекта

Обозначение характерных точек части границы	Существующие координаты, м		Измененные (уточненные) координаты, м		Метод определения координат характерной точки	Средняя квадратическая погрешность положения характерной точки (M _t), м	Описание обозначения точки на местности (при наличии)
	X	Y	X	Y			
1	2	3	4	5	6	7	8
-	-	-	-	-	-	-	

Схема расположения границ публичного сервитута



Масштаб 1:40 000

Условные обозначения











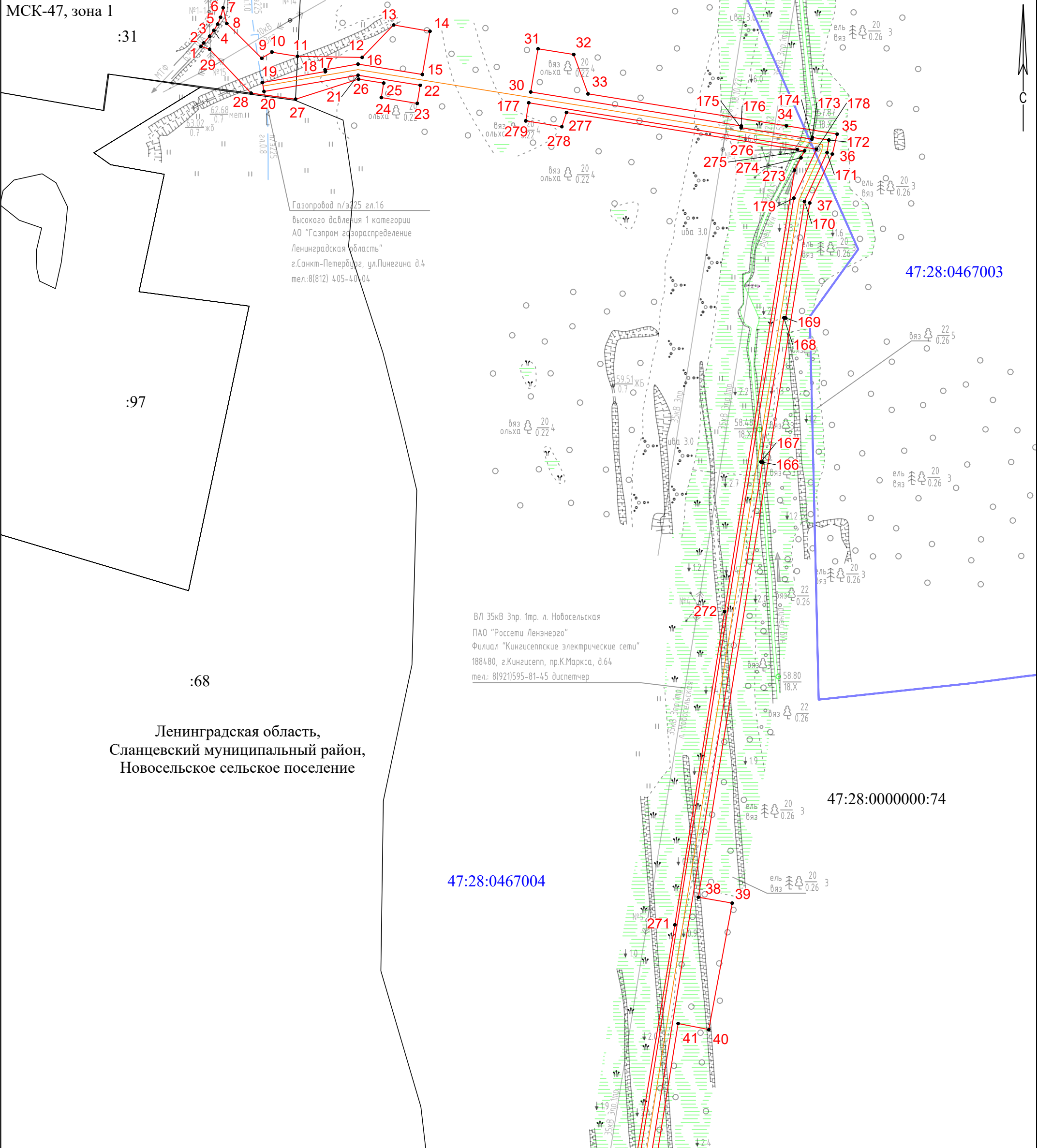
- | | | | | |
|---|--|---|---------------|---|
|  | - Проектные границы публичного сервитута |  | 47:28:0467004 | - Номер кадастрового квартала |
|  | - Часть границы, сведения ЕГРН о которой позволяют однозначно определить ее положение на местности |  | :31 | - Кадастровый номер земельного участка |
|  | - Проектное местоположение газопровода |  | • | - Характерная точка границы, сведения о которой позволяют однозначно определить ее положение на местности |
|  | - Граница кадастрового квартала |  | 1 | - Обозначение новой характерной точки |
|  | - Граница населенного пункта | | | |
|  | - Граница муниципального образования | | | |

Схема расположения границ публичного сервитута

Выносной лист 1

МСК-47, зона 1



Газопровод п/э 25 гл.16
высокого давления 1 категории
АО "Газпром газораспределение
Ленинградская область"
г.Санкт-Петербург, ул.Пинегина д.4
тел.:8(812) 405-40-04

ВЛ 35кВ Зпр. 1тр. л. Новосельская
ПАО "Россети Ленэнерго"
Филиал "Кингисеппские электрические сети"
188480, г.Кингисепп, пр.К.Маркса, д.64
тел.: 8(921)595-81-45 диспетчер

Ленинградская область,
Сланцевский муниципальный район,
Новосельское сельское поселение

47:28:0467004

47:28:0000000:74

Масштаб 1:2000

Условные обозначения

- - Проектные границы публичного сервитута
- - Часть границы, сведения ЕГРН о которой позволяют однозначно определить ее положение на местности
- - Проектное местоположение газопровода
- - Граница кадастрового квартала
- - Граница населенного пункта
- - Граница муниципального образования

47:28:0467004

- Номер кадастрового квартала

:31

- Кадастровый номер земельного участка

•

- Характерная точка границы, сведения о которой позволяют однозначно определить ее положение на местности

1

- Обозначение новой характерной точки

Схема расположения границ публичного сервитута

Выносной лист 2

МСК-47, зона 1

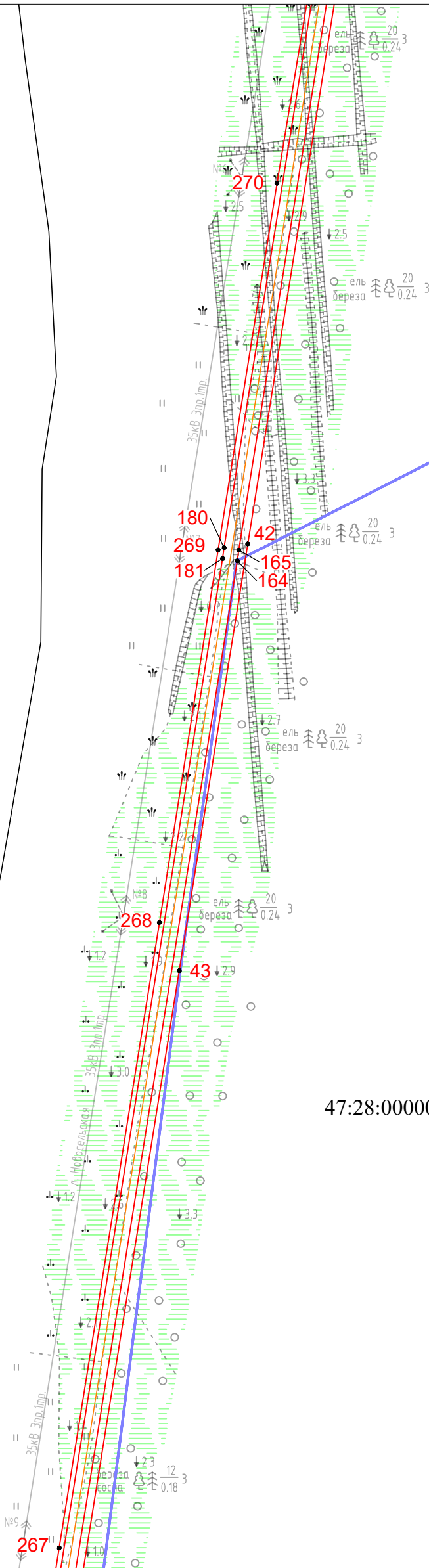
:68

47:28:0467004

47:28:0467003

Ленинградская область,
Сланцевский муниципальный район,
Новосельское сельское поселение

47:28:0000000:74



Масштаб 1:2000

Условные обозначения

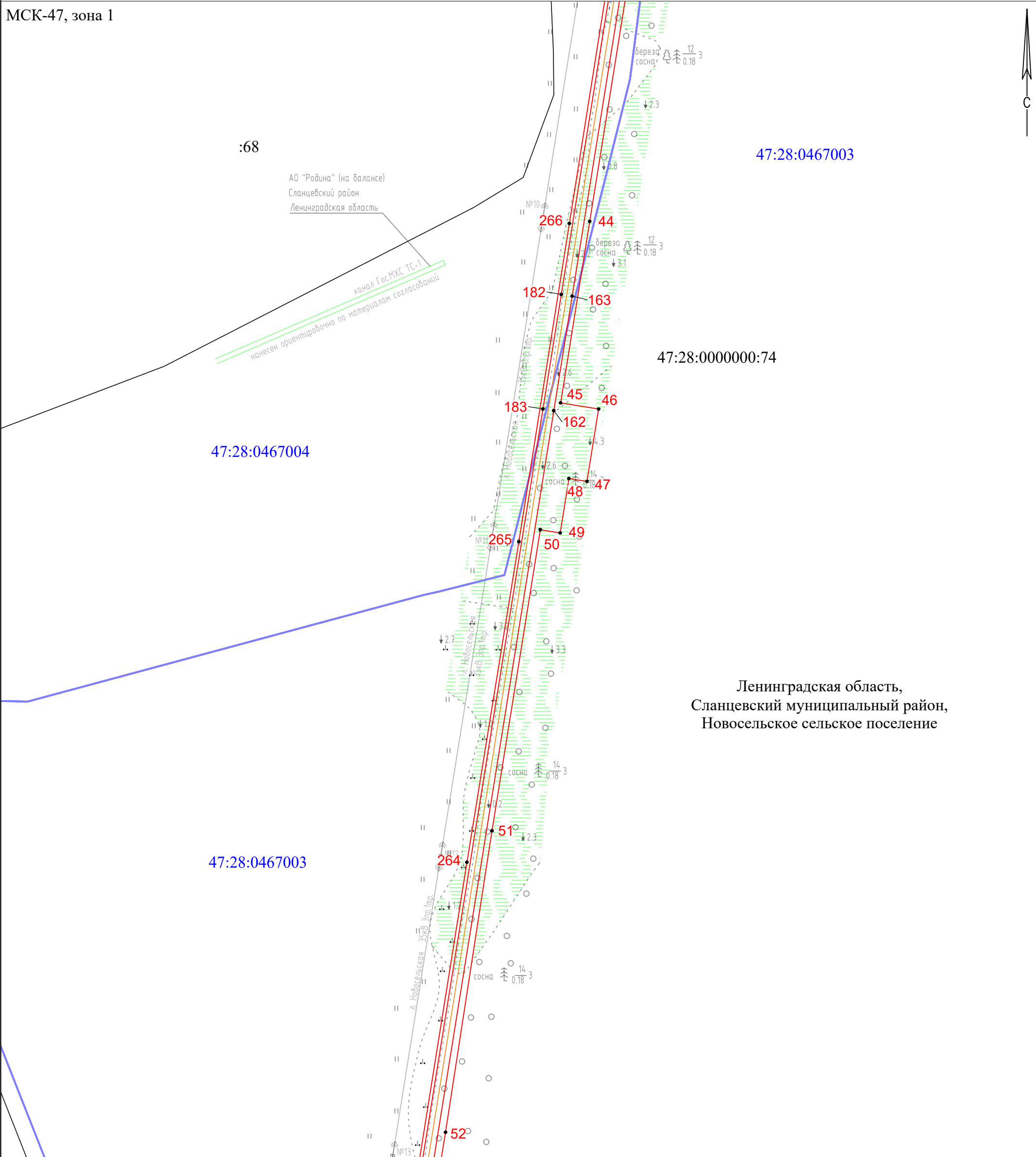
- - Проектные границы публичного сервитута
- - Часть границы, сведения ЕГРН о которой позволяют однозначно определить ее положение на местности
- - Проектное местоположение газопровода
- - Граница кадастрового квартала
- - Граница населенного пункта
- - Граница муниципального образования

- 47:28:0467004 - Номер кадастрового квартала
- :31 - Кадастровый номер земельного участка
- - Характерная точка границы, сведения о которой позволяют однозначно определить ее положение на местности
- 1 - Обозначение новой характерной точки

Схема расположения границ публичного сервитута

Выносной лист 3

МСК-47, зона I



Ленинградская область,
Сланцевский муниципальный район,
Новосельское сельское поселение

Масштаб 1:2000

Условные обозначения







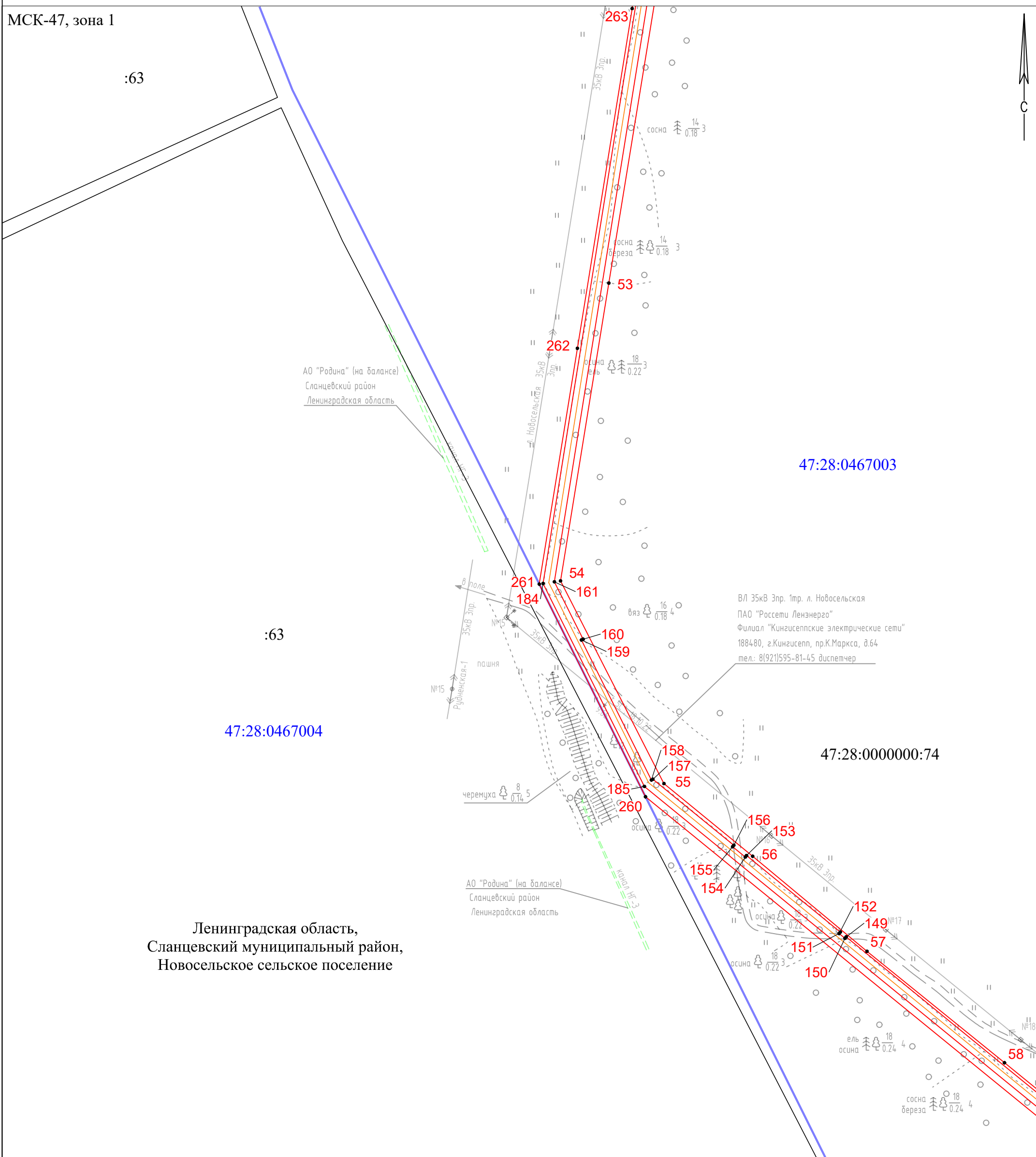
- | | | | |
|---|--|---------------|---|
|  | - Проектные границы публичного сервитута | 47:28:0467004 | - Номер кадастрового квартала |
|  | - Часть границы, сведения ЕГРН о которой позволяют однозначно определить ее положение на местности | :31 | - Кадастровый номер земельного участка |
|  | - Проектное местоположение газопровода | • | - Характерная точка границы, сведения о которой позволяют однозначно определить ее положение на местности |
|  | - Граница кадастрового квартала | 1 | - Обозначение новой характерной точки |
|  | - Граница населенного пункта | | |
|  | - Граница муниципального образования | | |

Схема расположения границ публичного сервитута

Выносной лист 4

МСК-47, зона I

:63



:63

47:28:0467004

47:28:0467003

47:28:0000000:74

Ленинградская область,
Сланцевский муниципальный район,
Новосельское сельское поселение

Масштаб 1:2000

Условные обозначения

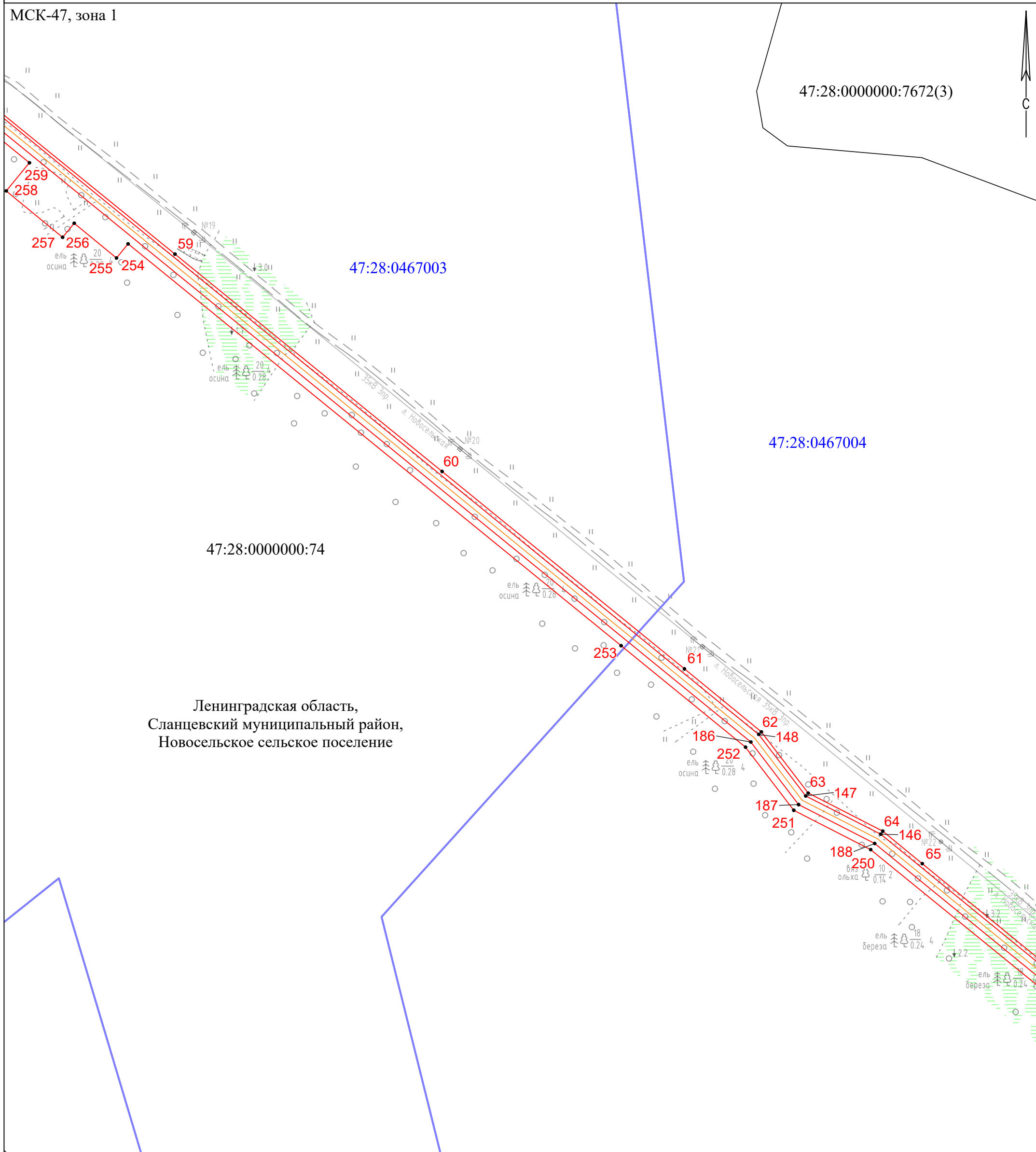
- - Проектные границы публичного сервитута
- - Часть границы, сведения ЕГРН о которой позволяют однозначно определить ее положение на местности
- - Проектное местоположение газопровода
- - Граница кадастрового квартала
- - Граница населенного пункта
- - Граница муниципального образования

- 47:28:0467004 - Номер кадастрового квартала
- :31 - Кадастровый номер земельного участка
- - Характерная точка границы, сведения о которой позволяют однозначно определить ее положение на местности
- 1 - Обозначение новой характерной точки

Схема расположения границ публичного сервитута

Выносной лист 5

МСК-47, зона 1



Условные обозначения











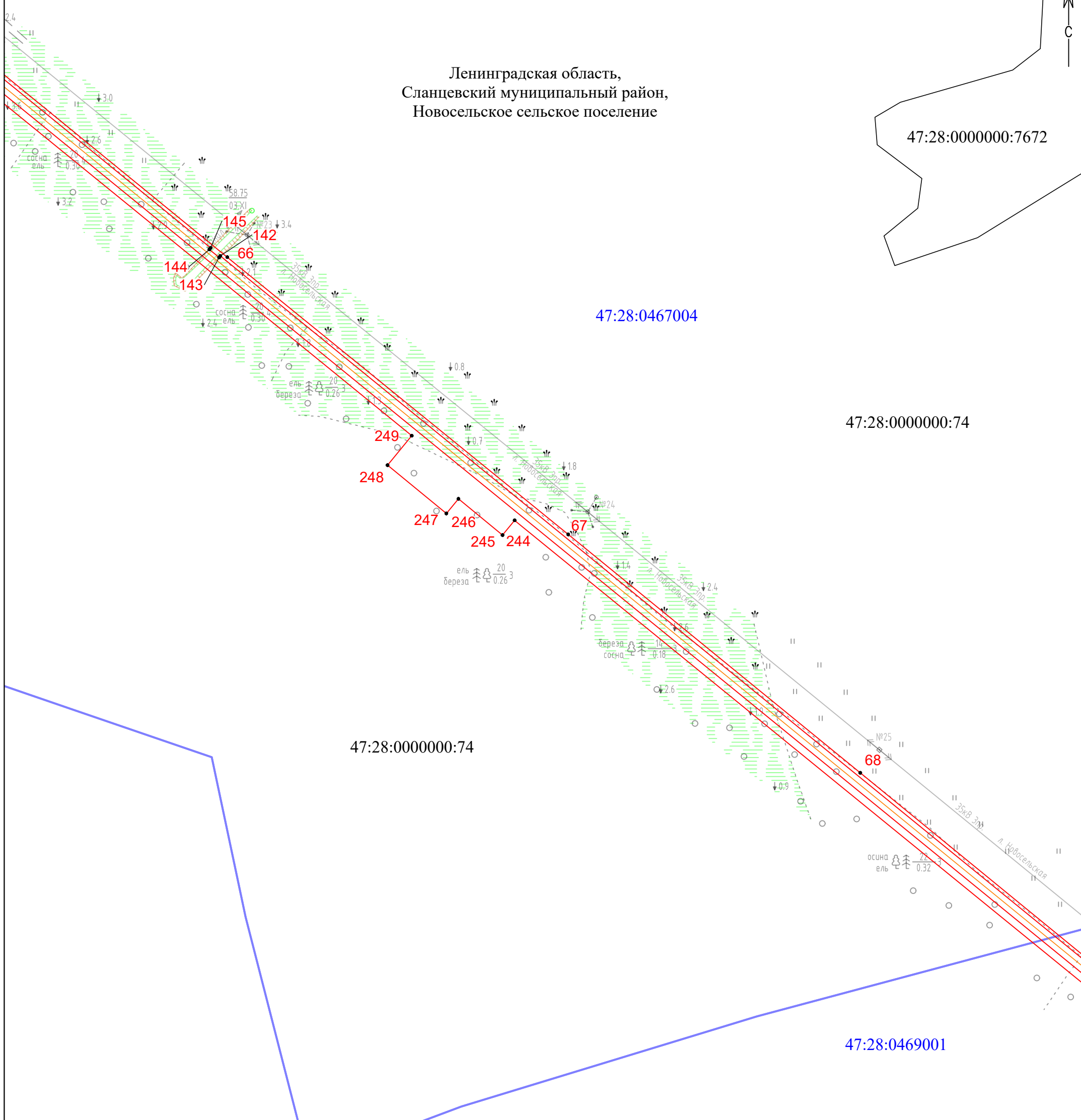
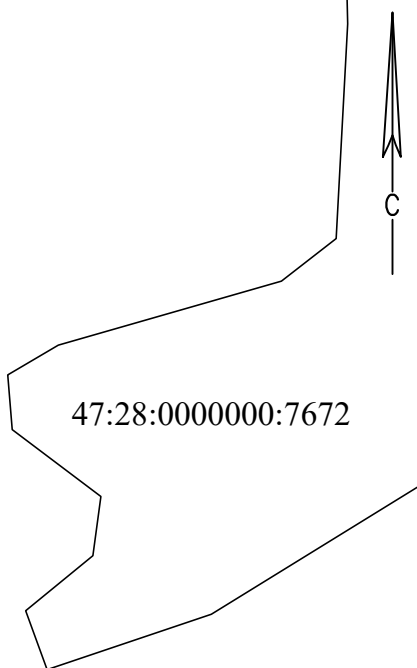
- | | | | | |
|---|--|---|---------------|---|
|  | - Проектные границы публичного сервитута |  | 47:28:0467004 | - Номер кадастрового квартала |
|  | - Часть границы, сведения ЕГРН о которой позволяют однозначно определить ее положение на местности |  | :31 | - Кадастровый номер земельного участка |
|  | - Проектное местоположение газопровода |  | • | - Характерная точка границы, сведения о которой позволяют однозначно определить ее положение на местности |
|  | - Граница кадастрового квартала |  | 1 | - Обозначение новой характерной точки |
|  | - Граница населенного пункта | | | |
|  | - Граница муниципального образования | | | |

Схема расположения границ публичного сервитута

Выносной лист 6

МСК-47, зона 1

Ленинградская область,
Сланцевский муниципальный район,
Новосельское сельское поселение



Масштаб 1:2000

Условные обозначения

- - Проектные границы публичного сервитута
- - Часть границы, сведения ЕГРН о которой позволяют однозначно определить ее положение на местности
- - Проектное местоположение газопровода
- - Граница кадастрового квартала
- - Граница населенного пункта
- - Граница муниципального образования

- 47:28:0467004 - Номер кадастрового квартала
- :31 - Кадастровый номер земельного участка
- - Характерная точка границы, сведения о которой позволяют однозначно определить ее положение на местности
- 1 - Обозначение новой характерной точки

Схема расположения границ публичного сервитута

Выносной лист 7

МСК-47, зона I

47:28:0467004

47:28:0469001

ВЛ 35кВ Эпр. 1тр. л. Новосельская
 ПАО "Россети Ленэнерго"
 Филиал "Кингисеппские электрические сети"
 188480, г.Кингисепп, пр.К.Маркса, д.64
 тел.: 8(921)595-81-45 диспетчер

Ленинградская область,
 Сланцевский муниципальный район,
 Новосельское сельское поселение

47:28:0000000:74

47:28:0469001

47:28:0000000:74

47:28:0468003

Ленинградская область,
 Сланцевский муниципальный район,
 Новосельское сельское поселение

Масштаб 1:2000

Условные обозначения

- - Проектные границы публичного сервитута
- - Часть границы, сведения ЕГРН о которой позволяют однозначно определить ее положение на местности
- - Проектное местоположение газопровода
- - Граница кадастрового квартала
- - Граница населенного пункта
- - Граница муниципального образования

- 47:28:0467004 - Номер кадастрового квартала
- :31 - Кадастровый номер земельного участка
- - Характерная точка границы, сведения о которой позволяют однозначно определить ее положение на местности
- 1 - Обозначение новой характерной точки



Схема расположения границ публичного сервитута

Выносной лист 8

МСК-47, зона 1



Ленинградская область,
Сланцевский муниципальный район,
Новосельское сельское поселение

47:28:0468003

47:28:0000000:74

ВЛ 35кВ Эпр. 1пр. л. Новосельск
ПАО "Россети Ленэнерго"
Филиал "Кингисеппские электр
188480, г.Кингисепп, пр.К.Маркс
тел.: 8(921)595-81-45 диспетчер

Масштаб 1:2000

Условные обозначения







- | | | | |
|---|--|---------------|---|
|  | - Проектные границы публичного сервитута | 47:28:0467004 | - Номер кадастрового квартала |
|  | - Часть границы, сведения ЕГРН о которой позволяют однозначно определить ее положение на местности | 31 | - Кадастровый номер земельного участка |
|  | - Проектное местоположение газопровода | • | - Характерная точка границы, сведения о которой позволяют однозначно определить ее положение на местности |
|  | - Граница кадастрового квартала | 1 | - Обозначение новой характерной точки |
|  | - Граница населенного пункта | | |
|  | - Граница муниципального образования | | |


Схема расположения границ публичного сервитута

Выносной лист 9

МСК-47, зона I



Ленинградская область,
Сланцевский муниципальный район,
Новосельское сельское поселение



Масштаб 1:2000

Условные обозначения

- - Проектные границы публичного сервитута
- - Часть границы, сведения ЕГРН о которой позволяют однозначно определить ее положение на местности
- - Проектное местоположение газопровода
- - Граница кадастрового квартала
- - Граница населенного пункта
- - Граница муниципального образования

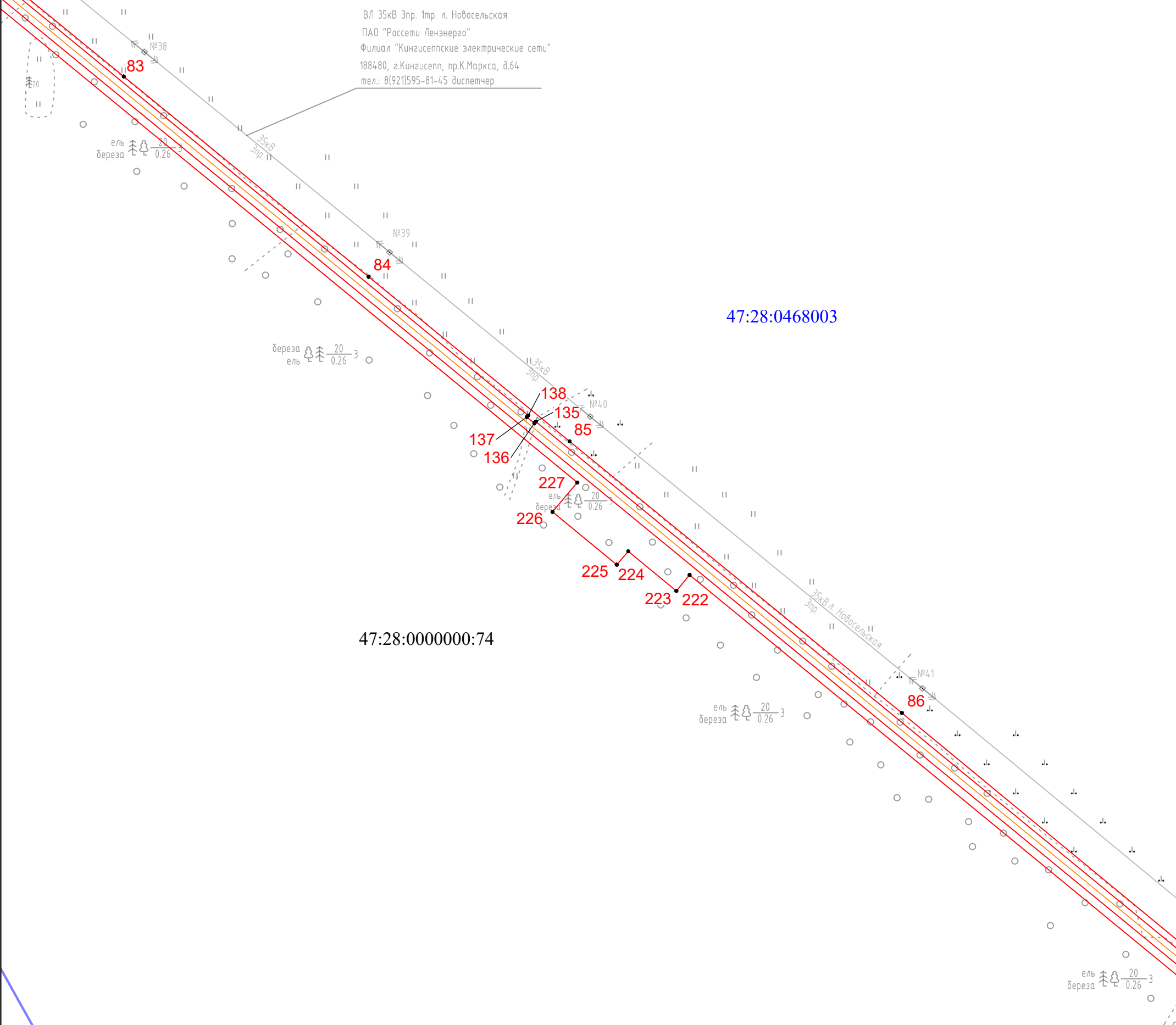
- 47:28:0467004 - Номер кадастрового квартала
- :31 - Кадастровый номер земельного участка
- - Характерная точка границы, сведения о которой позволяют однозначно определить ее положение на местности
- 1 - Обозначение новой характерной точки

Схема расположения границ публичного сервитута

Выносной лист 10

МСК-47, зона I

Ленинградская область,
Сланцевский муниципальный район,
Новосельское сельское поселение



Масштаб 1:2000

Условные обозначения












- | | | | |
|---|--|---|---|
|  | - Проектные границы публичного сервитута |  | - Номер кадастрового квартала |
|  | - Часть границы, сведения ЕГРН о которой позволяют однозначно определить ее положение на местности |  | - Кадастровый номер земельного участка |
|  | - Проектное местоположение газопровода |  | - Характерная точка границы, сведения о которой позволяют однозначно определить ее положение на местности |
|  | - Граница кадастрового квартала |  | - Обозначение новой характерной точки |
|  | - Граница населенного пункта | | |
|  | - Граница муниципального образования | | |

Схема расположения границ публичного сервитута

Выносной лист 11

МСК-47, зона I

Ленинградская область,
Сланцевский муниципальный район,
Новосельское сельское поселение



Масштаб 1:2000

Условные обозначения

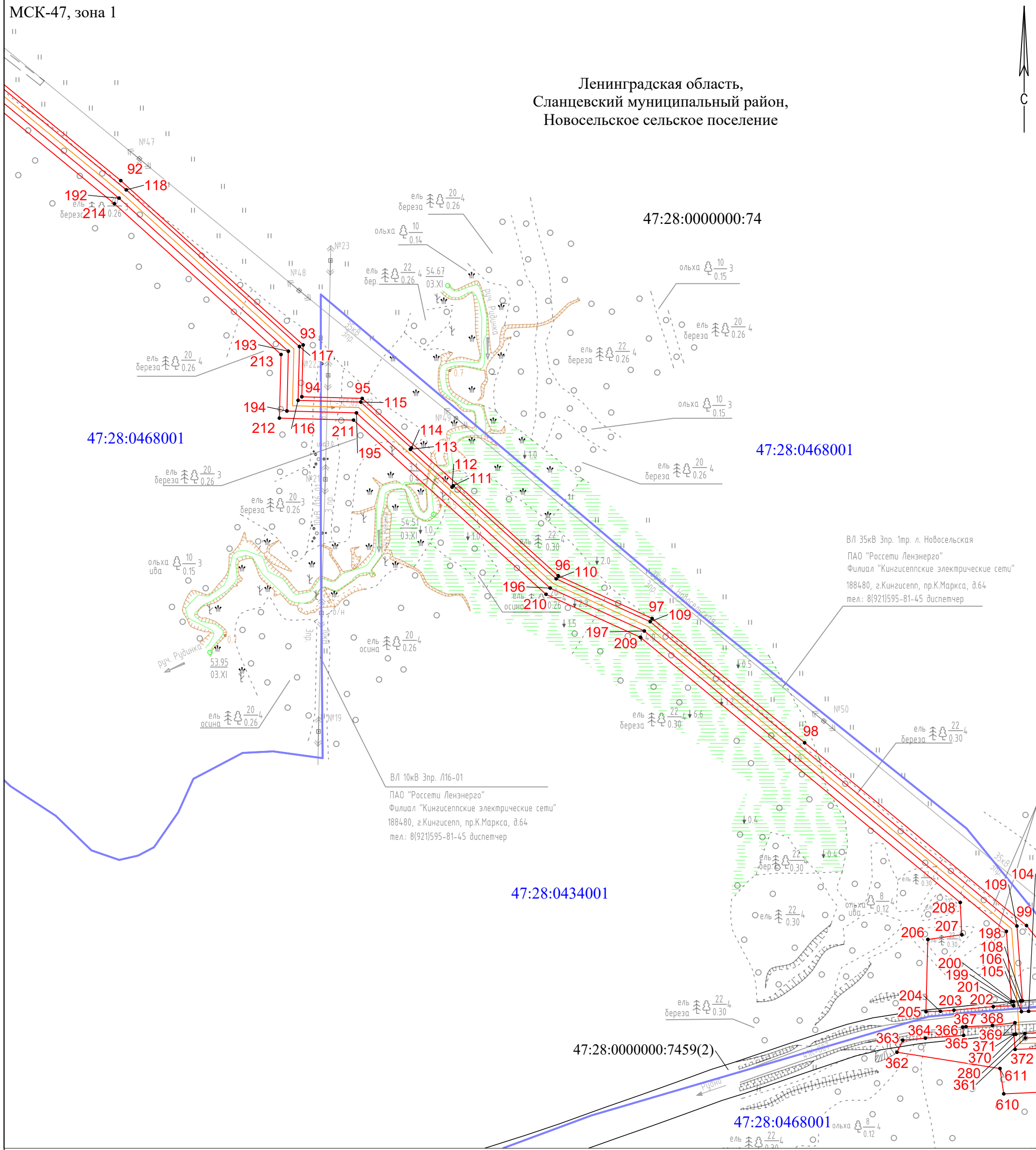
- | | | | |
|--|--|----------------------|---|
| | - Проектные границы публичного сервитута | 47:28:0467004 | - Номер кадастрового квартала |
| | - Часть границы, сведения ЕГРН о которой позволяют однозначно определить ее положение на местности | :31 | - Кадастровый номер земельного участка |
| | - Проектное местоположение газопровода | | - Характерная точка границы, сведения о которой позволяют однозначно определить ее положение на местности |
| | - Граница кадастрового квартала | 1 | - Обозначение новой характерной точки |
| | - Граница населенного пункта | | |
| | - Граница муниципального образования | | |

Схема расположения границ публичного сервитута

Выносной лист 12

МСК-47, зона I

Ленинградская область,
Сланцевский муниципальный район,
Новосельское сельское поселение



Масштаб 1:2000

Условные обозначения

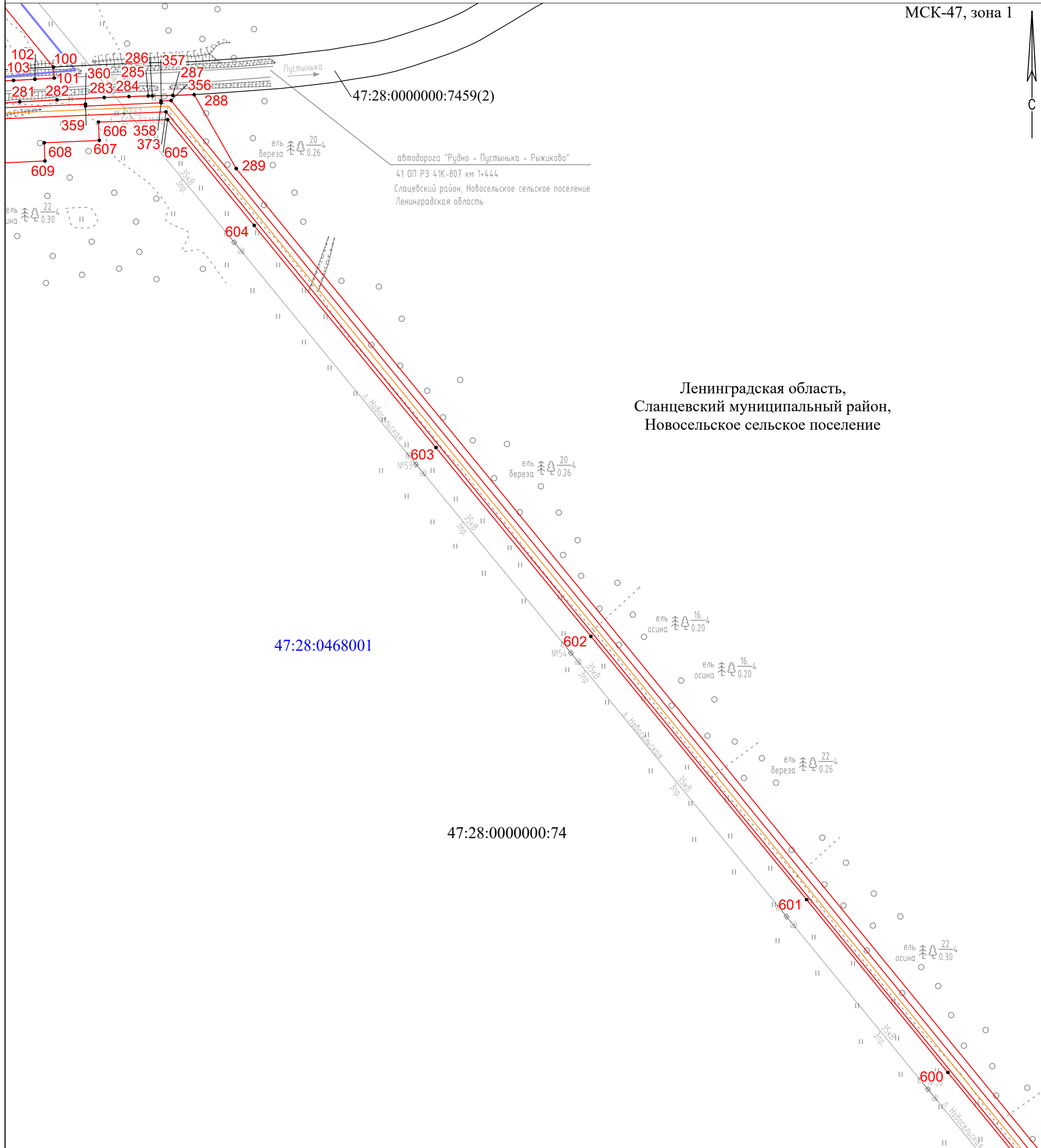
- - Проектные границы публичного сервитута
- - Часть границы, сведения ЕГРН о которой позволяют однозначно определить ее положение на местности
- - Проектное местоположение газопровода
- - Граница кадастрового квартала
- - Граница населенного пункта
- - Граница муниципального образования

- 47:28:0467004 - Номер кадастрового квартала
- :31 - Кадастровый номер земельного участка
- - Характерная точка границы, сведения о которой позволяют однозначно определить ее положение на местности
- 1 - Обозначение новой характерной точки

Схема расположения границ публичного сервитута

Выносной лист 13

МСК-47, зона 1



Ленинградская область,
Сланцевский муниципальный район,
Новосельское сельское поселение

Масштаб 1:2000

Условные обозначения












- | | | | | |
|---|--|---|---------------|---|
|  | - Проектные границы публичного сервитута |  | 47:28:0467004 | - Номер кадастрового квартала |
|  | - Часть границы, сведения ЕГРН о которой позволяют однозначно определить ее положение на местности |  | :31 | - Кадастровый номер земельного участка |
|  | - Проектное местоположение газопровода |  | • | - Характерная точка границы, сведения о которой позволяют однозначно определить ее положение на местности |
|  | - Граница кадастрового квартала |  | 1 | - Обозначение новой характерной точки |
|  | - Граница населенного пункта | | | |
|  | - Граница муниципального образования | | | |

Схема расположения границ публичного сервитута

Выносной лист 14

МСК-47, зона 1



Ленинградская область,
Сланцевский муниципальный район,
Новосельское сельское поселение

Масштаб 1:2000

Условные обозначения

- | | | | |
|--|--|---------------|---|
| | - Проектные границы публичного сервитута | 47:28:0467004 | - Номер кадастрового квартала |
| | - Часть границы, сведения ЕГРН о которой позволяют однозначно определить ее положение на местности | :31 | - Кадастровый номер земельного участка |
| | - Проектное местоположение газопровода | • | - Характерная точка границы, сведения о которой позволяют однозначно определить ее положение на местности |
| | - Граница кадастрового квартала | 1 | - Обозначение новой характерной точки |
| | - Граница населенного пункта | | |
| | - Граница муниципального образования | | |

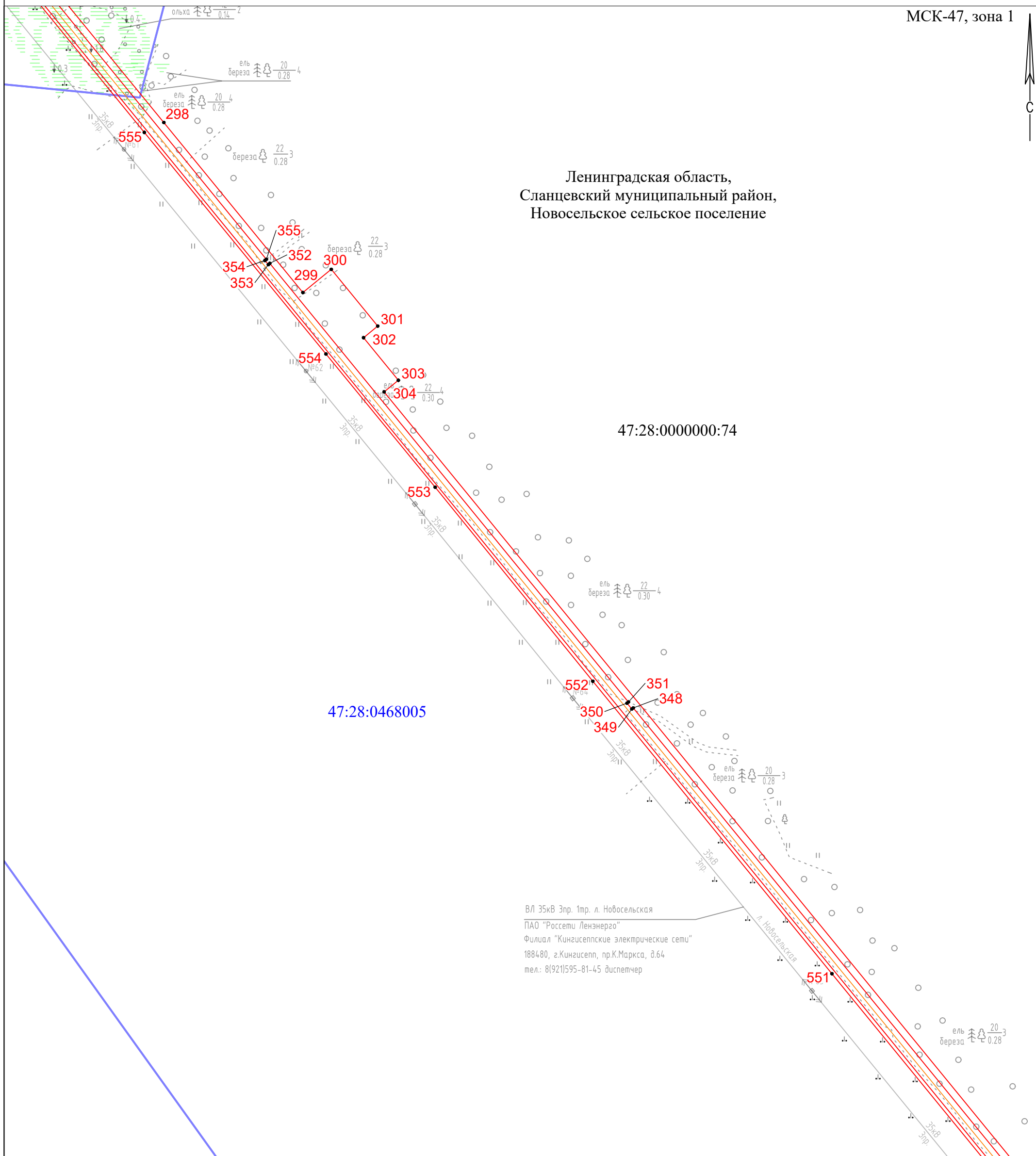
Схема расположения границ публичного сервитута

Выносной лист 15

МСК-47, зона 1



Ленинградская область,
Сланцевский муниципальный район,
Новосельское сельское поселение



ВЛ 35кВ Зпр. 1тр. л. Новосельская
 ПАО "Россети Ленэнерго"
 Филиал "Кингисеппские электрические сети"
 188480, г.Кингисепп, пр.К.Маркса, д.64
 тел.: 8(921)595-81-45 диспетчер

Масштаб 1:2000

Условные обозначения

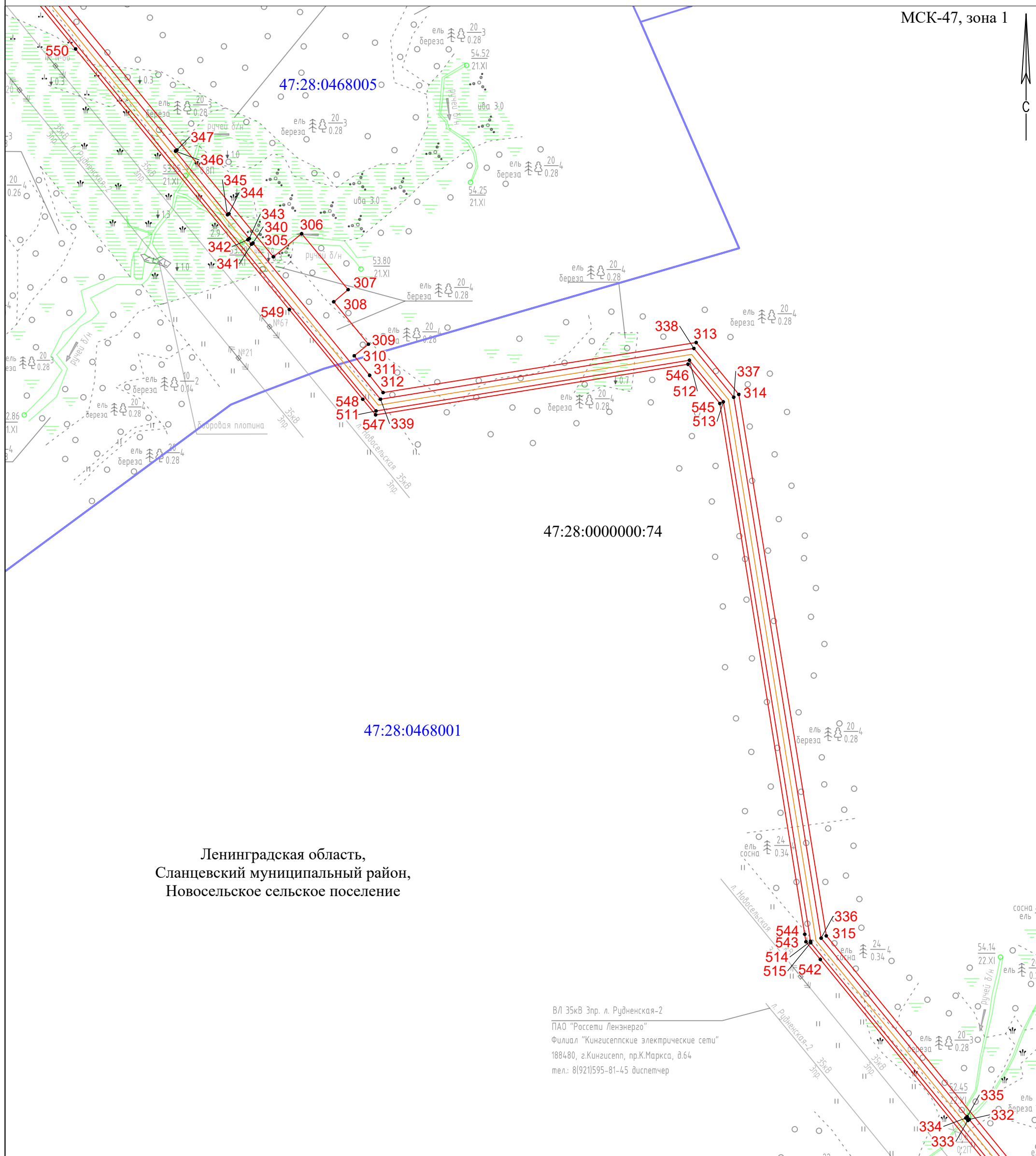
- - Проектные границы публичного сервитута
- - Часть границы, сведения ЕГРН о которой позволяют однозначно определить ее положение на местности
- - Проектное местоположение газопровода
- - Граница кадастрового квартала
- - Граница населенного пункта
- - Граница муниципального образования

- 47:28:0467004 - Номер кадастрового квартала
- :31 - Кадастровый номер земельного участка
- - Характерная точка границы, сведения о которой позволяют однозначно определить ее положение на местности
- 1 - Обозначение новой характерной точки

Схема расположения границ публичного сервитута

Выносной лист 16

МСК-47, зона 1



Масштаб 1:2000

Условные обозначения








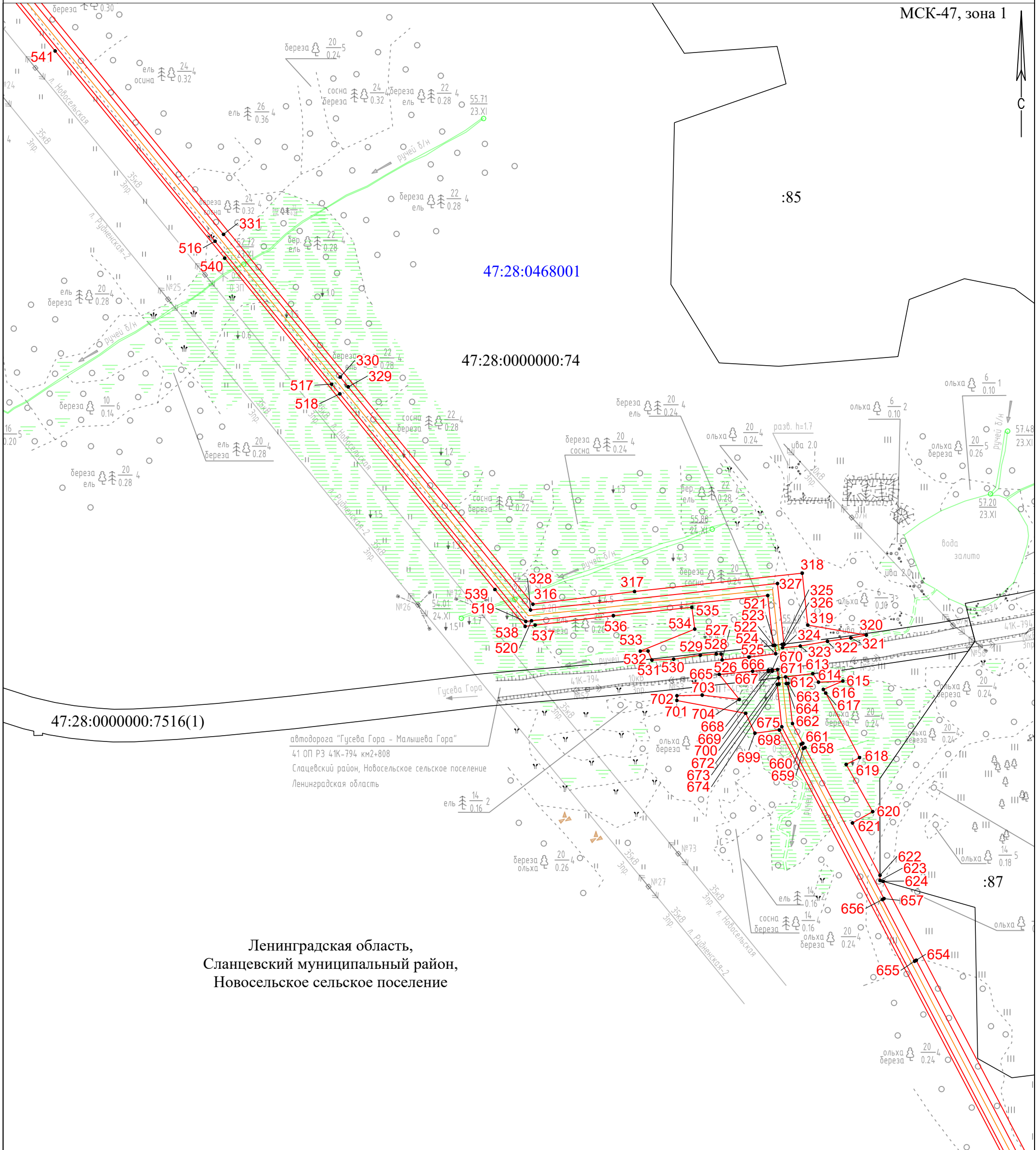
- | | | | |
|---|--|---|---|
|  | - Проектные границы публичного сервитута | 47:28:0467004 | - Номер кадастрового квартала |
|  | - Часть границы, сведения ЕГРН о которой позволяют однозначно определить ее положение на местности | :31 | - Кадастровый номер земельного участка |
|  | - Проектное местоположение газопровода |  | - Характерная точка границы, сведения о которой позволяют однозначно определить ее положение на местности |
|  | - Граница кадастрового квартала | 1 | - Обозначение новой характерной точки |
|  | - Граница населенного пункта | | |
|  | - Граница муниципального образования | | |

Схема расположения границ публичного сервитута

Выносной лист 17

МСК-47, зона 1



Ленинградская область,
Сланцевский муниципальный район,
Новосельское сельское поселение

Масштаб 1:2000

Условные обозначения








- | | | | |
|---|--|---|---|
|  | - Проектные границы публичного сервитута | 47:28:0467004 | - Номер кадастрового квартала |
|  | - Часть границы, сведения ЕГРН о которой позволяют однозначно определить ее положение на местности | :31 | - Кадастровый номер земельного участка |
|  | - Проектное местоположение газопровода |  | - Характерная точка границы, сведения о которой позволяют однозначно определить ее положение на местности |
|  | - Граница кадастрового квартала | 1 | - Обозначение новой характерной точки |
|  | - Граница населенного пункта | | |
|  | - Граница муниципального образования | | |

Схема расположения границ публичного сервитута

Выносной лист 18

МСК-47, зона I

Новосельская
ОАО
"Электрические сети"
К.Маркса, д.64
диспетчер

Ленинградская область,
Сланцевский муниципальный район,
Новосельское сельское поселение

47:28:0468001

:89

47:28:0000000:74

ВЛ 35кВ Эпр. л. Рудненская-2
ПАО "Россети Ленэнерго"
Филиал "Кингисеппские электрические сети"
188480, г.Кингисепп, пр.К.Маркса, д.64
тел: 8(921)595-81-45 диспетчер

Масштаб 1:2000

Условные обозначения

- - Проектные границы публичного сервитута
- - Часть границы, сведения ЕГРН о которой позволяют однозначно определить ее положение на местности
- - Проектное местоположение газопровода
- - Граница кадастрового квартала
- - Граница населенного пункта
- - Граница муниципального образования

- 47:28:0467004 - Номер кадастрового квартала
- :31 - Кадастровый номер земельного участка
- - Характерная точка границы, сведения о которой позволяют однозначно определить ее положение на местности
- 1 - Обозначение новой характерной точки

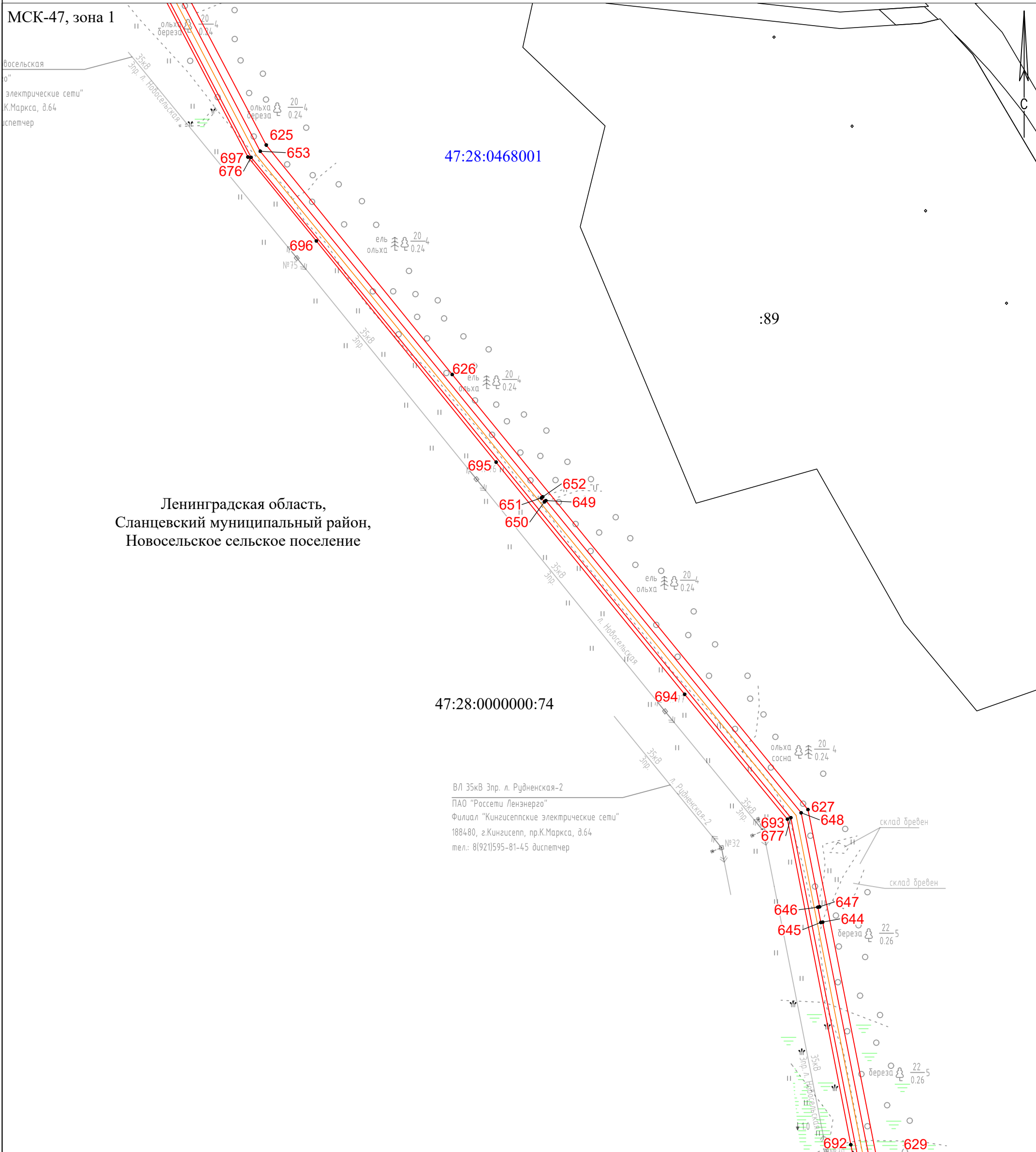
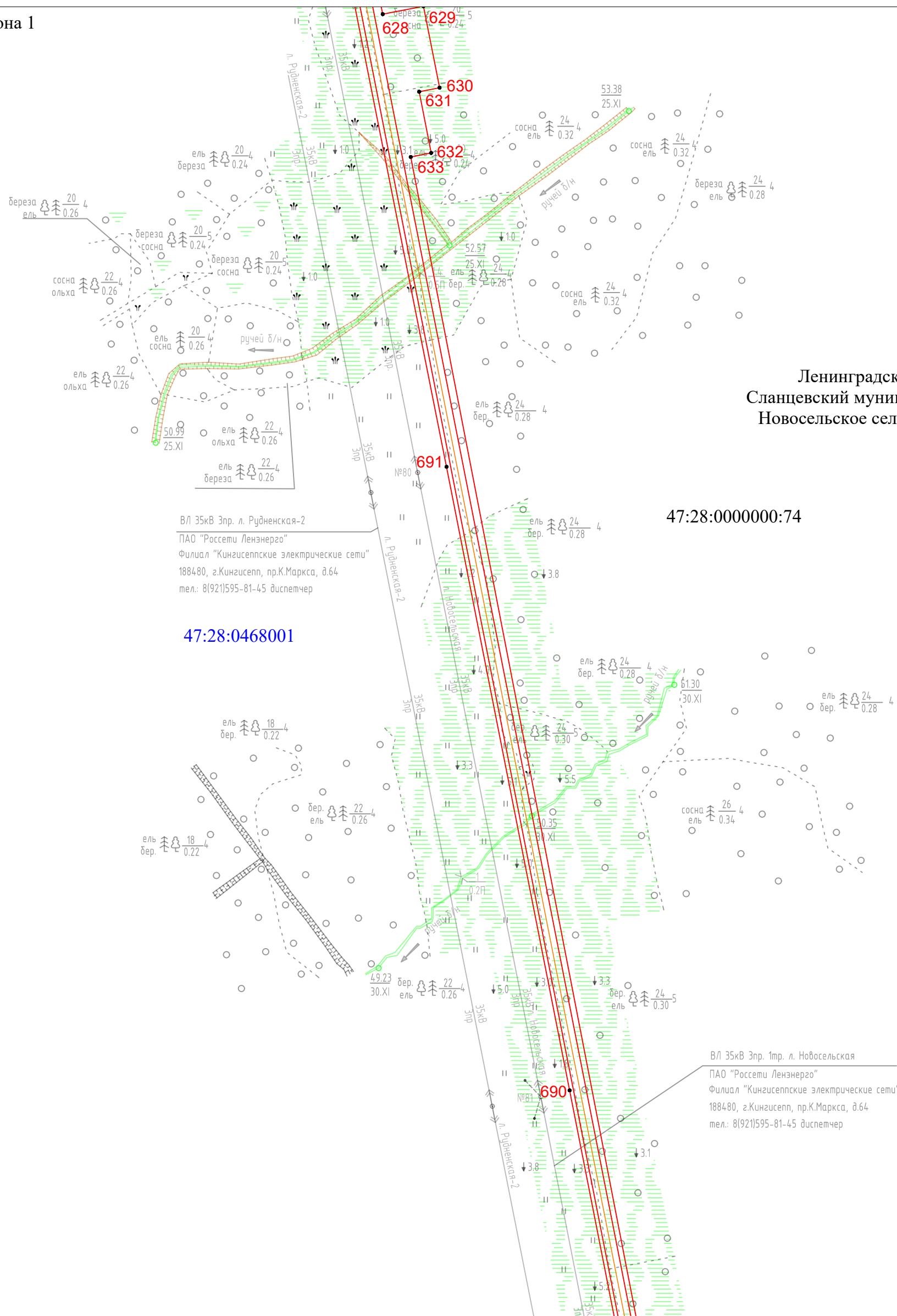


Схема расположения границ публичного сервитута

Выносной лист 19

МСК-47, зона I



Ленинградская область,
Сланцевский муниципальный район,
Новосельское сельское поселение

ВЛ 35кВ Эпр. л. Рудненская-2
ПАО "Россети Ленэнерго"
Филиал "Кингисеппские электрические сети"
188480, г.Кингисепп, пр.К.Маркса, д.64
тел.: 8(921)595-81-45 диспетчер

47:28:0000000:74

47:28:0468001

ВЛ 35кВ Эпр. 1пр. л. Новосельская
ПАО "Россети Ленэнерго"
Филиал "Кингисеппские электрические сети"
188480, г.Кингисепп, пр.К.Маркса, д.64
тел.: 8(921)595-81-45 диспетчер

Масштаб 1:2000

Условные обозначения

- - Проектные границы публичного сервитута
 - - Часть границы, сведения ЕГРН о которой позволяют однозначно определить ее положение на местности
 - - Проектное местоположение газопровода
 - - Граница кадастрового квартала
 - - Граница населенного пункта
 - - Граница муниципального образования
- 47:28:0467004 - Номер кадастрового квартала
 - :31 - Кадастровый номер земельного участка
 - - Характерная точка границы, сведения о которой позволяют однозначно определить ее положение на местности
 - 1 - Обозначение новой характерной точки

Схема расположения границ публичного сервитута

Выносной лист 20

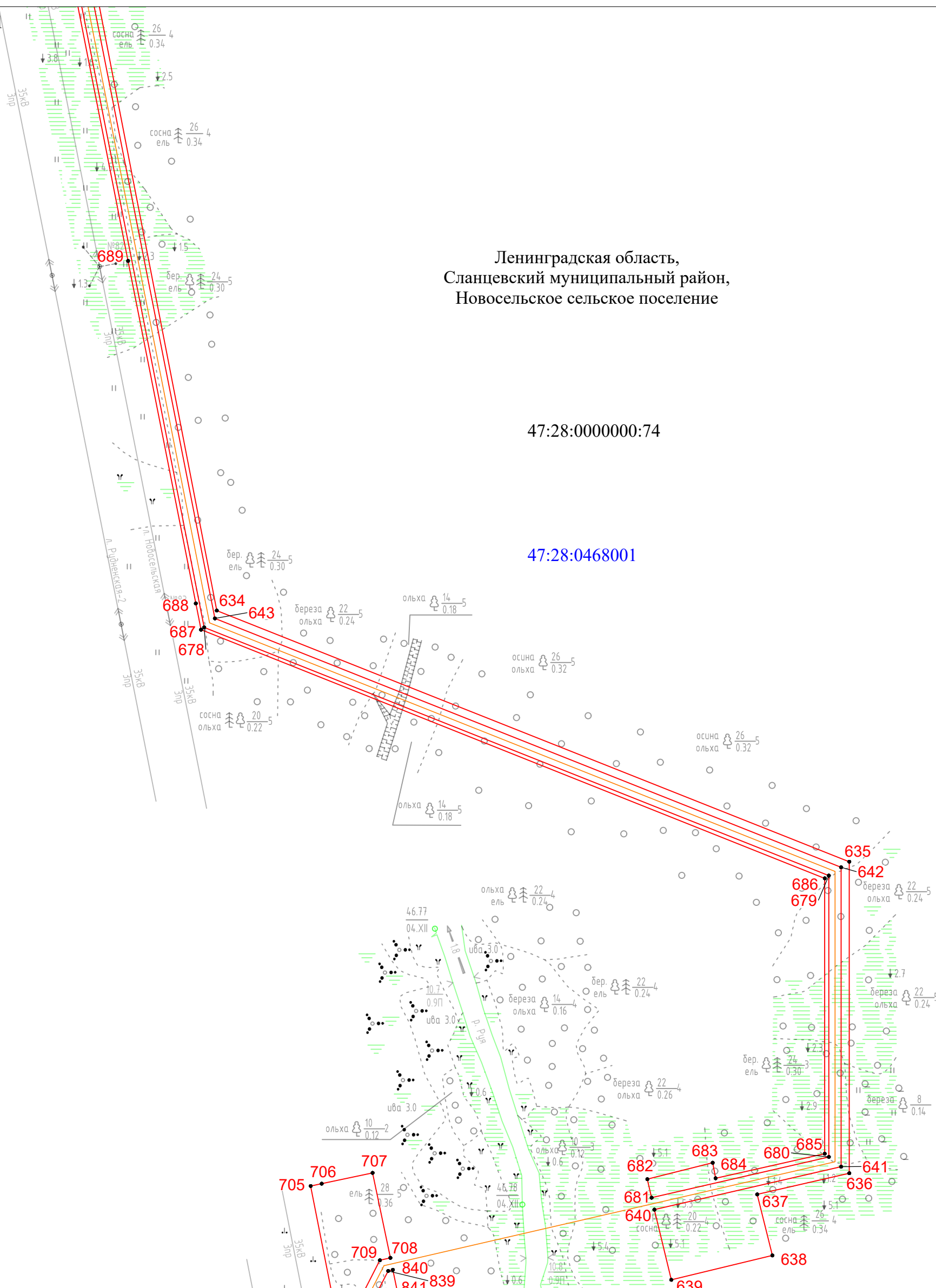
МСК-47, зона I



Ленинградская область,
Сланцевский муниципальный район,
Новосельское сельское поселение

47:28:0000000:74

47:28:0468001



Масштаб 1:2000

Условные обозначения







- | | | | |
|---|--|---------------|---|
|  | - Проектные границы публичного сервитута | 47:28:0467004 | - Номер кадастрового квартала |
|  | - Часть границы, сведения ЕГРН о которой позволяют однозначно определить ее положение на местности | :31 | - Кадастровый номер земельного участка |
|  | - Проектное местоположение газопровода | • | - Характерная точка границы, сведения о которой позволяют однозначно определить ее положение на местности |
|  | - Граница кадастрового квартала | 1 | - Обозначение новой характерной точки |
|  | - Граница населенного пункта | | |
|  | - Граница муниципального образования | | |

Схема расположения границ публичного сервитута

Выносной лист 21

МСК-47, зона 1

Ленинградская область,
Сланцевский муниципальный район,
Новосельское сельское поселение

47:28:0000000:74

47:28:0468001

47:28:0447001

Масштаб 1:2000

Условные обозначения

- - Проектные границы публичного сервитута
- - Часть границы, сведения ЕГРН о которой позволяют однозначно определить ее положение на местности
- - Проектное местоположение газопровода
- - Граница кадастрового квартала
- - Граница населенного пункта
- - Граница муниципального образования

- 47:28:0467004 - Номер кадастрового квартала
- :31 - Кадастровый номер земельного участка
- - Характерная точка границы, сведения о которой позволяют однозначно определить ее положение на местности
- 1 - Обозначение новой характерной точки

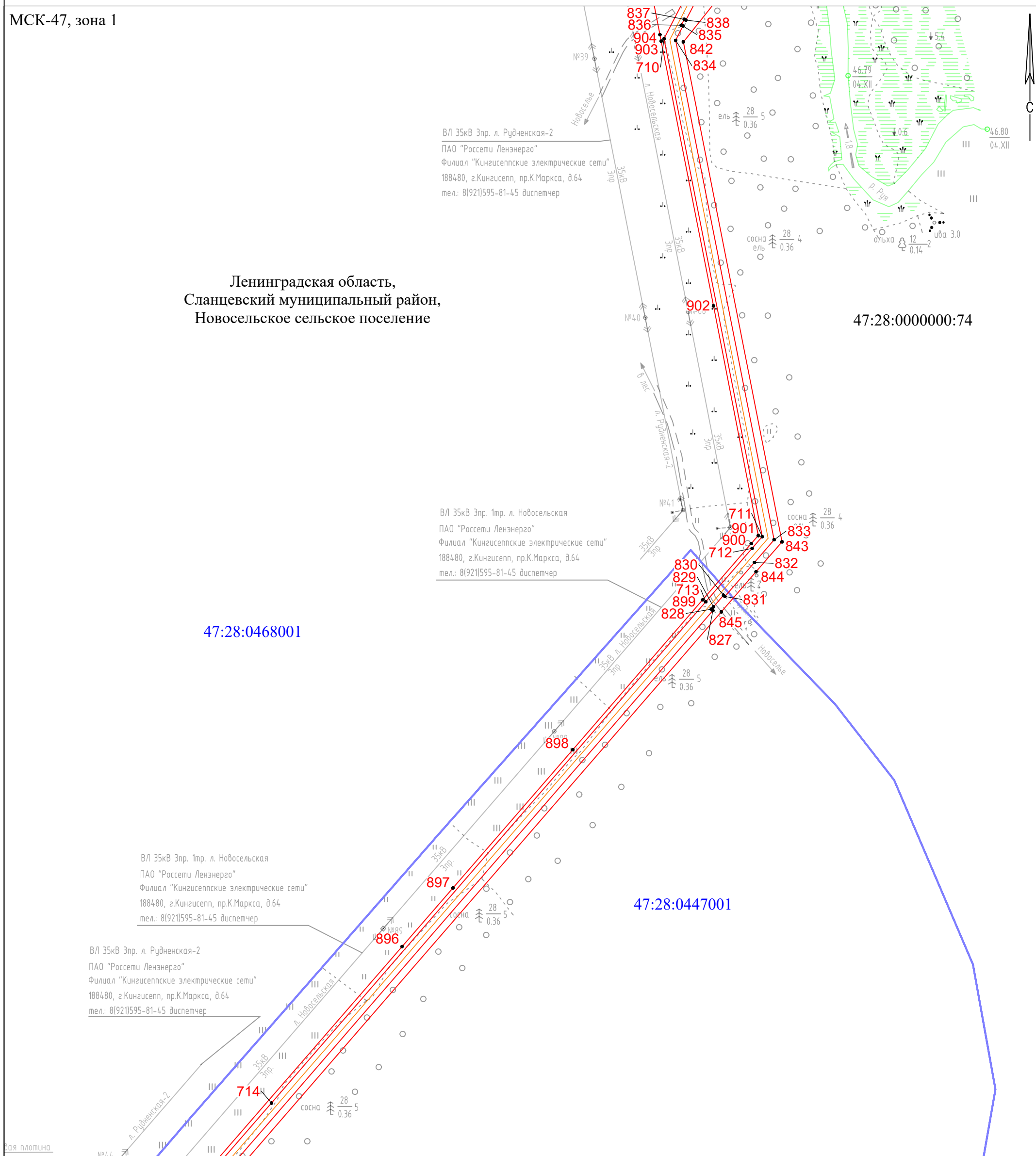
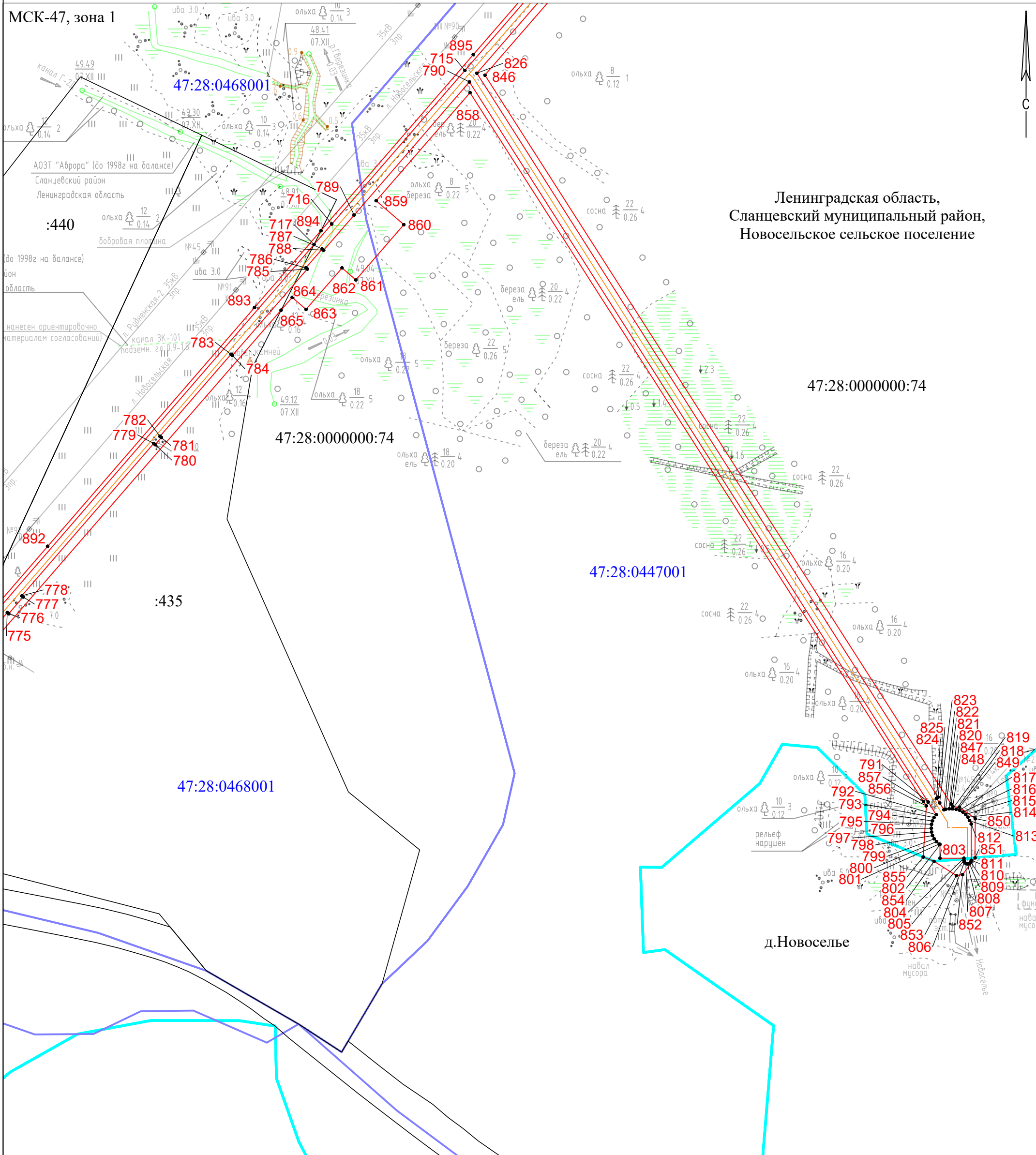


Схема расположения границ публичного сервитута

Выносной лист 22

МСК-47, зона I



Масштаб 1:2000

Условные обозначения







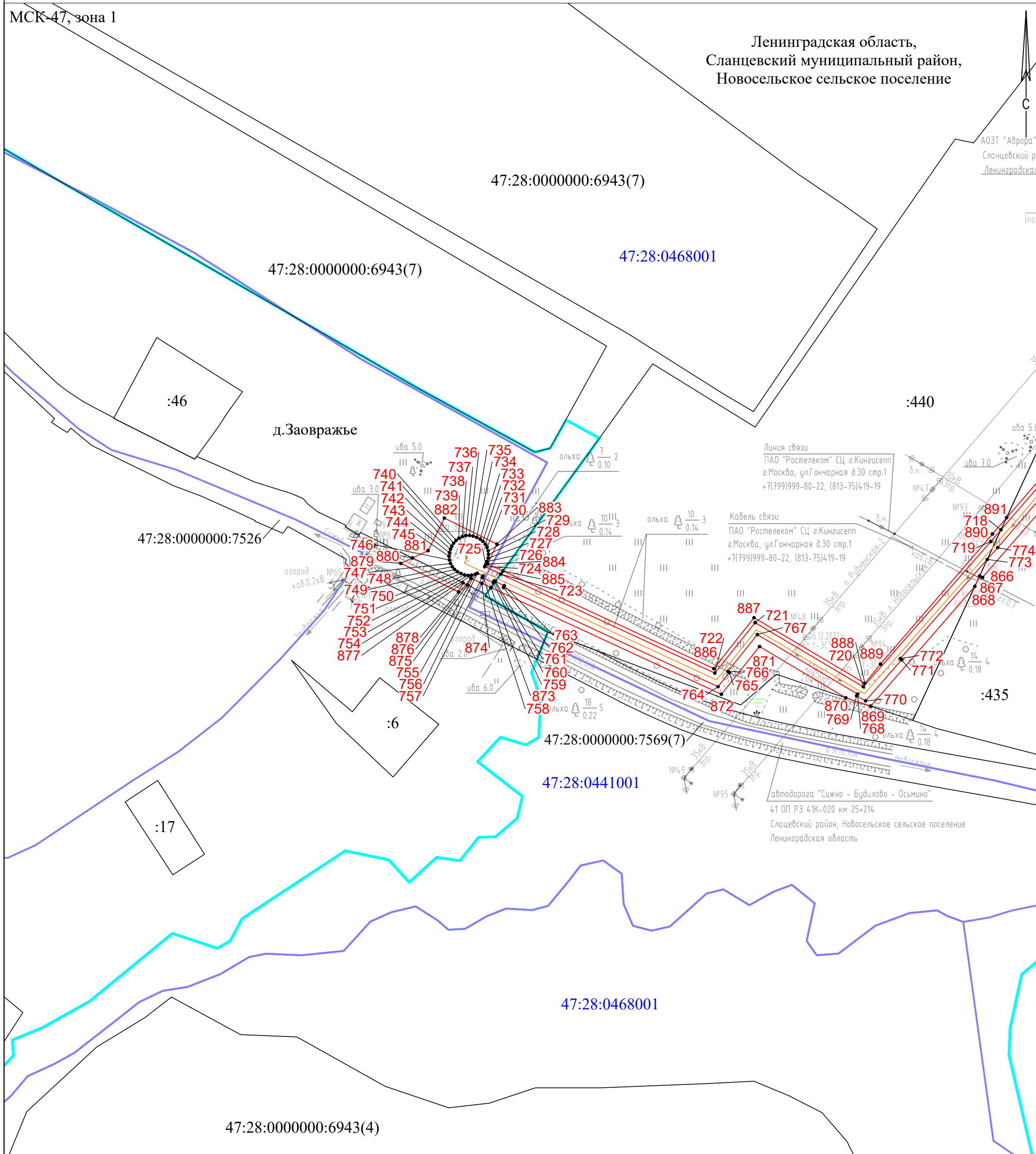
- | | | | |
|---|--|---------------|---|
|  | - Проектные границы публичного сервитута | 47:28:0467004 | - Номер кадастрового квартала |
|  | - Часть границы, сведения ЕГРН о которой позволяют однозначно определить ее положение на местности | :31 | - Кадастровый номер земельного участка |
|  | - Проектное местоположение газопровода | • | - Характерная точка границы, сведения о которой позволяют однозначно определить ее положение на местности |
|  | - Граница кадастрового квартала | 1 | - Обозначение новой характерной точки |
|  | - Граница населенного пункта | | |
|  | - Граница муниципального образования | | |

Схема расположения границ публичного сервитута

Выносной лист 23

МСК-47, зона I

Ленинградская область,
Сланцевский муниципальный район,
Новосельское сельское поселение



Масштаб 1:2000

Условные обозначения

- | | | | |
|---------------------------------------|--|---------------|---|
| — | - Проектные границы публичного сервитута | 47:28:0467004 | - Номер кадастрового квартала |
| — | - Часть границы, сведения ЕГРН о которой позволяют однозначно определить ее положение на местности | :31 | - Кадастровый номер земельного участка |
| — | - Проектное местоположение газопровода | • | - Характерная точка границы, сведения о которой позволяют однозначно определить ее положение на местности |
| — | - Граница кадастрового квартала | 1 | - Обозначение новой характерной точки |
| — | - Граница населенного пункта | | |
| — | - Граница муниципального образования | | |

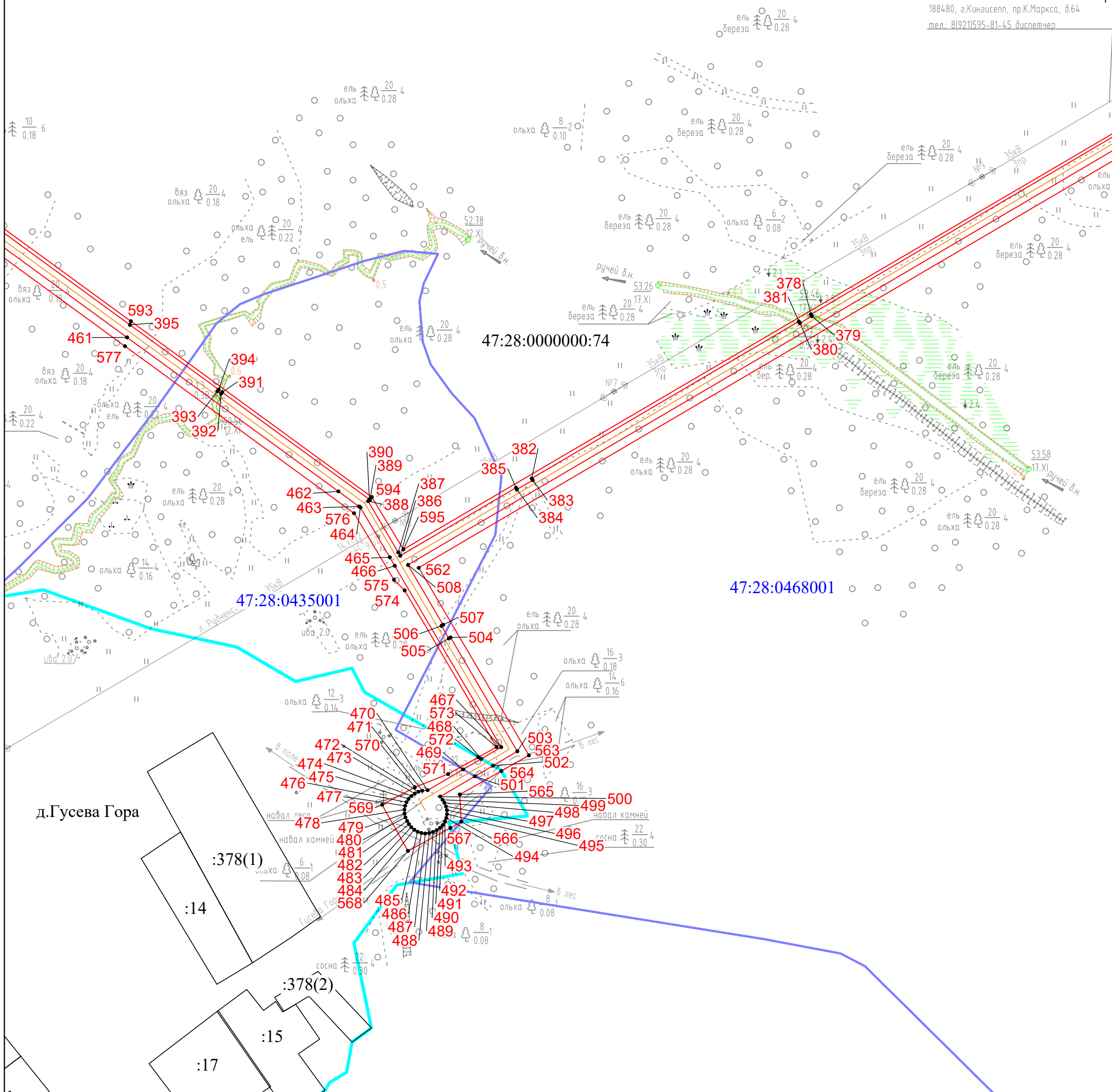
Схема расположения границ публичного сервитута

Выносной лист 24

МСК-47, зона 1

Ленинградская область,
Сланцевский муниципальный район,
Новосельское сельское поселение

ВЛ 35кВ Зпр. Рудненская-2
 ПАО "Россети Ленэнерго"
 Филиал "Кингисеппские электрические сети"
 188480, г.Кингисепп, пр.К.Маркса, д.64
 тел.: 8(921)595-81-45 диспетчер



Масштаб 1:2000

Условные обозначения







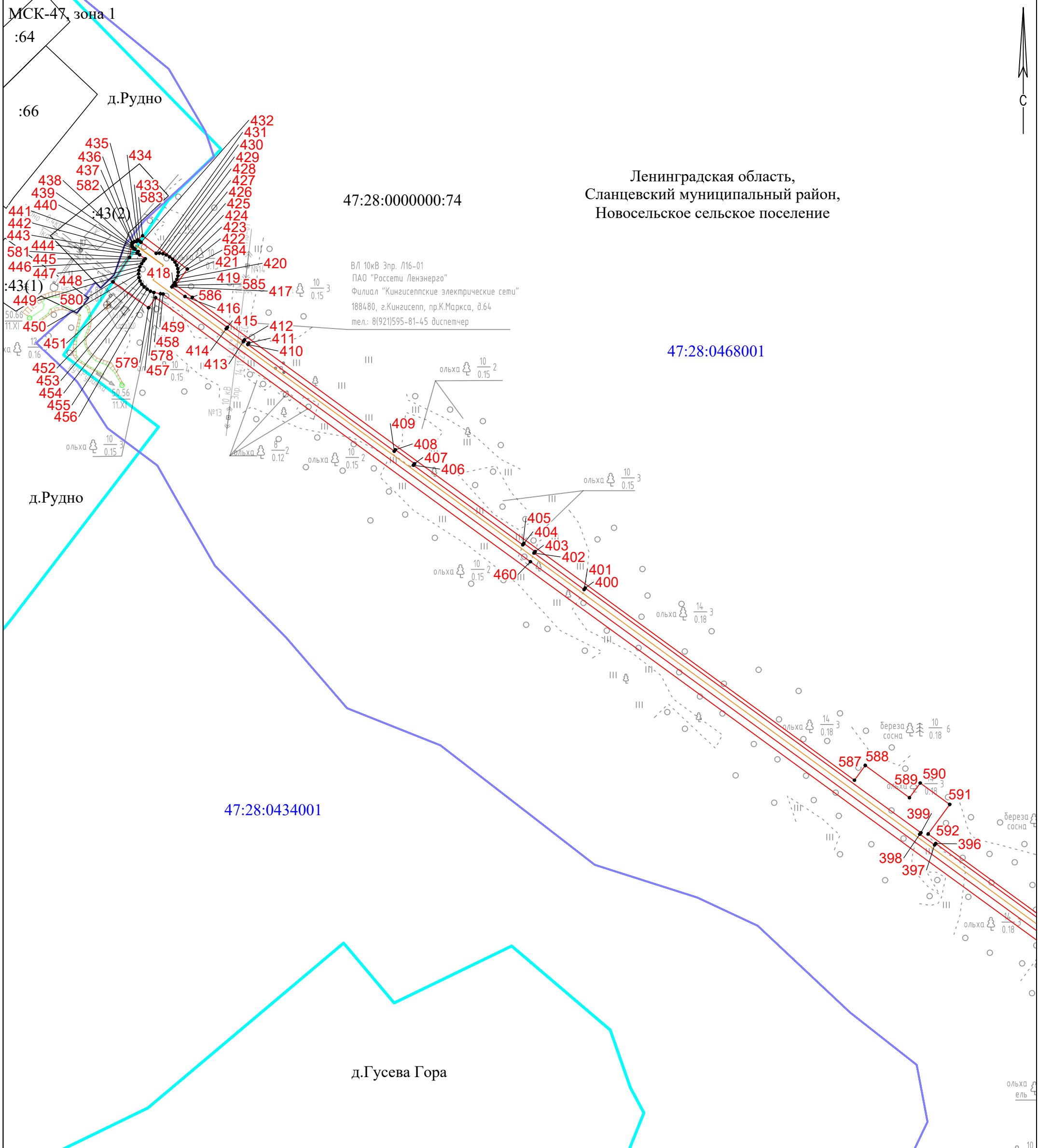
- | | | | |
|---|--|---------------|---|
|  | - Проектные границы публичного сервитута | 47:28:0467004 | - Номер кадастрового квартала |
|  | - Часть границы, сведения ЕГРН о которой позволяют однозначно определить ее положение на местности | :31 | - Кадастровый номер земельного участка |
|  | - Проектное местоположение газопровода | • | - Характерная точка границы, сведения о которой позволяют однозначно определить ее положение на местности |
|  | - Граница кадастрового квартала | 1 | - Обозначение новой характерной точки |
|  | - Граница населенного пункта | | |
|  | - Граница муниципального образования | | |

Схема расположения границ публичного сервитута

Выносной лист 25



Ленинградская область,
Сланцевский муниципальный район,
Новосельское сельское поселение







ВЛ 10кВ Эпр. Л16-01
ПАО "Россети Ленэнерго"
Филиал "Кингисеппские электрические сети"
188480, г.Кингисепп, пр.К.Маркса, д.64
тел.: 8(921)595-81-45 диспетчер

47:28:0434001

47:28:0468001

Масштаб 1:2000

Условные обозначения

- | | | | |
|---|--|---------------|---|
|  | - Проектные границы публичного сервитута | 47:28:0467004 | - Номер кадастрового квартала |
|  | - Часть границы, сведения ЕГРН о которой позволяют однозначно определить ее положение на местности | :31 | - Кадастровый номер земельного участка |
|  | - Проектное местоположение газопровода | • | - Характерная точка границы, сведения о которой позволяют однозначно определить ее положение на местности |
|  | - Граница кадастрового квартала | 1 | - Обозначение новой характерной точки |
|  | - Граница населенного пункта | | |
|  | - Граница муниципального образования | | |