

ОПИСАНИЕ МЕСТОПОЛОЖЕНИЯ ГРАНИЦ

Публичный сервитут в отношении земель и (или) земельного (ых) участка (ов) в целях: «Складирование строительных и иных материалов, возведение некапитальных строений, сооружений (включая ограждения, бытовки, навесы) и (или) размещение строительной техники, которые необходимы для обеспечения строительства линейного объекта системы газоснабжения местного значения «Межпоселковый газопровод д. Выскатка - д. Кушела - д. Заберезье - д. Кологриво - д. Плешево - д. Менюши - д. Старополье - д. Шакицы - д. Овсище с отводами на д. Пантелейково, д. Гаянщина Сланцевского района Ленинградской области»

(наименование объекта, местоположение границ которого описано (далее - объект))

Раздел 1

Сведения об объекте

№ п/п	Характеристики объекта	Описание характеристик
1	2	3
1.	Местоположение объекта	Ленинградская область, Сланцевский район, Выскатское с/п, Старопольское с/п
2.	Площадь объекта +/- величина погрешности определения площади (Р +/- Дельта Р)	402314 +/- 222 м ²
3.	Иные характеристики объекта	<p>Публичный сервитут в отношении земель и (или) земельного(ых) участка(ов) в целях: «Складирование строительных и иных материалов, возведение некапитальных строений, сооружений (включая ограждения, бытовки, навесы) и (или) размещение строительной техники, которые необходимы для обеспечения строительства линейного объекта системы газоснабжения местного значения «Межпоселковый газопровод д. Выскатка - д. Кушела - д. Заберезье - д. Кологриво - д. Плешево - д. Менюши - д. Старополье - д. Шакицы - д. Овсище с отводами на д. Пантелейково, д. Гаянщина Сланцевского района Ленинградской области» сроком на 3 года; на основании Постановления администрации муниципального образования Сланцевский муниципальный район Ленинградской области от , ссылка на официальное опубликование; в пользу ООО «Газпром газификация» (ИНН-7813655197, ОГРН – 1217800107744, юридический адрес и фактический адрес: 194044, Санкт- Петербург, вн. тер. г. Муниципальный округ Сампсониевское, пр-кт Большой Сампсониевский, д. 60, литера А, тел. +7 (812) 613-33-00, электронная почта info@eogazprom.ru)</p>

Раздел 2**Сведения о местоположении границ объекта**

1. Система координат МСК-47 зона 1

2. Сведения о характерных точках границ объекта

Обозначение характерных точек границ	Координаты, м		Метод определения координат характерной точки	Средняя квадратическая погрешность положения характерной точки (Mt), м	Описание обозначения точки на местности (при наличии)
	X	Y			
1	2	3	4	5	6
1	338350.94	1295274.72	Геодезический метод	0.10	Закрепление отсутствует
2	338350.93	1295274.82	Геодезический метод	0.10	Закрепление отсутствует
3	338216.10	1295260.10	Геодезический метод	0.10	Закрепление отсутствует
4	338178.88	1295218.98	Геодезический метод	0.10	Закрепление отсутствует
5	338172.52	1295211.95	Геодезический метод	0.10	Закрепление отсутствует
6	338110.11	1295082.19	Геодезический метод	0.10	Закрепление отсутствует
7	338102.59	1295080.36	Геодезический метод	0.10	Закрепление отсутствует
8	338098.69	1295079.42	Геодезический метод	0.10	Закрепление отсутствует
9	338075.06	1295073.68	Геодезический метод	0.10	Закрепление отсутствует
10	338077.42	1295063.94	Геодезический метод	0.10	Закрепление отсутствует
11	338080.46	1295051.45	Геодезический метод	0.10	Закрепление отсутствует
12	338083.89	1295037.32	Геодезический метод	0.10	Закрепление отсутствует
13	338100.24	1294999.15	Геодезический метод	0.10	Закрепление отсутствует
14	338100.30	1294999.03	Геодезический метод	0.10	Закрепление отсутствует
15	338101.43	1295000.17	Геодезический метод	0.10	Закрепление отсутствует
16	338104.22	1295001.59	Геодезический метод	0.10	Закрепление отсутствует
17	338104.93	1295001.79	Геодезический метод	0.10	Закрепление отсутствует
18	338106.49	1295002.17	Геодезический метод	0.10	Закрепление отсутствует
19	338108.87	1295002.46	Геодезический метод	0.10	Закрепление отсутствует
20	338111.96	1295001.97	Геодезический метод	0.10	Закрепление отсутствует
21	338114.74	1295000.55	Геодезический метод	0.10	Закрепление отсутствует
22	338116.96	1294998.33	Геодезический метод	0.10	Закрепление отсутствует

2. Сведения о характерных точках границ объекта					
Обозначение характерных точек границ	Координаты, м		Метод определения координат характерной точки	Средняя квадратическая погрешность положения характерной точки (Mt), м	Описание обозначения точки на местности (при наличии)
	X	Y			
1	2	3	4	5	6
23	338118.38	1294995.55	Геодезический метод	0.10	Закрепление отсутствует
24	338118.58	1294994.84	Геодезический метод	0.10	Закрепление отсутствует
25	338118.81	1294993.88	Геодезический метод	0.10	Закрепление отсутствует
26	338119.10	1294991.50	Геодезический метод	0.10	Закрепление отсутствует
27	338118.61	1294988.41	Геодезический метод	0.10	Закрепление отсутствует
28	338117.19	1294985.63	Геодезический метод	0.10	Закрепление отсутствует
29	338114.98	1294983.41	Геодезический метод	0.10	Закрепление отсутствует
30	338112.19	1294981.99	Геодезический метод	0.10	Закрепление отсутствует
31	338111.48	1294981.79	Геодезический метод	0.10	Закрепление отсутствует
32	338109.92	1294981.41	Геодезический метод	0.10	Закрепление отсутствует
33	338107.54	1294981.12	Геодезический метод	0.10	Закрепление отсутствует
34	338104.45	1294981.61	Геодезический метод	0.10	Закрепление отсутствует
35	338101.67	1294983.03	Геодезический метод	0.10	Закрепление отсутствует
36	338099.45	1294985.25	Геодезический метод	0.10	Закрепление отсутствует
37	338098.03	1294988.03	Геодезический метод	0.10	Закрепление отсутствует
38	338097.83	1294988.74	Геодезический метод	0.10	Закрепление отсутствует
39	338097.60	1294989.70	Геодезический метод	0.10	Закрепление отсутствует
40	338097.31	1294992.08	Геодезический метод	0.10	Закрепление отсутствует
41	338097.45	1294992.94	Геодезический метод	0.10	Закрепление отсутствует
42	338097.37	1294993.15	Геодезический метод	0.10	Закрепление отсутствует
43	338079.12	1295035.75	Геодезический метод	0.10	Закрепление отсутствует
44	338075.58	1295050.34	Геодезический метод	0.10	Закрепление отсутствует
45	338072.29	1295063.90	Геодезический метод	0.10	Закрепление отсутствует
46	338069.02	1295077.36	Геодезический метод	0.10	Закрепление отсутствует
47	338097.63	1295084.31	Геодезический метод	0.10	Закрепление отсутствует

2. Сведения о характерных точках границ объекта					
Обозначение характерных точек границ	Координаты, м		Метод определения координат характерной точки	Средняя квадратическая погрешность положения характерной точки (Mt), м	Описание обозначения точки на местности (при наличии)
	X	Y			
1	2	3	4	5	6
48	338101.52	1295085.25	Геодезический метод	0.10	Закрепление отсутствует
49	338106.63	1295086.49	Геодезический метод	0.10	Закрепление отсутствует
50	338168.33	1295214.77	Геодезический метод	0.10	Закрепление отсутствует
51	338177.32	1295224.70	Геодезический метод	0.10	Закрепление отсутствует
52	338213.66	1295264.86	Геодезический метод	0.10	Закрепление отсутствует
53	338361.15	1295280.96	Геодезический метод	0.10	Закрепление отсутствует
54	338416.32	1295289.73	Геодезический метод	0.10	Закрепление отсутствует
55	338416.42	1295288.74	Геодезический метод	0.10	Закрепление отсутствует
56	338456.00	1295295.03	Геодезический метод	0.10	Закрепление отсутствует
57	338469.16	1295234.52	Геодезический метод	0.10	Закрепление отсутствует
58	338471.77	1295235.45	Геодезический метод	0.10	Закрепление отсутствует
59	338470.00	1295246.31	Геодезический метод	0.10	Закрепление отсутствует
60	338455.52	1295300.33	Геодезический метод	0.10	Закрепление отсутствует
61	338353.60	1295287.20	Геодезический метод	0.10	Закрепление отсутствует
62	338354.10	1295283.28	Геодезический метод	0.10	Закрепление отсутствует
63	338348.95	1295282.61	Геодезический метод	0.10	Закрепление отсутствует
64	338348.44	1295286.54	Геодезический метод	0.10	Закрепление отсутствует
65	338244.97	1295273.22	Геодезический метод	0.10	Закрепление отсутствует
66	338243.70	1295283.14	Геодезический метод	0.10	Закрепление отсутствует
67	338213.94	1295279.32	Геодезический метод	0.10	Закрепление отсутствует
68	338215.21	1295269.40	Геодезический метод	0.10	Закрепление отсутствует
69	338176.70	1295226.97	Геодезический метод	0.10	Закрепление отсутствует
70	338166.65	1295215.90	Геодезический метод	0.10	Закрепление отсутствует
71	338105.24	1295088.21	Геодезический метод	0.10	Закрепление отсутствует
72	338101.10	1295087.20	Геодезический метод	0.10	Закрепление отсутствует

2. Сведения о характерных точках границ объекта					
Обозначение характерных точек границ	Координаты, м		Метод определения координат характерной точки	Средняя квадратическая погрешность положения характерной точки (Mt), м	Описание обозначения точки на местности (при наличии)
	X	Y			
1	2	3	4	5	6
73	338097.21	1295086.26	Геодезический метод	0.10	Закрепление отсутствует
74	338066.61	1295078.83	Геодезический метод	0.10	Закрепление отсутствует
75	338070.18	1295064.10	Геодезический метод	0.10	Закрепление отсутствует
76	338072.34	1295055.31	Геодезический метод	0.10	Закрепление отсутствует
77	338073.63	1295049.89	Геодезический метод	0.10	Закрепление отсутствует
78	338077.18	1295035.26	Геодезический метод	0.10	Закрепление отсутствует
79	338083.59	1295017.35	Геодезический метод	0.10	Закрепление отсутствует
80	338091.28	1295001.88	Геодезический метод	0.10	Закрепление отсутствует
81	338093.58	1294995.11	Геодезический метод	0.10	Закрепление отсутствует
82	338098.70	1294973.89	Геодезический метод	0.10	Закрепление отсутствует
83	338123.18	1294980.07	Геодезический метод	0.10	Закрепление отсутствует
84	338121.28	1294987.27	Геодезический метод	0.10	Закрепление отсутствует
85	338139.93	1294992.20	Геодезический метод	0.10	Закрепление отсутствует
86	338140.43	1294993.08	Геодезический метод	0.10	Закрепление отсутствует
87	338135.50	1295011.72	Геодезический метод	0.10	Закрепление отсутствует
88	338116.16	1295006.61	Геодезический метод	0.10	Закрепление отсутствует
89	338099.53	1295002.57	Геодезический метод	0.10	Закрепление отсутствует
90	338095.10	1295020.79	Геодезический метод	0.10	Закрепление отсутствует
91	338088.70	1295038.70	Геодезический метод	0.10	Закрепление отсутствует
92	338085.33	1295052.57	Геодезический метод	0.10	Закрепление отсутствует
93	338084.08	1295057.74	Геодезический метод	0.10	Закрепление отсутствует
94	338081.92	1295057.39	Геодезический метод	0.10	Закрепление отсутствует
95	338081.44	1295059.59	Геодезический метод	0.10	Закрепление отсутствует
96	338083.46	1295060.30	Геодезический метод	0.10	Закрепление отсутствует
97	338082.31	1295065.02	Геодезический метод	0.10	Закрепление отсутствует

2. Сведения о характерных точках границ объекта					
Обозначение характерных точек границ	Координаты, м		Метод определения координат характерной точки	Средняя квадратическая погрешность положения характерной точки (Mt), м	Описание обозначения точки на местности (при наличии)
	X	Y			
1	2	3	4	5	6
98	338081.10	1295070.00	Геодезический метод	0.10	Закрепление отсутствует
99	338099.75	1295074.53	Геодезический метод	0.10	Закрепление отсутствует
100	338103.65	1295075.47	Геодезический метод	0.10	Закрепление отсутствует
101	338113.59	1295077.89	Геодезический метод	0.10	Закрепление отсутствует
102	338176.71	1295209.13	Геодезический метод	0.10	Закрепление отсутствует
103	338180.45	1295213.25	Геодезический метод	0.10	Закрепление отсутствует
104	338221.13	1295258.06	Геодезический метод	0.10	Закрепление отсутствует
1	338350.94	1295274.72	Геодезический метод	0.10	Закрепление отсутствует
105	338369.35	1295277.08	Геодезический метод	0.10	Закрепление отсутствует
106	338451.10	1295287.58	Геодезический метод	0.10	Закрепление отсутствует
107	338451.38	1295286.03	Геодезический метод	0.10	Закрепление отсутствует
108	338464.36	1295214.22	Геодезический метод	0.10	Закрепление отсутствует
109	338476.73	1295133.58	Геодезический метод	0.10	Закрепление отсутствует
110	338479.42	1295119.24	Геодезический метод	0.10	Закрепление отсутствует
111	338481.47	1295108.34	Геодезический метод	0.10	Закрепление отсутствует
112	338520.30	1294969.19	Геодезический метод	0.10	Закрепление отсутствует
113	338674.38	1294879.41	Геодезический метод	0.10	Закрепление отсутствует
114	338703.40	1294842.85	Геодезический метод	0.10	Закрепление отсутствует
115	338704.28	1294841.72	Геодезический метод	0.10	Закрепление отсутствует
116	338721.52	1294820.02	Геодезический метод	0.10	Закрепление отсутствует
117	338721.95	1294754.30	Геодезический метод	0.10	Закрепление отсутствует
118	338711.95	1294754.30	Геодезический метод	0.10	Закрепление отсутствует
119	338712.13	1294724.30	Геодезический метод	0.10	Закрепление отсутствует
120	338702.13	1294724.24	Геодезический метод	0.10	Закрепление отсутствует
121	338702.56	1294654.24	Геодезический метод	0.10	Закрепление отсутствует

2. Сведения о характерных точках границ объекта					
Обозначение характерных точек границ	Координаты, м		Метод определения координат характерной точки	Средняя квадратическая погрешность положения характерной точки (Mt), м	Описание обозначения точки на местности (при наличии)
	X	Y			
1	2	3	4	5	6
122	338722.56	1294654.36	Геодезический метод	0.10	Закрепление отсутствует
123	338723.72	1294570.62	Геодезический метод	0.10	Закрепление отсутствует
124	338718.35	1294505.69	Геодезический метод	0.10	Закрепление отсутствует
125	338707.11	1294450.19	Геодезический метод	0.10	Закрепление отсутствует
126	338674.10	1294408.22	Геодезический метод	0.10	Закрепление отсутствует
127	338673.17	1294407.13	Геодезический метод	0.10	Закрепление отсутствует
128	338665.82	1294397.69	Геодезический метод	0.10	Закрепление отсутствует
129	338755.90	1294325.47	Геодезический метод	0.10	Закрепление отсутствует
130	338672.77	1294216.81	Геодезический метод	0.10	Закрепление отсутствует
131	338659.60	1294204.66	Геодезический метод	0.10	Закрепление отсутствует
132	338655.99	1294201.33	Геодезический метод	0.10	Закрепление отсутствует
133	338640.75	1294216.08	Геодезический метод	0.10	Закрепление отсутствует
134	338607.22	1294253.40	Геодезический метод	0.10	Закрепление отсутствует
135	338608.07	1294256.01	Геодезический метод	0.10	Закрепление отсутствует
136	338613.52	1294272.63	Геодезический метод	0.10	Закрепление отсутствует
137	338621.74	1294272.86	Геодезический метод	0.10	Закрепление отсутствует
138	338625.53	1294277.54	Геодезический метод	0.10	Закрепление отсутствует
139	338623.32	1294275.33	Геодезический метод	0.10	Закрепление отсутствует
140	338620.53	1294273.91	Геодезический метод	0.10	Закрепление отсутствует
141	338617.44	1294273.42	Геодезический метод	0.10	Закрепление отсутствует
142	338614.35	1294273.91	Геодезический метод	0.10	Закрепление отсутствует
143	338613.13	1294274.53	Геодезический метод	0.10	Закрепление отсутствует
144	338600.21	1294256.79	Геодезический метод	0.10	Закрепление отсутствует
145	338607.69	1294248.64	Геодезический метод	0.10	Закрепление отсутствует
146	338608.43	1294249.32	Геодезический метод	0.10	Закрепление отсутствует

2. Сведения о характерных точках границ объекта					
Обозначение характерных точек границ	Координаты, м		Метод определения координат характерной точки	Средняя квадратическая погрешность положения характерной точки (Mt), м	Описание обозначения точки на местности (при наличии)
	X	Y			
1	2	3	4	5	6
147	338619.34	1294237.44	Геодезический метод	0.10	Закрепление отсутствует
148	338618.61	1294236.77	Геодезический метод	0.10	Закрепление отсутствует
149	338650.25	1294202.33	Геодезический метод	0.10	Закрепление отсутствует
150	338651.48	1294195.81	Геодезический метод	0.10	Закрепление отсутствует
151	338657.71	1294197.21	Геодезический метод	0.10	Закрепление отсутствует
152	338662.53	1294201.74	Геодезический метод	0.10	Закрепление отсутствует
153	338676.44	1294214.80	Геодезический метод	0.10	Закрепление отсутствует
154	338718.84	1294270.50	Геодезический метод	0.10	Закрепление отсутствует
155	338719.54	1294271.64	Геодезический метод	0.10	Закрепление отсутствует
156	338719.64	1294271.55	Геодезический метод	0.10	Закрепление отсутствует
157	338727.57	1294282.59	Геодезический метод	0.10	Закрепление отсутствует
158	338727.85	1294282.33	Геодезический метод	0.10	Закрепление отсутствует
159	338761.29	1294326.26	Геодезический метод	0.10	Закрепление отсутствует
160	338696.52	1294378.20	Геодезический метод	0.10	Закрепление отсутствует
161	338671.41	1294398.34	Геодезический метод	0.10	Закрепление отсутствует
162	338710.84	1294448.47	Геодезический метод	0.10	Закрепление отсутствует
163	338722.31	1294505.12	Геодезический метод	0.10	Закрепление отсутствует
164	338727.72	1294570.48	Геодезический метод	0.10	Закрепление отсутствует
165	338725.52	1294821.41	Геодезический метод	0.10	Закрепление отсутствует
166	338677.05	1294882.49	Геодезический метод	0.10	Закрепление отсутствует
167	338523.71	1294971.83	Геодезический метод	0.10	Закрепление отсутствует
168	338485.37	1295109.25	Геодезический метод	0.10	Закрепление отсутствует
169	338483.37	1295119.90	Геодезический метод	0.10	Закрепление отсутствует
170	338480.67	1295134.25	Геодезический метод	0.10	Закрепление отсутствует
171	338474.18	1295175.32	Геодезический метод	0.10	Закрепление отсутствует

2. Сведения о характерных точках границ объекта					
Обозначение характерных точек границ	Координаты, м		Метод определения координат характерной точки	Средняя квадратическая погрешность положения характерной точки (Mt), м	Описание обозначения точки на местности (при наличии)
	X	Y			
1	2	3	4	5	6
172	338474.37	1295175.36	Геодезический метод	0.10	Закрепление отсутствует
173	338473.32	1295181.45	Геодезический метод	0.10	Закрепление отсутствует
174	338473.43	1295181.46	Геодезический метод	0.10	Закрепление отсутствует
175	338468.30	1295214.92	Геодезический метод	0.10	Закрепление отсутствует
176	338464.82	1295230.93	Геодезический метод	0.10	Закрепление отсутствует
177	338452.78	1295286.29	Геодезический метод	0.10	Закрепление отсутствует
178	338452.12	1295289.35	Геодезический метод	0.10	Закрепление отсутствует
179	338416.92	1295283.75	Геодезический метод	0.10	Закрепление отсутствует
180	338416.82	1295284.75	Геодезический метод	0.10	Закрепление отсутствует
181	338369.35	1295277.20	Геодезический метод	0.10	Закрепление отсутствует
105	338369.35	1295277.08	Геодезический метод	0.10	Закрепление отсутствует
182	336476.23	1291066.29	Геодезический метод	0.10	Закрепление отсутствует
183	336453.10	1291103.11	Геодезический метод	0.10	Закрепление отсутствует
184	336404.09	1291228.67	Геодезический метод	0.10	Закрепление отсутствует
185	336391.32	1291335.77	Геодезический метод	0.10	Закрепление отсутствует
186	336407.38	1291406.00	Геодезический метод	0.10	Закрепление отсутствует
187	336409.02	1291413.15	Геодезический метод	0.10	Закрепление отсутствует
188	336410.64	1291420.26	Геодезический метод	0.10	Закрепление отсутствует
189	336489.60	1291572.51	Геодезический метод	0.10	Закрепление отсутствует
190	336517.78	1291655.24	Геодезический метод	0.10	Закрепление отсутствует
191	336528.83	1291771.63	Геодезический метод	0.10	Закрепление отсутствует
192	336612.04	1292022.63	Геодезический метод	0.10	Закрепление отсутствует
193	336625.80	1292180.75	Геодезический метод	0.10	Закрепление отсутствует
194	336751.72	1292355.18	Геодезический метод	0.10	Закрепление отсутствует
195	336803.41	1292402.12	Геодезический метод	0.10	Закрепление отсутствует

2. Сведения о характерных точках границ объекта					
Обозначение характерных точек границ	Координаты, м		Метод определения координат характерной точки	Средняя квадратическая погрешность положения характерной точки (M _t), м	Описание обозначения точки на местности (при наличии)
	X	Y			
1	2	3	4	5	6
196	336934.05	1292563.97	Геодезический метод	0.10	Закрепление отсутствует
197	337042.09	1292838.88	Геодезический метод	0.10	Закрепление отсутствует
198	337047.76	1292853.29	Геодезический метод	0.10	Закрепление отсутствует
199	337115.43	1293025.48	Геодезический метод	0.10	Закрепление отсутствует
200	337711.32	1293666.93	Геодезический метод	0.10	Закрепление отсутствует
201	337721.05	1293673.00	Геодезический метод	0.10	Закрепление отсутствует
202	337723.25	1293674.37	Геодезический метод	0.10	Закрепление отсутствует
203	337752.12	1293692.39	Геодезический метод	0.10	Закрепление отсутствует
204	337754.32	1293693.76	Геодезический метод	0.10	Закрепление отсутствует
205	337782.04	1293711.06	Геодезический метод	0.10	Закрепление отсутствует
206	337784.26	1293712.44	Геодезический метод	0.10	Закрепление отсутствует
207	337810.42	1293728.77	Геодезический метод	0.10	Закрепление отсутствует
208	337816.07	1293736.64	Геодезический метод	0.10	Закрепление отсутствует
209	337825.86	1293750.29	Геодезический метод	0.10	Закрепление отсутствует
210	337921.02	1293882.89	Геодезический метод	0.10	Закрепление отсутствует
211	338187.95	1294164.71	Геодезический метод	0.10	Закрепление отсутствует
212	338485.73	1294150.79	Геодезический метод	0.10	Закрепление отсутствует
213	338553.02	1294173.43	Геодезический метод	0.10	Закрепление отсутствует
214	338556.73	1294174.68	Геодезический метод	0.10	Закрепление отсутствует
215	338558.20	1294175.01	Геодезический метод	0.10	Закрепление отсутствует
216	338646.59	1294194.73	Геодезический метод	0.10	Закрепление отсутствует
217	338645.60	1294200.00	Геодезический метод	0.10	Закрепление отсутствует
218	338595.91	1294254.08	Геодезический метод	0.10	Закрепление отсутствует
219	338593.76	1294256.42	Геодезический метод	0.10	Закрепление отсутствует
220	338609.13	1294277.54	Геодезический метод	0.10	Закрепление отсутствует

2. Сведения о характерных точках границ объекта					
Обозначение характерных точек границ	Координаты, м		Метод определения координат характерной точки	Средняя квадратическая погрешность положения характерной точки (Mt), м	Описание обозначения точки на местности (при наличии)
	X	Y			
1	2	3	4	5	6
221	338608.55	1294278.12	Геодезический метод	0.10	Закрепление отсутствует
222	338607.13	1294280.91	Геодезический метод	0.10	Закрепление отсутствует
223	338606.64	1294284.00	Геодезический метод	0.10	Закрепление отсутствует
224	338607.13	1294287.09	Геодезический метод	0.10	Закрепление отсутствует
225	338608.55	1294289.86	Геодезический метод	0.10	Закрепление отсутствует
226	338609.49	1294291.17	Геодезический метод	0.10	Закрепление отсутствует
227	338611.71	1294293.38	Геодезический метод	0.10	Закрепление отсутствует
228	338614.49	1294294.80	Геодезический метод	0.10	Закрепление отсутствует
229	338617.58	1294295.29	Геодезический метод	0.10	Закрепление отсутствует
230	338620.67	1294294.80	Геодезический метод	0.10	Закрепление отсутствует
231	338623.45	1294293.39	Геодезический метод	0.10	Закрепление отсутствует
232	338624.25	1294292.81	Геодезический метод	0.10	Закрепление отсутствует
233	338626.47	1294290.60	Геодезический метод	0.10	Закрепление отсутствует
234	338627.89	1294287.81	Геодезический метод	0.10	Закрепление отсутствует
235	338628.38	1294284.72	Геодезический метод	0.10	Закрепление отсутствует
236	338627.89	1294281.63	Геодезический метод	0.10	Закрепление отсутствует
237	338626.47	1294278.85	Геодезический метод	0.10	Закрепление отсутствует
238	338633.08	1294287.04	Геодезический метод	0.10	Закрепление отсутствует
239	338614.05	1294301.58	Геодезический метод	0.10	Закрепление отсутствует
240	338604.48	1294288.22	Геодезический метод	0.10	Закрепление отсутствует
241	338605.31	1294283.61	Геодезический метод	0.10	Закрепление отсутствует
242	338606.62	1294276.29	Геодезический метод	0.10	Закрепление отсутствует
243	338598.33	1294264.01	Геодезический метод	0.10	Закрепление отсутствует
244	338597.34	1294262.58	Геодезический метод	0.10	Закрепление отсутствует
245	338596.51	1294261.30	Геодезический метод	0.10	Закрепление отсутствует

2. Сведения о характерных точках границ объекта					
Обозначение характерных точек границ	Координаты, м		Метод определения координат характерной точки	Средняя квадратическая погрешность положения характерной точки (Mt), м	Описание обозначения точки на местности (при наличии)
	X	Y			
1	2	3	4	5	6
246	338591.16	1294253.38	Геодезический метод	0.10	Закрепление отсутствует
247	338594.06	1294250.21	Геодезический метод	0.10	Закрепление отсутствует
248	338641.77	1294198.15	Геодезический метод	0.10	Закрепление отсутствует
249	338641.84	1294197.76	Геодезический метод	0.10	Закрепление отсутствует
250	338560.39	1294179.60	Геодезический метод	0.10	Закрепление отсутствует
251	338555.75	1294178.57	Геодезический метод	0.10	Закрепление отсутствует
252	338555.42	1294178.46	Геодезический метод	0.10	Закрепление отсутствует
253	338485.17	1294154.82	Геодезический метод	0.10	Закрепление отсутствует
254	338186.30	1294168.79	Геодезический метод	0.10	Закрепление отсутствует
255	337917.93	1293885.44	Геодезический метод	0.10	Закрепление отсутствует
256	337822.48	1293752.43	Геодезический метод	0.10	Закрепление отсутствует
257	337812.69	1293738.79	Геодезический метод	0.10	Закрепление отсутствует
258	337807.63	1293731.74	Геодезический метод	0.10	Закрепление отсутствует
259	337780.68	1293714.92	Геодезический метод	0.10	Закрепление отсутствует
260	337778.46	1293713.54	Геодезический метод	0.10	Закрепление отсутствует
261	337775.89	1293711.93	Геодезический метод	0.10	Закрепление отсутствует
262	337750.80	1293696.28	Геодезический метод	0.10	Закрепление отсутствует
263	337748.60	1293694.91	Геодезический метод	0.10	Закрепление отсутствует
264	337719.73	1293676.89	Геодезический метод	0.10	Закрепление отсутствует
265	337717.53	1293675.52	Геодезический метод	0.10	Закрепление отсутствует
266	337708.75	1293670.04	Геодезический метод	0.10	Закрепление отсутствует
267	337112.36	1293027.61	Геодезический метод	0.10	Закрепление отсутствует
268	337044.28	1292854.75	Геодезический метод	0.10	Закрепление отсутствует
269	337038.55	1292840.22	Геодезический метод	0.10	Закрепление отсутствует
270	336930.55	1292566.00	Геодезический метод	0.10	Закрепление отсутствует

2. Сведения о характерных точках границ объекта					
Обозначение характерных точек границ	Координаты, м		Метод определения координат характерной точки	Средняя квадратическая погрешность положения характерной точки (Mt), м	Описание обозначения точки на местности (при наличии)
	X	Y			
1	2	3	4	5	6
271	336852.66	1292468.63	Геодезический метод	0.10	Закрепление отсутствует
272	336800.49	1292404.87	Геодезический метод	0.10	Закрепление отсутствует
273	336748.66	1292357.78	Геодезический метод	0.10	Закрепление отсутствует
274	336621.84	1292181.20	Геодезический метод	0.10	Закрепление отсутствует
275	336608.10	1292023.44	Геодезический метод	0.10	Закрепление отсутствует
276	336524.89	1291772.28	Геодезический метод	0.10	Закрепление отсутствует
277	336513.85	1291656.09	Геодезический метод	0.10	Закрепление отсутствует
278	336485.81	1291573.77	Геодезический метод	0.10	Закрепление отсутствует
279	336406.86	1291421.65	Геодезический метод	0.10	Закрепление отсутствует
280	336405.05	1291413.72	Геодезический метод	0.10	Закрепление отсутствует
281	336403.58	1291407.32	Геодезический метод	0.10	Закрепление отсутствует
282	336403.29	1291406.00	Геодезический метод	0.10	Закрепление отсутствует
283	336387.28	1291335.82	Геодезический метод	0.10	Закрепление отсутствует
284	336400.15	1291227.96	Геодезический метод	0.10	Закрепление отсутствует
285	336449.56	1291101.25	Геодезический метод	0.10	Закрепление отсутствует
286	336472.84	1291064.16	Геодезический метод	0.10	Закрепление отсутствует
182	336476.23	1291066.29	Геодезический метод	0.10	Закрепление отсутствует
287	338469.93	1295231.05	Геодезический метод	0.10	Закрепление отсутствует
288	338473.22	1295215.80	Геодезический метод	0.10	Закрепление отсутствует
289	338485.60	1295135.09	Геодезический метод	0.10	Закрепление отсутствует
290	338490.24	1295110.39	Геодезический метод	0.10	Закрепление отсутствует
291	338527.98	1294975.13	Геодезический метод	0.10	Закрепление отсутствует
292	338675.20	1294889.35	Геодезический метод	0.10	Закрепление отсутствует
293	338675.70	1294890.22	Геодезический метод	0.10	Закрепление отсутствует
294	338681.04	1294887.11	Геодезический метод	0.10	Закрепление отсутствует

2. Сведения о характерных точках границ объекта					
Обозначение характерных точек границ	Координаты, м		Метод определения координат характерной точки	Средняя квадратическая погрешность положения характерной точки (Mt), м	Описание обозначения точки на местности (при наличии)
	X	Y			
1	2	3	4	5	6
295	338696.60	1294867.51	Геодезический метод	0.10	Закрепление отсутствует
296	338695.81	1294866.89	Геодезический метод	0.10	Закрепление отсутствует
297	338720.55	1294835.72	Геодезический метод	0.10	Закрепление отсутствует
298	338721.33	1294836.34	Геодезический метод	0.10	Закрепление отсутствует
299	338731.50	1294823.53	Геодезический метод	0.10	Закрепление отсутствует
300	338731.56	1294816.50	Геодезический метод	0.10	Закрепление отсутствует
301	338730.56	1294816.49	Геодезический метод	0.10	Закрепление отсутствует
302	338732.72	1294570.29	Геодезический метод	0.10	Закрепление отсутствует
303	338727.27	1294504.42	Геодезический метод	0.10	Закрепление отсутствует
304	338715.50	1294446.31	Геодезический метод	0.10	Закрепление отсутствует
305	338678.40	1294399.14	Геодезический метод	0.10	Закрепление отсутствует
306	338699.52	1294382.21	Геодезический метод	0.10	Закрепление отсутствует
307	338768.22	1294327.11	Геодезический метод	0.10	Закрепление отсутствует
308	338683.34	1294215.62	Геодезический метод	0.10	Закрепление отсутствует
309	338680.16	1294211.44	Геодезический метод	0.10	Закрепление отсутствует
310	338666.07	1294198.19	Геодезический метод	0.10	Закрепление отсутствует
311	338660.14	1294192.62	Геодезический метод	0.10	Закрепление отсутствует
312	338558.07	1294169.86	Геодезический метод	0.10	Закрепление отсутствует
313	338555.29	1294168.93	Геодезический метод	0.10	Закрепление отсутствует
314	338550.03	1294167.15	Геодезический метод	0.10	Закрепление отсутствует
315	338486.44	1294145.75	Геодезический метод	0.10	Закрепление отсутствует
316	338190.00	1294159.61	Геодезический метод	0.10	Закрепление отсутствует
317	338053.45	1294015.44	Геодезический метод	0.10	Закрепление отсутствует
318	338054.18	1294014.75	Геодезический метод	0.10	Закрепление отсутствует
319	337980.45	1293936.91	Геодезический метод	0.10	Закрепление отсутствует

2. Сведения о характерных точках границ объекта					
Обозначение характерных точек границ	Координаты, м		Метод определения координат характерной точки	Средняя квадратическая погрешность положения характерной точки (Mt), м	Описание обозначения точки на местности (при наличии)
	X	Y			
1	2	3	4	5	6
320	337979.72	1293937.60	Геодезический метод	0.10	Закрепление отсутствует
321	337924.88	1293879.70	Геодезический метод	0.10	Закрепление отсутствует
322	337921.42	1293874.87	Геодезический метод	0.10	Закрепление отсутствует
323	337922.23	1293874.29	Геодезический метод	0.10	Закрепление отсутствует
324	337904.59	1293849.70	Геодезический метод	0.10	Закрепление отсутствует
325	337903.78	1293850.29	Геодезический метод	0.10	Закрепление отсутствует
326	337886.60	1293826.36	Геодезический метод	0.10	Закрепление отсутствует
327	337887.42	1293825.77	Геодезический метод	0.10	Закрепление отсутствует
328	337869.05	1293800.18	Геодезический метод	0.10	Закрепление отсутствует
329	337868.23	1293800.76	Геодезический метод	0.10	Закрепление отсутствует
330	337830.10	1293747.62	Геодезический метод	0.10	Закрепление отсутствует
331	337820.30	1293733.95	Геодезический метод	0.10	Закрепление отсутствует
332	337813.91	1293725.05	Геодезический метод	0.10	Закрепление отсутствует
333	337788.74	1293709.35	Геодезический метод	0.10	Закрепление отсутствует
334	337786.52	1293707.96	Геодезический метод	0.10	Закрепление отсутствует
335	337779.24	1293703.42	Геодезический метод	0.10	Закрепление отсутствует
336	337779.72	1293702.53	Геодезический метод	0.10	Закрепление отсутствует
337	337759.61	1293689.99	Геодезический метод	0.10	Закрепление отсутствует
338	337757.41	1293688.62	Геодезический метод	0.10	Закрепление отсутствует
339	337752.83	1293685.76	Геодезический метод	0.10	Закрепление отсутствует
340	337752.30	1293686.61	Геодезический метод	0.10	Закрепление отсутствует
341	337727.64	1293671.22	Геодезический метод	0.10	Закрепление отсутствует
342	337725.44	1293669.85	Геодезический метод	0.10	Закрепление отсутствует
343	337714.53	1293663.04	Геодезический метод	0.10	Закрепление отсутствует
344	337119.74	1293022.77	Геодезический метод	0.10	Закрепление отсутствует

2. Сведения о характерных точках границ объекта					
Обозначение характерных точек границ	Координаты, м		Метод определения координат характерной точки	Средняя квадратическая погрешность положения характерной точки (Mt), м	Описание обозначения точки на местности (при наличии)
	X	Y			
1	2	3	4	5	6
345	337052.37	1292851.35	Геодезический метод	0.10	Закрепление отсутствует
346	337046.77	1292837.12	Геодезический метод	0.10	Закрепление отсутствует
347	337044.73	1292831.92	Геодезический метод	0.10	Закрепление отсутствует
348	337045.67	1292831.56	Геодезический метод	0.10	Закрепление отсутствует
349	336939.30	1292560.91	Геодезический метод	0.10	Закрепление отсутствует
350	336866.78	1292471.08	Геодезический метод	0.10	Закрепление отсутствует
351	336866.01	1292471.71	Геодезический метод	0.10	Закрепление отсутствует
352	336864.77	1292470.17	Геодезический метод	0.10	Закрепление отсутствует
353	336865.54	1292469.55	Геодезический метод	0.10	Закрепление отсутствует
354	336807.78	1292397.99	Геодезический метод	0.10	Закрепление отсутствует
355	336756.22	1292351.15	Геодезический метод	0.10	Закрепление отсутствует
356	336694.00	1292264.97	Геодезический метод	0.10	Закрепление отсутствует
357	336693.18	1292265.56	Геодезический метод	0.10	Закрепление отсутствует
358	336685.81	1292255.33	Геодезический метод	0.10	Закрепление отсутствует
359	336686.62	1292254.75	Геодезический метод	0.10	Закрепление отсутствует
360	336631.63	1292178.58	Геодезический метод	0.10	Закрепление отсутствует
361	336617.96	1292021.41	Геодезический метод	0.10	Закрепление отсутствует
362	336534.74	1291770.39	Геодезический метод	0.10	Закрепление отсутствует
363	336523.69	1291653.97	Геодезический метод	0.10	Закрепление отсутствует
364	336495.14	1291570.14	Геодезический метод	0.10	Закрепление отсутствует
365	336416.32	1291418.18	Геодезический метод	0.10	Закрепление отсутствует
366	336414.98	1291412.30	Геодезический метод	0.10	Закрепление отсутствует
367	336413.53	1291405.97	Геодезический метод	0.10	Закрепление отсутствует
368	336412.97	1291403.54	Геодезический метод	0.10	Закрепление отсутствует
369	336412.00	1291403.76	Геодезический метод	0.10	Закрепление отсутствует

2. Сведения о характерных точках границ объекта					
Обозначение характерных точек границ	Координаты, м		Метод определения координат характерной точки	Средняя квадратическая погрешность положения характерной точки (Mt), м	Описание обозначения точки на местности (при наличии)
	X	Y			
1	2	3	4	5	6
370	336396.38	1291335.50	Геодезический метод	0.10	Закрепление отсутствует
371	336408.98	1291229.90	Геодезический метод	0.10	Закрепление отсутствует
372	336457.58	1291105.37	Геодезический метод	0.10	Закрепление отсутствует
373	336483.12	1291064.71	Геодезический метод	0.10	Закрепление отсутствует
374	336471.24	1291057.25	Геодезический метод	0.10	Закрепление отсутствует
375	336471.66	1291056.34	Геодезический метод	0.10	Закрепление отсутствует
376	336476.13	1291059.14	Геодезический метод	0.10	Закрепление отсутствует
377	336486.89	1291039.84	Геодезический метод	0.10	Закрепление отсутствует
378	336504.36	1291049.58	Геодезический метод	0.10	Закрепление отсутствует
379	336494.62	1291067.05	Геодезический метод	0.10	Закрепление отсутствует
380	336473.29	1291103.86	Геодезический метод	0.10	Закрепление отсутствует
381	336461.35	1291107.84	Геодезический метод	0.10	Закрепление отсутствует
382	336413.29	1291230.97	Геодезический метод	0.10	Закрепление отсутствует
383	336400.77	1291334.93	Геодезический метод	0.10	Закрепление отсутствует
384	336417.01	1291405.95	Геодезический метод	0.10	Закрепление отсутствует
385	336417.86	1291409.34	Геодезический метод	0.10	Закрепление отсутствует
386	336418.36	1291411.82	Геодезический метод	0.10	Закрепление отсутствует
387	336419.54	1291416.99	Геодезический метод	0.10	Закрепление отсутствует
388	336452.29	1291480.11	Геодезический метод	0.10	Закрепление отсутствует
389	336470.03	1291470.91	Геодезический метод	0.10	Закрепление отсутствует
390	336502.26	1291533.05	Геодезический метод	0.10	Закрепление отсутствует
391	336493.38	1291537.65	Геодезический метод	0.10	Закрепление отсутствует
392	336507.18	1291564.29	Геодезический метод	0.10	Закрепление отсутствует
393	336498.31	1291568.90	Геодезический метод	0.10	Закрепление отсутствует
394	336527.10	1291653.85	Геодезический метод	0.10	Закрепление отсутствует

2. Сведения о характерных точках границ объекта					
Обозначение характерных точек границ	Координаты, м		Метод определения координат характерной точки	Средняя квадратическая погрешность положения характерной точки (Mt), м	Описание обозначения точки на местности (при наличии)
	X	Y			
1	2	3	4	5	6
395	336538.09	1291769.68	Геодезический метод	0.10	Закрепление отсутствует
396	336621.31	1292020.71	Геодезический метод	0.10	Закрепление отсутствует
397	336635.13	1292177.62	Геодезический метод	0.10	Закрепление отсутствует
398	336758.77	1292348.87	Геодезический метод	0.10	Закрепление отсутствует
399	336809.77	1292395.04	Геодезический метод	0.10	Закрепление отсутствует
400	336815.02	1292401.54	Геодезический метод	0.10	Закрепление отсутствует
401	336830.58	1292388.98	Геодезический метод	0.10	Закрепление отсутствует
402	336874.55	1292443.45	Геодезический метод	0.10	Закрепление отсутствует
403	336865.68	1292450.61	Геодезический метод	0.10	Закрепление отсутствует
404	336884.52	1292473.95	Геодезический метод	0.10	Закрепление отсутствует
405	336877.83	1292479.35	Геодезический метод	0.10	Закрепление отсутствует
406	336942.26	1292559.19	Геодезический метод	0.10	Закрепление отсутствует
407	337050.89	1292835.56	Геодезический метод	0.10	Закрепление отсутствует
408	337056.43	1292849.65	Геодезический метод	0.10	Закрепление отсутствует
409	337123.54	1293020.39	Геодезический метод	0.10	Закрепление отсутствует
410	337297.27	1293208.50	Геодезический метод	0.10	Закрепление отсутствует
411	337378.74	1293295.10	Геодезический метод	0.10	Закрепление отсутствует
412	337393.39	1293281.49	Геодезический метод	0.10	Закрепление отсутствует
413	337407.00	1293296.15	Геодезический метод	0.10	Закрепление отсутствует
414	337399.67	1293302.94	Геодезический метод	0.10	Закрепление отсутствует
415	337420.09	1293324.92	Геодезический метод	0.10	Закрепление отсутствует
416	337412.76	1293331.73	Геодезический метод	0.10	Закрепление отсутствует
417	337717.35	1293659.62	Геодезический метод	0.10	Закрепление отсутствует
418	337729.31	1293667.08	Геодезический метод	0.10	Закрепление отсутствует
419	337731.51	1293668.45	Геодезический метод	0.10	Закрепление отсутствует

2. Сведения о характерных точках границ объекта					
Обозначение характерных точек границ	Координаты, м		Метод определения координат характерной точки	Средняя квадратическая погрешность положения характерной точки (Mt), м	Описание обозначения точки на местности (при наличии)
	X	Y			
1	2	3	4	5	6
420	337760.40	1293686.48	Геодезический метод	0.10	Закрепление отсутствует
421	337762.60	1293687.85	Геодезический метод	0.10	Закрепление отсутствует
422	337790.46	1293705.23	Геодезический метод	0.10	Закрепление отсутствует
423	337792.68	1293706.62	Геодезический метод	0.10	Закрепление отсутствует
424	337816.98	1293721.78	Геодезический метод	0.10	Закрепление отсутствует
425	337824.02	1293731.59	Геодезический метод	0.10	Закрепление отсутствует
426	337833.83	1293745.26	Геодезический метод	0.10	Закрепление отсутствует
427	337928.48	1293877.17	Геодезический метод	0.10	Закрепление отсутствует
428	338062.63	1294018.77	Геодезический метод	0.10	Закрепление отсутствует
429	338097.01	1294055.06	Геодезический метод	0.10	Закрепление отсутствует
430	338191.82	1294155.12	Геодезический метод	0.10	Закрепление отсутствует
431	338227.36	1294153.46	Геодезический метод	0.10	Закрепление отсутствует
432	338226.42	1294133.48	Геодезический метод	0.10	Закрепление отсутствует
433	338246.40	1294132.55	Геодезический метод	0.10	Закрепление отсутствует
434	338246.87	1294142.53	Геодезический метод	0.10	Закрепление отсутствует
435	338276.83	1294141.13	Геодезический метод	0.10	Закрепление отсутствует
436	338277.30	1294151.12	Геодезический метод	0.10	Закрепление отсутствует
437	338487.06	1294141.31	Геодезический метод	0.10	Закрепление отсутствует
438	338547.39	1294161.61	Геодезический метод	0.10	Закрепление отсутствует
439	338552.65	1294163.39	Геодезический метод	0.10	Закрепление отсутствует
440	338559.17	1294165.58	Геодезический метод	0.10	Закрепление отсутствует
441	338662.56	1294188.04	Геодезический метод	0.10	Закрепление отсутствует
442	338669.60	1294194.65	Геодезический метод	0.10	Закрепление отсутствует
443	338683.92	1294208.11	Геодезический метод	0.10	Закрепление отсутствует
444	338686.85	1294212.00	Геодезический метод	0.10	Закрепление отсутствует

2. Сведения о характерных точках границ объекта					
Обозначение характерных точек границ	Координаты, м		Метод определения координат характерной точки	Средняя квадратическая погрешность положения характерной точки (Mt), м	Описание обозначения точки на местности (при наличии)
	X	Y			
1	2	3	4	5	6
445	338774.21	1294327.94	Геодезический метод	0.10	Закрепление отсутствует
446	338702.18	1294385.76	Геодезический метод	0.10	Закрепление отсутствует
447	338694.44	1294391.93	Геодезический метод	0.10	Закрепление отсутствует
448	338683.60	1294400.67	Геодезический метод	0.10	Закрепление отсутствует
449	338686.58	1294404.90	Геодезический метод	0.10	Закрепление отсутствует
450	338719.76	1294445.28	Геодезический метод	0.10	Закрепление отсутствует
451	338731.15	1294503.16	Геодезический метод	0.10	Закрепление отсутствует
452	338732.43	1294524.90	Геодезический метод	0.10	Закрепление отсутствует
453	338736.81	1294569.56	Геодезический метод	0.10	Закрепление отсутствует
454	338735.00	1294824.18	Геодезический метод	0.10	Закрепление отсутствует
455	338682.38	1294888.65	Геодезический метод	0.10	Закрепление отсутствует
456	338529.82	1294977.49	Геодезический метод	0.10	Закрепление отсутствует
457	338525.59	1294992.85	Геодезический метод	0.10	Закрепление отсутствует
458	338522.96	1294995.32	Геодезический метод	0.10	Закрепление отсутствует
459	338524.50	1294997.07	Геодезический метод	0.10	Закрепление отсутствует
460	338492.12	1295116.56	Геодезический метод	0.10	Закрепление отсутствует
461	338472.41	1295231.71	Геодезический метод	0.10	Закрепление отсутствует
287	338469.93	1295231.05	Геодезический метод	0.10	Закрепление отсутствует
462	336433.70	1291039.56	Геодезический метод	0.10	Закрепление отсутствует
463	336427.08	1291035.41	Геодезический метод	0.10	Закрепление отсутствует
464	336411.32	1291025.50	Геодезический метод	0.10	Закрепление отсутствует
465	336411.84	1291024.66	Геодезический метод	0.10	Закрепление отсутствует
466	336427.55	1291034.53	Геодезический метод	0.10	Закрепление отсутствует
467	336434.22	1291038.72	Геодезический метод	0.10	Закрепление отсутствует
462	336433.70	1291039.56	Геодезический метод	0.10	Закрепление отсутствует

2. Сведения о характерных точках границ объекта					
Обозначение характерных точек границ	Координаты, м		Метод определения координат характерной точки	Средняя квадратическая погрешность положения характерной точки (M _t), м	Описание обозначения точки на местности (при наличии)
	X	Y			
1	2	3	4	5	6
468	336414.50	1291020.43	Геодезический метод	0.10	Закрепление отсутствует
469	336429.89	1291030.08	Геодезический метод	0.10	Закрепление отсутствует
470	336434.92	1291033.17	Геодезический метод	0.10	Закрепление отсутствует
471	336436.89	1291034.48	Геодезический метод	0.10	Закрепление отсутствует
472	336436.35	1291035.33	Геодезический метод	0.10	Закрепление отсутствует
473	336429.42	1291030.98	Геодезический метод	0.10	Закрепление отсутствует
474	336413.97	1291021.28	Геодезический метод	0.10	Закрепление отсутствует
468	336414.50	1291020.43	Геодезический метод	0.10	Закрепление отсутствует
475	335937.32	1289371.91	Геодезический метод	0.10	Закрепление отсутствует
476	335924.16	1289440.47	Геодезический метод	0.10	Закрепление отсутствует
477	335898.35	1289685.52	Геодезический метод	0.10	Закрепление отсутствует
478	336023.22	1289888.33	Геодезический метод	0.10	Закрепление отсутствует
479	336070.80	1289917.66	Геодезический метод	0.10	Закрепление отсутствует
480	336116.56	1289910.75	Геодезический метод	0.10	Закрепление отсутствует
481	336244.83	1289939.50	Геодезический метод	0.10	Закрепление отсутствует
482	336257.42	1289952.72	Геодезический метод	0.10	Закрепление отсутствует
483	336323.61	1290028.49	Геодезический метод	0.10	Закрепление отсутствует
484	336387.85	1290096.44	Геодезический метод	0.10	Закрепление отсутствует
485	336400.90	1290129.62	Геодезический метод	0.10	Закрепление отсутствует
486	336399.97	1290129.98	Геодезический метод	0.10	Закрепление отсутствует
487	336402.87	1290137.34	Геодезический метод	0.10	Закрепление отсутствует
488	336381.59	1290174.21	Геодезический метод	0.10	Закрепление отсутствует
489	336378.90	1290177.77	Геодезический метод	0.10	Закрепление отсутствует
490	336327.54	1290245.74	Геодезический метод	0.10	Закрепление отсутствует
491	336321.82	1290253.32	Геодезический метод	0.10	Закрепление отсутствует

2. Сведения о характерных точках границ объекта					
Обозначение характерных точек границ	Координаты, м		Метод определения координат характерной точки	Средняя квадратическая погрешность положения характерной точки (Mt), м	Описание обозначения точки на местности (при наличии)
	X	Y			
1	2	3	4	5	6
492	336271.01	1290283.48	Геодезический метод	0.10	Закрепление отсутствует
493	336268.41	1290427.58	Геодезический метод	0.10	Закрепление отсутствует
494	336268.10	1290444.88	Геодезический метод	0.10	Закрепление отсутствует
495	336264.62	1290638.02	Геодезический метод	0.10	Закрепление отсутствует
496	336263.91	1290677.45	Геодезический метод	0.10	Закрепление отсутствует
497	336263.04	1290725.19	Геодезический метод	0.10	Закрепление отсутствует
498	336259.35	1290930.06	Геодезический метод	0.10	Закрепление отсутствует
499	336410.55	1291025.03	Геодезический метод	0.10	Закрепление отсутствует
500	336396.79	1291048.80	Геодезический метод	0.10	Закрепление отсутствует
501	336379.48	1291038.78	Геодезический метод	0.10	Закрепление отсутствует
502	336376.08	1291008.10	Геодезический метод	0.10	Закрепление отсутствует
503	336255.31	1290932.25	Геодезический метод	0.10	Закрепление отсутствует
504	336257.59	1290805.73	Геодезический метод	0.10	Закрепление отсутствует
505	336247.57	1290805.56	Геодезический метод	0.10	Закрепление отсутствует
506	336248.13	1290775.56	Геодезический метод	0.10	Закрепление отсутствует
507	336238.14	1290775.38	Геодезический метод	0.10	Закрепление отсутствует
508	336239.40	1290705.39	Геодезический метод	0.10	Закрепление отсутствует
509	336259.39	1290705.75	Геодезический метод	0.10	Закрепление отсутствует
510	336259.95	1290674.97	Геодезический метод	0.10	Закрепление отсутствует
511	336260.66	1290635.56	Геодезический метод	0.10	Закрепление отсутствует
512	336263.75	1290464.59	Геодезический метод	0.10	Закрепление отсутствует
513	336264.48	1290424.82	Геодезический метод	0.10	Закрепление отсутствует
514	336265.09	1290390.30	Геодезический метод	0.10	Закрепление отсутствует
515	336267.06	1290281.18	Геодезический метод	0.10	Закрепление отсутствует
516	336319.10	1290250.28	Геодезический метод	0.10	Закрепление отсутствует

2. Сведения о характерных точках границ объекта					
Обозначение характерных точек границ	Координаты, м		Метод определения координат характерной точки	Средняя квадратическая погрешность положения характерной точки (M _t), м	Описание обозначения точки на местности (при наличии)
	X	Y			
1	2	3	4	5	6
517	336324.78	1290243.07	Геодезический метод	0.10	Закрепление отсутствует
518	336375.08	1290179.17	Геодезический метод	0.10	Закрепление отсутствует
519	336380.10	1290172.79	Геодезический метод	0.10	Закрепление отсутствует
520	336400.65	1290137.18	Геодезический метод	0.10	Закрепление отсутствует
521	336383.55	1290099.17	Геодезический метод	0.10	Закрепление отсутствует
522	336319.91	1290031.85	Геодезический метод	0.10	Закрепление отсутствует
523	336242.25	1289944.05	Геодезический метод	0.10	Закрепление отсутствует
524	336116.38	1289915.83	Геодезический метод	0.10	Закрепление отсутствует
525	336069.74	1289922.88	Геодезический метод	0.10	Закрепление отсутствует
526	336019.59	1289891.98	Геодезический метод	0.10	Закрепление отсутствует
527	336013.04	1289881.34	Геодезический метод	0.10	Закрепление отсутствует
528	336004.53	1289886.58	Геодезический метод	0.10	Закрепление отсутствует
529	335988.80	1289861.04	Геодезический метод	0.10	Закрепление отсутствует
530	335980.29	1289866.28	Геодезический метод	0.10	Закрепление отсутствует
531	335969.80	1289849.25	Геодезический метод	0.10	Закрепление отсутствует
532	335986.83	1289838.76	Геодезический метод	0.10	Закрепление отсутствует
533	335893.19	1289686.69	Геодезический метод	0.10	Закрепление отсутствует
534	335919.21	1289439.77	Геодезический метод	0.10	Закрепление отсутствует
535	335932.37	1289367.51	Геодезический метод	0.10	Закрепление отсутствует
475	335937.32	1289371.91	Геодезический метод	0.10	Закрепление отсутствует
536	335963.42	1289262.48	Геодезический метод	0.10	Закрепление отсутствует
537	335963.64	1289262.51	Геодезический метод	0.10	Закрепление отсутствует
538	335962.87	1289266.87	Геодезический метод	0.10	Закрепление отсутствует
539	335971.46	1289267.97	Геодезический метод	0.10	Закрепление отсутствует
540	335967.00	1289294.15	Геодезический метод	0.10	Закрепление отсутствует

2. Сведения о характерных точках границ объекта					
Обозначение характерных точек границ	Координаты, м		Метод определения координат характерной точки	Средняя квадратическая погрешность положения характерной точки (Mt), м	Описание обозначения точки на местности (при наличии)
	X	Y			
1	2	3	4	5	6
541	335958.22	1289292.53	Геодезический метод	0.10	Закрепление отсутствует
542	335930.91	1289443.21	Геодезический метод	0.10	Закрепление отсутствует
543	335924.60	1289503.11	Геодезический метод	0.10	Закрепление отсутствует
544	335905.55	1289683.91	Геодезический метод	0.10	Закрепление отсутствует
545	336028.31	1289883.25	Геодезический метод	0.10	Закрепление отсутствует
546	336072.29	1289910.36	Геодезический метод	0.10	Закрепление отсутствует
547	336117.13	1289903.70	Геодезический метод	0.10	Закрепление отсутствует
548	336248.43	1289933.14	Геодезический метод	0.10	Закрепление отсутствует
549	336263.03	1289948.51	Геодезический метод	0.10	Закрепление отсутствует
550	336328.79	1290023.77	Геодезический метод	0.10	Закрепление отсутствует
551	336384.67	1290082.90	Геодезический метод	0.10	Закрепление отсутствует
552	336393.88	1290092.65	Геодезический метод	0.10	Закрепление отсутствует
553	336413.94	1290138.17	Геодезический метод	0.10	Закрепление отсутствует
554	336388.30	1290178.82	Геодезический метод	0.10	Закрепление отсутствует
555	336387.26	1290180.24	Геодезический метод	0.10	Закрепление отсутствует
556	336334.65	1290252.61	Геодезический метод	0.10	Закрепление отсутствует
557	336328.61	1290260.92	Геодезический метод	0.10	Закрепление отсутствует
558	336280.91	1290289.24	Геодезический метод	0.10	Закрепление отсутствует
559	336274.51	1290644.16	Геодезический метод	0.10	Закрепление отсутствует
560	336273.80	1290683.66	Геодезический метод	0.10	Закрепление отсутствует
561	336273.37	1290707.30	Геодезический метод	0.10	Закрепление отсутствует
562	336272.95	1290730.33	Геодезический метод	0.10	Закрепление отсутствует
563	336269.45	1290924.60	Геодезический метод	0.10	Закрепление отсутствует
564	336398.62	1291005.73	Геодезический метод	0.10	Закрепление отсутствует
565	336399.53	1291004.16	Геодезический метод	0.10	Закрепление отсутствует

2. Сведения о характерных точках границ объекта					
Обозначение характерных точек границ	Координаты, м		Метод определения координат характерной точки	Средняя квадратическая погрешность положения характерной точки (Mt), м	Описание обозначения точки на местности (при наличии)
	X	Y			
1	2	3	4	5	6
566	336416.83	1291014.18	Геодезический метод	0.10	Закрепление отсутствует
567	336413.56	1291019.83	Геодезический метод	0.10	Закрепление отсутствует
568	336265.41	1290926.78	Геодезический метод	0.10	Закрепление отсутствует
569	336268.99	1290728.27	Геодезический метод	0.10	Закрепление отсутствует
570	336269.68	1290689.98	Геодезический метод	0.10	Закрепление отсутствует
571	336268.68	1290689.97	Геодезический метод	0.10	Закрепление отсутствует
572	336268.85	1290680.55	Геодезический метод	0.10	Закрепление отсутствует
573	336268.87	1290679.44	Геодезический метод	0.10	Закрепление отсутствует
574	336269.87	1290679.46	Геодезический метод	0.10	Закрепление отсутствует
575	336269.97	1290674.08	Геодезический метод	0.10	Закрепление отсутствует
576	336268.97	1290674.06	Геодезический метод	0.10	Закрепление отсутствует
577	336269.01	1290671.76	Геодезический метод	0.10	Закрепление отсутствует
578	336270.01	1290671.78	Геодезический метод	0.10	Закрепление отсутствует
579	336270.55	1290641.70	Геодезический метод	0.10	Закрепление отсутствует
580	336276.95	1290286.94	Геодезический метод	0.10	Закрепление отсутствует
581	336325.89	1290257.88	Геодезический метод	0.10	Закрепление отсутствует
582	336331.89	1290249.94	Геодезический метод	0.10	Закрепление отсутствует
583	336386.61	1290177.53	Геодезический метод	0.10	Закрепление отсутствует
584	336387.62	1290175.76	Геодезический метод	0.10	Закрепление отсутствует
585	336386.76	1290175.26	Геодезический метод	0.10	Закрепление отсутствует
586	336401.21	1290150.23	Геодезический метод	0.10	Закрепление отсутствует
587	336402.07	1290150.73	Геодезический метод	0.10	Закрепление отсутствует
588	336409.51	1290137.84	Геодезический метод	0.10	Закрепление отсутствует
589	336392.14	1290093.70	Геодезический метод	0.10	Закрепление отсутствует
590	336386.62	1290087.86	Геодезический метод	0.10	Закрепление отсутствует

2. Сведения о характерных точках границ объекта					
Обозначение характерных точек границ	Координаты, м		Метод определения координат характерной точки	Средняя квадратическая погрешность положения характерной точки (Mt), м	Описание обозначения точки на местности (при наличии)
	X	Y			
1	2	3	4	5	6
591	336327.32	1290025.12	Геодезический метод	0.10	Закрепление отсутствует
592	336261.11	1289949.35	Геодезический метод	0.10	Закрепление отсутствует
593	336247.40	1289934.96	Геодезический метод	0.10	Закрепление отсутствует
594	336116.74	1289905.67	Геодезический метод	0.10	Закрепление отсутствует
595	336071.87	1289912.45	Геодезический метод	0.10	Закрепление отсутствует
596	336026.85	1289884.70	Геодезический метод	0.10	Закрепление отсутствует
597	335903.50	1289684.35	Геодезический метод	0.10	Закрепление отсутствует
598	335929.11	1289441.20	Геодезический метод	0.10	Закрепление отсутствует
599	335962.58	1289266.84	Геодезический метод	0.10	Закрепление отсутствует
536	335963.42	1289262.48	Геодезический метод	0.10	Закрепление отсутствует
600	335958.48	1289261.70	Геодезический метод	0.10	Закрепление отсутствует
601	335957.61	1289266.20	Геодезический метод	0.10	Закрепление отсутствует
602	335937.76	1289369.63	Геодезический метод	0.10	Закрепление отсутствует
603	335932.79	1289365.21	Геодезический метод	0.10	Закрепление отсутствует
604	335950.85	1289265.34	Геодезический метод	0.10	Закрепление отсутствует
605	335951.72	1289260.62	Геодезический метод	0.10	Закрепление отсутствует
600	335958.48	1289261.70	Геодезический метод	0.10	Закрепление отсутствует
606	336546.69	1288847.81	Геодезический метод	0.10	Закрепление отсутствует
607	336527.56	1288832.81	Геодезический метод	0.10	Закрепление отсутствует
608	336491.35	1288879.05	Геодезический метод	0.10	Закрепление отсутствует
609	336452.49	1288848.57	Геодезический метод	0.10	Закрепление отсутствует
610	336438.38	1288866.56	Геодезический метод	0.10	Закрепление отсутствует
611	336431.72	1288875.05	Геодезический метод	0.10	Закрепление отсутствует
612	336357.31	1288977.01	Геодезический метод	0.10	Закрепление отсутствует
613	336340.43	1288996.54	Геодезический метод	0.10	Закрепление отсутствует

2. Сведения о характерных точках границ объекта					
Обозначение характерных точек границ	Координаты, м		Метод определения координат характерной точки	Средняя квадратическая погрешность положения характерной точки (Mt), м	Описание обозначения точки на местности (при наличии)
	X	Y			
1	2	3	4	5	6
614	336352.61	1289005.11	Геодезический метод	0.10	Закрепление отсутствует
615	336344.76	1289026.92	Геодезический метод	0.10	Закрепление отсутствует
616	336356.83	1289045.66	Геодезический метод	0.10	Закрепление отсутствует
617	336350.57	1289049.69	Геодезический метод	0.10	Закрепление отсутствует
618	336332.99	1289024.81	Геодезический метод	0.10	Закрепление отсутствует
619	336323.22	1289016.45	Геодезический метод	0.10	Закрепление отсутствует
620	336311.68	1289029.80	Геодезический метод	0.10	Закрепление отсутствует
621	336284.73	1289130.09	Геодезический метод	0.10	Закрепление отсутствует
622	336214.81	1289210.54	Геодезический метод	0.10	Закрепление отсутствует
623	336207.77	1289268.12	Геодезический метод	0.10	Закрепление отсутствует
624	336206.32	1289279.95	Геодезический метод	0.10	Закрепление отсутствует
625	336036.49	1289252.76	Геодезический метод	0.10	Закрепление отсутствует
626	335967.18	1289243.11	Геодезический метод	0.10	Закрепление отсутствует
627	335966.16	1289242.96	Геодезический метод	0.10	Закрепление отсутствует
628	335966.97	1289238.70	Геодезический метод	0.10	Закрепление отсутствует
629	336179.84	1289270.85	Геодезический метод	0.10	Закрепление отсутствует
630	336183.15	1289249.00	Геодезический метод	0.10	Закрепление отсутствует
631	336207.07	1289252.62	Геодезический метод	0.10	Закрепление отсутствует
632	336213.98	1289206.93	Геодезический метод	0.10	Закрепление отсутствует
633	336281.85	1289129.03	Геодезический метод	0.10	Закрепление отсутствует
634	336308.97	1289028.31	Геодезический метод	0.10	Закрепление отсутствует
635	336313.75	1289022.20	Геодезический метод	0.10	Закрепление отсутствует
636	336326.51	1289005.87	Геодезический метод	0.10	Закрепление отсутствует
637	336328.35	1289007.31	Геодезический метод	0.10	Закрепление отсутствует
638	336327.36	1289009.27	Геодезический метод	0.10	Закрепление отсутствует

2. Сведения о характерных точках границ объекта					
Обозначение характерных точек границ	Координаты, м		Метод определения координат характерной точки	Средняя квадратическая погрешность положения характерной точки (M _t), м	Описание обозначения точки на местности (при наличии)
	X	Y			
1	2	3	4	5	6
639	336326.90	1289012.20	Геодезический метод	0.10	Закрепление отсутствует
640	336326.87	1289012.36	Геодезический метод	0.10	Закрепление отсутствует
641	336327.36	1289015.45	Геодезический метод	0.10	Закрепление отсутствует
642	336328.78	1289018.23	Геодезический метод	0.10	Закрепление отсутствует
643	336330.71	1289020.23	Геодезический метод	0.10	Закрепление отсутствует
644	336331.97	1289021.22	Геодезический метод	0.10	Закрепление отсутствует
645	336332.25	1289021.43	Геодезический метод	0.10	Закрепление отсутствует
646	336335.04	1289022.85	Геодезический метод	0.10	Закрепление отсутствует
647	336338.13	1289023.34	Геодезический метод	0.10	Закрепление отсутствует
648	336341.22	1289022.85	Геодезический метод	0.10	Закрепление отсутствует
649	336344.01	1289021.43	Геодезический метод	0.10	Закрепление отсутствует
650	336346.01	1289019.50	Геодезический метод	0.10	Закрепление отсутствует
651	336346.61	1289018.73	Геодезический метод	0.10	Закрепление отсутствует
652	336346.82	1289018.45	Геодезический метод	0.10	Закрепление отсутствует
653	336348.24	1289015.66	Геодезический метод	0.10	Закрепление отсутствует
654	336348.73	1289012.57	Геодезический метод	0.10	Закрепление отсутствует
655	336348.24	1289009.48	Геодезический метод	0.10	Закрепление отсутствует
656	336346.82	1289006.69	Геодезический метод	0.10	Закрепление отсутствует
657	336344.89	1289004.69	Геодезический метод	0.10	Закрепление отсутствует
658	336343.63	1289003.70	Геодезический метод	0.10	Закрепление отсутствует
659	336343.35	1289003.49	Геодезический метод	0.10	Закрепление отсутствует
660	336340.56	1289002.07	Геодезический метод	0.10	Закрепление отсутствует
661	336337.47	1289001.58	Геодезический метод	0.10	Закрепление отсутствует
662	336335.85	1289001.84	Геодезический метод	0.10	Закрепление отсутствует
663	336334.38	1289002.07	Геодезический метод	0.10	Закрепление отсутствует

2. Сведения о характерных точках границ объекта					
Обозначение характерных точек границ	Координаты, м		Метод определения координат характерной точки	Средняя квадратическая погрешность положения характерной точки (Mt), м	Описание обозначения точки на местности (при наличии)
	X	Y			
1	2	3	4	5	6
664	336331.59	1289003.49	Геодезический метод	0.10	Закрепление отсутствует
665	336330.38	1289002.55	Геодезический метод	0.10	Закрепление отсутствует
666	336329.59	1289001.93	Геодезический метод	0.10	Закрепление отсутствует
667	336332.90	1288997.69	Геодезический метод	0.10	Закрепление отсутствует
668	336333.69	1288998.31	Геодезический метод	0.10	Закрепление отсутствует
669	336352.42	1288974.35	Геодезический метод	0.10	Закрепление отсутствует
670	336351.61	1288973.76	Геодезический метод	0.10	Закрепление отсутствует
671	336391.00	1288923.37	Геодезический метод	0.10	Закрепление отсутствует
672	336391.78	1288923.98	Геодезический метод	0.10	Закрепление отсутствует
673	336406.26	1288905.46	Геодезический метод	0.10	Закрепление отсутствует
674	336405.47	1288904.85	Геодезический метод	0.10	Закрепление отсутствует
675	336429.41	1288874.22	Геодезический метод	0.10	Закрепление отсутствует
676	336436.00	1288865.79	Геодезический метод	0.10	Закрепление отсутствует
677	336452.41	1288844.79	Геодезический метод	0.10	Закрепление отсутствует
678	336490.84	1288874.84	Геодезический метод	0.10	Закрепление отсутствует
679	336502.85	1288859.53	Геодезический метод	0.10	Закрепление отсутствует
680	336503.64	1288860.14	Геодезический метод	0.10	Закрепление отсутствует
681	336514.50	1288846.29	Геодезический метод	0.10	Закрепление отсутствует
682	336513.72	1288845.67	Геодезический метод	0.10	Закрепление отсутствует
683	336525.85	1288830.20	Геодезический метод	0.10	Закрепление отсутствует
684	336547.33	1288847.05	Геодезический метод	0.10	Закрепление отсутствует
606	336546.69	1288847.81	Геодезический метод	0.10	Закрепление отсутствует
685	336550.46	1288843.14	Геодезический метод	0.10	Закрепление отсутствует
686	336549.84	1288843.93	Геодезический метод	0.10	Закрепление отсутствует
687	336529.44	1288827.93	Геодезический метод	0.10	Закрепление отсутствует

2. Сведения о характерных точках границ объекта					
Обозначение характерных точек границ	Координаты, м		Метод определения координат характерной точки	Средняя квадратическая погрешность положения характерной точки (Mt), м	Описание обозначения точки на местности (при наличии)
	X	Y			
1	2	3	4	5	6
688	336530.05	1288827.14	Геодезический метод	0.10	Закрепление отсутствует
689	336525.00	1288823.18	Геодезический метод	0.10	Закрепление отсутствует
690	336489.99	1288867.82	Геодезический метод	0.10	Закрепление отсутствует
691	336451.55	1288837.77	Геодезический метод	0.10	Закрепление отсутствует
692	336430.93	1288864.16	Геодезический метод	0.10	Закрепление отсутствует
693	336424.45	1288872.45	Геодезический метод	0.10	Закрепление отсутствует
694	336304.41	1289026.03	Геодезический метод	0.10	Закрепление отсутствует
695	336277.32	1289126.62	Геодезический метод	0.10	Закрепление отсутствует
696	336209.25	1289204.74	Геодезический метод	0.10	Закрепление отсутствует
697	336202.87	1289246.93	Геодезический метод	0.10	Закрепление отсутствует
698	336182.82	1289243.90	Геодезический метод	0.10	Закрепление отсутствует
699	336182.83	1289243.80	Геодезический метод	0.10	Закрепление отсутствует
700	336198.29	1289245.73	Геодезический метод	0.10	Закрепление отсутствует
701	336203.35	1289205.43	Геодезический метод	0.10	Закрепление отсутствует
702	336273.70	1289124.69	Геодезический метод	0.10	Закрепление отсутствует
703	336276.39	1289109.22	Геодезический метод	0.10	Закрепление отсутствует
704	336268.09	1289106.95	Геодезический метод	0.10	Закрепление отсутствует
705	336275.99	1289078.01	Геодезический метод	0.10	Закрепление отсутствует
706	336285.57	1289080.62	Геодезический метод	0.10	Закрепление отсутствует
707	336300.76	1289024.22	Геодезический метод	0.10	Закрепление отсутствует
708	336419.90	1288870.82	Геодезический метод	0.10	Закрепление отсутствует
709	336426.20	1288862.69	Геодезический метод	0.10	Закрепление отсутствует
710	336450.32	1288831.64	Геодезический метод	0.10	Закрепление отсутствует
711	336489.31	1288862.20	Геодезический метод	0.10	Закрепление отсутствует
712	336515.67	1288828.60	Геодезический метод	0.10	Закрепление отсутствует

2. Сведения о характерных точках границ объекта					
Обозначение характерных точек границ	Координаты, м		Метод определения координат характерной точки	Средняя квадратическая погрешность положения характерной точки (M _t), м	Описание обозначения точки на местности (при наличии)
	X	Y			
1	2	3	4	5	6
713	336509.36	1288823.64	Геодезический метод	0.10	Закрепление отсутствует
714	336493.62	1288811.30	Геодезический метод	0.10	Закрепление отсутствует
715	336505.97	1288795.56	Геодезический метод	0.10	Закрепление отсутствует
716	336521.70	1288807.91	Геодезический метод	0.10	Закрепление отсутствует
717	336537.44	1288820.25	Геодезический метод	0.10	Закрепление отсутствует
718	336531.28	1288828.10	Геодезический метод	0.10	Закрепление отсутствует
685	336550.46	1288843.14	Геодезический метод	0.10	Закрепление отсутствует
719	336585.66	1288878.39	Геодезический метод	0.10	Закрепление отсутствует
720	336586.28	1288877.60	Геодезический метод	0.10	Закрепление отсутствует
721	336612.44	1288898.13	Геодезический метод	0.10	Закрепление отсутствует
722	336635.31	1288869.69	Геодезический метод	0.10	Закрепление отсутствует
723	336639.32	1288864.70	Геодезический метод	0.10	Закрепление отсутствует
724	336641.73	1288861.70	Геодезический метод	0.10	Закрепление отсутствует
725	336685.63	1288861.79	Геодезический метод	0.10	Закрепление отсутствует
726	336685.62	1288862.79	Геодезический метод	0.10	Закрепление отсутствует
727	336694.93	1288862.81	Геодезический метод	0.10	Закрепление отсутствует
728	336694.93	1288861.81	Геодезический метод	0.10	Закрепление отсутствует
729	336717.07	1288861.86	Геодезический метод	0.10	Закрепление отсутствует
730	336776.16	1288890.87	Геодезический метод	0.10	Закрепление отсутствует
731	336875.11	1288821.51	Геодезический метод	0.10	Закрепление отсутствует
732	336867.93	1288769.53	Геодезический метод	0.10	Закрепление отсутствует
733	337083.77	1288498.62	Геодезический метод	0.10	Закрепление отсутствует
734	337083.32	1288496.06	Геодезический метод	0.10	Закрепление отсутствует
735	337082.35	1288490.53	Геодезический метод	0.10	Закрепление отсутствует
736	337080.87	1288482.05	Геодезический метод	0.10	Закрепление отсутствует

2. Сведения о характерных точках границ объекта					
Обозначение характерных точек границ	Координаты, м		Метод определения координат характерной точки	Средняя квадратическая погрешность положения характерной точки (Mt), м	Описание обозначения точки на местности (при наличии)
	X	Y			
1	2	3	4	5	6
737	337083.77	1288478.96	Геодезический метод	0.10	Закрепление отсутствует
738	337110.29	1288446.88	Геодезический метод	0.10	Закрепление отсутствует
739	337240.93	1288345.01	Геодезический метод	0.10	Закрепление отсутствует
740	337241.73	1288342.71	Геодезический метод	0.10	Закрепление отсутствует
741	337281.67	1288226.92	Геодезический метод	0.10	Закрепление отсутствует
742	337282.62	1288227.25	Геодезический метод	0.10	Закрепление отсутствует
743	337292.54	1288198.49	Геодезический метод	0.10	Закрепление отсутствует
744	337293.33	1288196.21	Геодезический метод	0.10	Закрепление отсутствует
745	337292.38	1288195.89	Геодезический метод	0.10	Закрепление отсутствует
746	337292.66	1288195.07	Геодезический метод	0.10	Закрепление отсутствует
747	337293.54	1288192.52	Геодезический метод	0.10	Закрепление отсутствует
748	337294.49	1288192.84	Геодезический метод	0.10	Закрепление отсутствует
749	337312.01	1288142.07	Геодезический метод	0.10	Закрепление отсутствует
750	337311.06	1288141.75	Геодезический метод	0.10	Закрепление отсутствует
751	337322.24	1288109.36	Геодезический метод	0.10	Закрепление отсутствует
752	337323.18	1288109.68	Геодезический метод	0.10	Закрепление отсутствует
753	337354.29	1288019.53	Геодезический метод	0.10	Закрепление отсутствует
754	337353.34	1288019.20	Геодезический метод	0.10	Закрепление отсутствует
755	337367.74	1287977.48	Геодезический метод	0.10	Закрепление отсутствует
756	337434.65	1287902.07	Геодезический метод	0.10	Закрепление отсутствует
757	337456.28	1287877.69	Геодезический метод	0.10	Закрепление отсутствует
758	337482.90	1287847.69	Геодезический метод	0.10	Закрепление отсутствует
759	337471.41	1287836.47	Геодезический метод	0.10	Закрепление отсутствует
760	337415.77	1287782.14	Геодезический метод	0.10	Закрепление отсутствует
761	337399.51	1287774.30	Геодезический метод	0.10	Закрепление отсутствует

2. Сведения о характерных точках границ объекта					
Обозначение характерных точек границ	Координаты, м		Метод определения координат характерной точки	Средняя квадратическая погрешность положения характерной точки (Mt), м	Описание обозначения точки на местности (при наличии)
	X	Y			
1	2	3	4	5	6
762	337399.95	1287773.40	Геодезический метод	0.10	Закрепление отсутствует
763	337366.47	1287757.27	Геодезический метод	0.10	Закрепление отсутствует
764	337367.95	1287729.77	Геодезический метод	0.10	Закрепление отсутствует
765	337366.95	1287729.72	Геодезический метод	0.10	Закрепление отсутствует
766	337368.39	1287703.02	Геодезический метод	0.10	Закрепление отсутствует
767	337324.69	1287670.37	Геодезический метод	0.10	Закрепление отсутствует
768	337327.04	1287667.10	Геодезический метод	0.10	Закрепление отсутствует
769	337327.85	1287667.72	Геодезический метод	0.10	Закрепление отсутствует
770	337344.38	1287680.04	Геодезический метод	0.10	Закрепление отсутствует
771	337347.23	1287681.93	Геодезический метод	0.10	Закрепление отсутствует
772	337373.41	1287702.69	Геодезический метод	0.10	Закрепление отсутствует
773	337370.52	1287755.43	Геодезический метод	0.10	Закрепление отсутствует
774	337418.79	1287778.21	Геодезический метод	0.10	Закрепление отсутствует
775	337474.10	1287833.55	Геодезический метод	0.10	Закрепление отсутствует
776	337487.67	1287849.89	Геодезический метод	0.10	Закрепление отсутствует
777	337372.14	1287980.05	Геодезический метод	0.10	Закрепление отсутствует
778	337297.66	1288195.63	Геодезический метод	0.10	Закрепление отсутствует
779	337296.52	1288198.93	Геодезический метод	0.10	Закрепление отсутствует
780	337269.53	1288277.19	Геодезический метод	0.10	Закрепление отсутствует
781	337278.99	1288280.45	Геодезический метод	0.10	Закрепление отсутствует
782	337269.21	1288308.81	Геодезический метод	0.10	Закрепление отсутствует
783	337259.75	1288305.55	Геодезический метод	0.10	Закрепление отсутствует
784	337246.69	1288343.43	Геодезический метод	0.10	Закрепление отсутствует
785	337245.18	1288348.04	Геодезический метод	0.10	Закрепление отсутствует
786	337113.75	1288450.59	Геодезический метод	0.10	Закрепление отсутствует

2. Сведения о характерных точках границ объекта					
Обозначение характерных точек границ	Координаты, м		Метод определения координат характерной точки	Средняя квадратическая погрешность положения характерной точки (M _t), м	Описание обозначения точки на местности (при наличии)
	X	Y			
1	2	3	4	5	6
787	337086.93	1288481.02	Геодезический метод	0.10	Закрепление отсутствует
788	337090.18	1288500.06	Геодезический метод	0.10	Закрепление отсутствует
789	336873.35	1288772.99	Геодезический метод	0.10	Закрепление отсутствует
790	336880.63	1288823.79	Геодезический метод	0.10	Закрепление отсутствует
791	336778.58	1288896.97	Геодезический метод	0.10	Закрепление отсутствует
792	336716.37	1288864.85	Геодезический метод	0.10	Закрепление отсутствует
793	336713.88	1288864.87	Геодезический метод	0.10	Закрепление отсутствует
794	336644.95	1288864.71	Геодезический метод	0.10	Закрепление отсутствует
795	336637.83	1288873.47	Геодезический метод	0.10	Закрепление отсутствует
796	336653.35	1288886.08	Геодезический метод	0.10	Закрепление отсутствует
797	336640.74	1288901.61	Геодезический метод	0.10	Закрепление отсутствует
798	336630.47	1288893.26	Геодезический метод	0.10	Закрепление отсутствует
799	336618.14	1288908.98	Геодезический метод	0.10	Закрепление отсутствует
800	336602.40	1288896.63	Геодезический метод	0.10	Закрепление отсутствует
801	336604.90	1288893.45	Геодезический метод	0.10	Закрепление отсутствует
719	336585.66	1288878.39	Геодезический метод	0.10	Закрепление отсутствует
802	337323.03	1287664.11	Геодезический метод	0.10	Закрепление отсутствует
803	337317.77	1287671.44	Геодезический метод	0.10	Закрепление отсутствует
804	337363.25	1287705.43	Геодезический метод	0.10	Закрепление отсутствует
805	337360.26	1287760.94	Геодезический метод	0.10	Закрепление отсутствует
806	337412.87	1287786.29	Геодезический метод	0.10	Закрепление отсутствует
807	337468.02	1287840.16	Геодезический метод	0.10	Закрепление отсутствует
808	337475.99	1287847.94	Геодезический метод	0.10	Закрепление отсутствует
809	337459.91	1287866.06	Геодезический метод	0.10	Закрепление отсутствует
810	337423.74	1287906.83	Геодезический метод	0.10	Закрепление отсутствует

2. Сведения о характерных точках границ объекта					
Обозначение характерных точек границ	Координаты, м		Метод определения координат характерной точки	Средняя квадратическая погрешность положения характерной точки (Mt), м	Описание обозначения точки на местности (при наличии)
	X	Y			
1	2	3	4	5	6
811	337363.34	1287974.91	Геодезический метод	0.10	Закрепление отсутствует
812	337287.57	1288194.51	Геодезический метод	0.10	Закрепление отсутствует
813	337286.43	1288197.81	Геодезический метод	0.10	Закрепление отсутствует
814	337236.69	1288341.97	Геодезический метод	0.10	Закрепление отсутствует
815	337106.78	1288443.27	Геодезический метод	0.10	Закрепление отсутствует
816	337080.02	1288475.65	Геодезический метод	0.10	Закрепление отсутствует
817	337075.52	1288480.45	Геодезический метод	0.10	Закрепление отсутствует
818	337076.72	1288487.33	Геодезический метод	0.10	Закрепление отсутствует
819	337077.66	1288492.76	Геодезический метод	0.10	Закрепление отсутствует
820	337078.45	1288497.27	Геодезический метод	0.10	Закрепление отсутствует
821	336862.68	1288768.09	Геодезический метод	0.10	Закрепление отсутствует
822	336869.73	1288819.16	Геодезический метод	0.10	Закрепление отсутствует
823	336775.71	1288885.08	Геодезический метод	0.10	Закрепление отсутствует
824	336718.23	1288856.86	Геодезический метод	0.10	Закрепление отсутствует
825	336639.34	1288856.70	Геодезический метод	0.10	Закрепление отсутствует
826	336632.91	1288864.69	Геодезический метод	0.10	Закрепление отсутствует
827	336628.90	1288869.68	Геодезический метод	0.10	Закрепление отсутствует
828	336611.64	1288891.14	Геодезический метод	0.10	Закрепление отсутствует
829	336608.59	1288888.75	Геодезический метод	0.10	Закрепление отсутствует
830	336624.56	1288868.79	Геодезический метод	0.10	Закрепление отсутствует
831	336627.85	1288864.68	Геодезический метод	0.10	Закрепление отсутствует
832	336637.43	1288852.70	Геодезический метод	0.10	Закрепление отсутствует
833	336719.16	1288852.86	Геодезический метод	0.10	Закрепление отсутствует
834	336773.84	1288879.71	Геодезический метод	0.10	Закрепление отсутствует
835	336804.46	1288859.13	Геодезический метод	0.10	Закрепление отсутствует

2. Сведения о характерных точках границ объекта					
Обозначение характерных точек границ	Координаты, м		Метод определения координат характерной точки	Средняя квадратическая погрешность положения характерной точки (M _t), м	Описание обозначения точки на местности (при наличии)
	X	Y			
1	2	3	4	5	6
836	336798.88	1288850.83	Геодезический метод	0.10	Закрепление отсутствует
837	336823.78	1288834.09	Геодезический метод	0.10	Закрепление отсутствует
838	336829.36	1288842.39	Геодезический метод	0.10	Закрепление отсутствует
839	336865.92	1288817.82	Геодезический метод	0.10	Закрепление отсутствует
840	336860.22	1288767.29	Геодезический метод	0.10	Закрепление отсутствует
841	337075.67	1288497.36	Геодезический метод	0.10	Закрепление отсутствует
842	337074.55	1288490.94	Геодезический метод	0.10	Закрепление отсутствует
843	337073.61	1288485.56	Геодезический метод	0.10	Закрепление отсутствует
844	337072.47	1288479.07	Геодезический метод	0.10	Закрепление отсутствует
845	337104.13	1288441.10	Геодезический метод	0.10	Закрепление отсутствует
846	337232.03	1288341.29	Геодезический метод	0.10	Закрепление отсутствует
847	337233.80	1288339.91	Геодезический метод	0.10	Закрепление отсутствует
848	337252.53	1288287.36	Геодезический метод	0.10	Закрепление отсутствует
849	337283.03	1288197.43	Геодезический метод	0.10	Закрепление отсутствует
850	337284.18	1288194.13	Геодезический метод	0.10	Закрепление отсутствует
851	337360.34	1287973.16	Геодезический метод	0.10	Закрепление отсутствует
852	337416.32	1287910.07	Геодезический метод	0.10	Закрепление отсутствует
853	337439.89	1287883.51	Геодезический метод	0.10	Закрепление отсутствует
854	337462.38	1287858.15	Геодезический метод	0.10	Закрепление отсутствует
855	337471.15	1287848.27	Геодезический метод	0.10	Закрепление отсутствует
856	337466.80	1287843.97	Геодезический метод	0.10	Закрепление отсутствует
857	337411.56	1287789.38	Геодезический метод	0.10	Закрепление отсутствует
858	337357.45	1287763.46	Геодезический метод	0.10	Закрепление отсутствует
859	337359.78	1287707.08	Геодезический метод	0.10	Закрепление отсутствует
860	337342.39	1287694.08	Геодезический метод	0.10	Закрепление отсутствует

2. Сведения о характерных точках границ объекта					
Обозначение характерных точек границ	Координаты, м		Метод определения координат характерной точки	Средняя квадратическая погрешность положения характерной точки (Mt), м	Описание обозначения точки на местности (при наличии)
	X	Y			
1	2	3	4	5	6
861	337331.05	1287710.37	Геодезический метод	0.10	Закрепление отсутствует
862	337297.92	1287687.47	Геодезический метод	0.10	Закрепление отсутствует
863	337318.53	1287660.75	Геодезический метод	0.10	Закрепление отсутствует
802	337323.03	1287664.11	Геодезический метод	0.10	Закрепление отсутствует
864	337313.78	1287039.22	Геодезический метод	0.10	Закрепление отсутствует
865	337314.42	1287043.17	Геодезический метод	0.10	Закрепление отсутствует
866	337295.65	1287046.17	Геодезический метод	0.10	Закрепление отсутствует
867	337289.55	1287084.84	Геодезический метод	0.10	Закрепление отсутствует
868	337269.16	1287081.63	Геодезический метод	0.10	Закрепление отсутствует
869	337249.69	1287078.56	Геодезический метод	0.10	Закрепление отсутствует
870	337241.88	1287128.15	Геодезический метод	0.10	Закрепление отсутствует
871	337240.01	1287178.62	Геодезический метод	0.10	Закрепление отсутствует
872	337337.82	1287580.17	Геодезический метод	0.10	Закрепление отсутствует
873	337351.11	1287624.99	Геодезический метод	0.10	Закрепление отсутствует
874	337338.79	1287642.16	Геодезический метод	0.10	Закрепление отсутствует
875	337331.90	1287637.20	Геодезический метод	0.10	Закрепление отсутствует
876	337345.30	1287619.40	Геодезический метод	0.10	Закрепление отсутствует
877	337336.40	1287590.90	Геодезический метод	0.10	Закрепление отсутствует
878	337316.78	1287509.80	Геодезический метод	0.10	Закрепление отсутствует
879	337277.92	1287349.12	Геодезический метод	0.10	Закрепление отсутствует
880	337273.39	1287350.22	Геодезический метод	0.10	Закрепление отсутствует
881	337272.82	1287325.10	Геодезический метод	0.10	Закрепление отсутствует
882	337270.87	1287319.96	Геодезический метод	0.10	Закрепление отсутствует
883	337236.10	1287176.20	Геодезический метод	0.10	Закрепление отсутствует
884	337237.89	1287127.77	Геодезический метод	0.10	Закрепление отсутствует

2. Сведения о характерных точках границ объекта					
Обозначение характерных точек границ	Координаты, м		Метод определения координат характерной точки	Средняя квадратическая погрешность положения характерной точки (Mt), м	Описание обозначения точки на местности (при наличии)
	X	Y			
1	2	3	4	5	6
885	337241.03	1287107.85	Геодезический метод	0.10	Закрепление отсутствует
886	337246.36	1287073.99	Геодезический метод	0.10	Закрепление отсутствует
887	337259.56	1287076.07	Геодезический метод	0.10	Закрепление отсутствует
888	337264.22	1287076.80	Геодезический метод	0.10	Закрепление отсутствует
889	337268.01	1287077.38	Геодезический метод	0.10	Закрепление отсутствует
890	337268.86	1287077.54	Геодезический метод	0.10	Закрепление отсутствует
891	337270.31	1287077.76	Геодезический метод	0.10	Закрепление отсутствует
892	337286.23	1287080.27	Геодезический метод	0.10	Закрепление отсутствует
893	337292.15	1287042.67	Геодезический метод	0.10	Закрепление отсутствует
864	337313.78	1287039.22	Геодезический метод	0.10	Закрепление отсутствует
894	337339.43	1287649.85	Геодезический метод	0.10	Закрепление отсутствует
895	337356.60	1287625.92	Геодезический метод	0.10	Закрепление отсутствует
896	337342.65	1287578.87	Геодезический метод	0.10	Закрепление отсутствует
897	337291.31	1287368.10	Геодезический метод	0.10	Закрепление отсутствует
898	337292.28	1287367.86	Геодезический метод	0.10	Закрепление отсутствует
899	337259.01	1287231.25	Геодезический метод	0.10	Закрепление отсутствует
900	337258.04	1287231.49	Геодезический метод	0.10	Закрепление отсутствует
901	337257.04	1287227.41	Геодезический метод	0.10	Закрепление отсутствует
902	337258.02	1287227.17	Геодезический метод	0.10	Закрепление отсутствует
903	337246.04	1287178.01	Геодезический метод	0.10	Закрепление отсутствует
904	337246.33	1287170.17	Геодезический метод	0.10	Закрепление отсутствует
905	337245.33	1287170.13	Геодезический метод	0.10	Закрепление отсутствует
906	337245.38	1287168.90	Геодезический метод	0.10	Закрепление отсутствует
907	337246.38	1287168.94	Геодезический метод	0.10	Закрепление отсутствует
908	337247.86	1287128.73	Геодезический метод	0.10	Закрепление отсутствует

2. Сведения о характерных точках границ объекта					
Обозначение характерных точек границ	Координаты, м		Метод определения координат характерной точки	Средняя квадратическая погрешность положения характерной точки (Mt), м	Описание обозначения точки на местности (при наличии)
	X	Y			
1	2	3	4	5	6
909	337254.69	1287085.42	Геодезический метод	0.10	Закрепление отсутствует
910	337261.60	1287086.51	Геодезический метод	0.10	Закрепление отсутствует
911	337261.75	1287085.52	Геодезический метод	0.10	Закрепление отсутствует
912	337267.73	1287086.46	Геодезический метод	0.10	Закрепление отсутствует
913	337268.78	1287086.63	Геодезический метод	0.10	Закрепление отсутствует
914	337268.63	1287087.62	Геодезический метод	0.10	Закрепление отсутствует
915	337274.14	1287088.49	Геодезический метод	0.10	Закрепление отсутствует
916	337274.29	1287087.50	Геодезический метод	0.10	Закрепление отсутствует
917	337293.71	1287090.56	Геодезический метод	0.10	Закрепление отсутствует
918	337300.02	1287050.53	Геодезический метод	0.10	Закрепление отсутствует
919	337314.56	1287048.21	Геодезический метод	0.10	Закрепление отсутствует
920	337314.71	1287049.20	Геодезический метод	0.10	Закрепление отсутствует
921	337321.29	1287048.15	Геодезический метод	0.10	Закрепление отсутствует
922	337319.71	1287038.28	Геодезический метод	0.10	Закрепление отсутствует
923	337327.49	1287037.04	Геодезический метод	0.10	Закрепление отсутствует
924	337330.58	1287056.80	Геодезический метод	0.10	Закрепление отсутствует
925	337310.89	1287059.94	Геодезический метод	0.10	Закрепление отсутствует
926	337309.63	1287052.04	Геодезический метод	0.10	Закрепление отсутствует
927	337302.65	1287053.15	Геодезический метод	0.10	Закрепление отсутствует
928	337296.22	1287093.99	Геодезический метод	0.10	Закрепление отсутствует
929	337266.87	1287089.37	Геодезический метод	0.10	Закрепление отсутствует
930	337257.22	1287087.85	Геодезический метод	0.10	Закрепление отсутствует
931	337250.74	1287129.01	Геодезический метод	0.10	Закрепление отсутствует
932	337249.06	1287175.31	Геодезический метод	0.10	Закрепление отсутствует
933	337256.59	1287206.41	Геодезический метод	0.10	Закрепление отсутствует

2. Сведения о характерных точках границ объекта					
Обозначение характерных точек границ	Координаты, м		Метод определения координат характерной точки	Средняя квадратическая погрешность положения характерной точки (Mt), м	Описание обозначения точки на местности (при наличии)
	X	Y			
1	2	3	4	5	6
934	337254.28	1287206.97	Геодезический метод	0.10	Закрепление отсутствует
935	337254.90	1287209.52	Геодезический метод	0.10	Закрепление отсутствует
936	337257.21	1287208.97	Геодезический метод	0.10	Закрепление отсутствует
937	337348.85	1287587.46	Геодезический метод	0.10	Закрепление отсутствует
938	337360.84	1287625.85	Геодезический метод	0.10	Закрепление отсутствует
939	337357.30	1287630.70	Геодезический метод	0.10	Закрепление отсутствует
940	337360.50	1287633.10	Геодезический метод	0.10	Закрепление отсутствует
941	337376.50	1287645.10	Геодезический метод	0.10	Закрепление отсутствует
942	337364.17	1287661.17	Геодезический метод	0.10	Закрепление отсутствует
943	337348.30	1287649.00	Геодезический метод	0.10	Закрепление отсутствует
944	337343.66	1287645.66	Геодезический метод	0.10	Закрепление отсутствует
945	337340.23	1287650.45	Геодезический метод	0.10	Закрепление отсутствует
894	337339.43	1287649.85	Геодезический метод	0.10	Закрепление отсутствует
946	337310.74	1287013.73	Геодезический метод	0.10	Закрепление отсутствует
947	337312.82	1287026.76	Геодезический метод	0.10	Закрепление отсутствует
948	337313.01	1287027.97	Геодезический метод	0.10	Закрепление отсутствует
949	337312.02	1287028.12	Геодезический метод	0.10	Закрепление отсутствует
950	337311.82	1287026.92	Геодезический метод	0.10	Закрепление отсутствует
951	337311.24	1287023.79	Геодезический метод	0.10	Закрепление отсутствует
952	337310.84	1287020.73	Геодезический метод	0.10	Закрепление отсутствует
953	337309.74	1287013.89	Геодезический метод	0.10	Закрепление отсутствует
946	337310.74	1287013.73	Геодезический метод	0.10	Закрепление отсутствует
954	337317.98	1287027.40	Геодезический метод	0.10	Закрепление отсутствует
955	337316.99	1287027.52	Геодезический метод	0.10	Закрепление отсутствует
956	337316.77	1287026.12	Геодезический метод	0.10	Закрепление отсутствует

2. Сведения о характерных точках границ объекта					
Обозначение характерных точек границ	Координаты, м		Метод определения координат характерной точки	Средняя квадратическая погрешность положения характерной точки (Mt), м	Описание обозначения точки на местности (при наличии)
	X	Y			
1	2	3	4	5	6
957	337314.69	1287013.11	Геодезический метод	0.10	Закрепление отсутствует
958	337315.69	1287012.93	Геодезический метод	0.10	Закрепление отсутствует
959	337316.79	1287019.87	Геодезический метод	0.10	Закрепление отсутствует
960	337317.40	1287023.03	Геодезический метод	0.10	Закрепление отсутствует
961	337317.76	1287025.96	Геодезический метод	0.10	Закрепление отсутствует
954	337317.98	1287027.40	Геодезический метод	0.10	Закрепление отсутствует
962	336838.23	1285968.32	Геодезический метод	0.10	Закрепление отсутствует
963	336840.04	1285968.47	Геодезический метод	0.10	Закрепление отсутствует
964	336838.02	1285992.78	Геодезический метод	0.10	Закрепление отсутствует
965	336813.35	1285996.33	Геодезический метод	0.10	Закрепление отсутствует
966	336888.73	1286224.59	Геодезический метод	0.10	Закрепление отсутствует
967	336985.84	1286240.36	Геодезический метод	0.10	Закрепление отсутствует
968	337294.20	1286290.42	Геодезический метод	0.10	Закрепление отсутствует
969	337294.26	1286388.32	Геодезический метод	0.10	Закрепление отсутствует
970	337314.26	1286388.31	Геодезический метод	0.10	Закрепление отсутствует
971	337314.31	1286458.31	Геодезический метод	0.10	Закрепление отсутствует
972	337304.31	1286458.32	Геодезический метод	0.10	Закрепление отсутствует
973	337304.33	1286488.32	Геодезический метод	0.10	Закрепление отсутствует
974	337294.33	1286488.33	Геодезический метод	0.10	Закрепление отсутствует
975	337294.54	1286795.41	Геодезический метод	0.10	Закрепление отсутствует
976	337299.60	1286816.68	Геодезический метод	0.10	Закрепление отсутствует
977	337309.95	1286941.04	Геодезический метод	0.10	Закрепление отсутствует
978	337318.43	1286939.96	Геодезический метод	0.10	Закрепление отсутствует
979	337320.79	1286962.86	Геодезический метод	0.10	Закрепление отсутствует
980	337339.47	1286959.89	Геодезический метод	0.10	Закрепление отсутствует

2. Сведения о характерных точках границ объекта					
Обозначение характерных точек границ	Координаты, м		Метод определения координат характерной точки	Средняя квадратическая погрешность положения характерной точки (Mt), м	Описание обозначения точки на местности (при наличии)
	X	Y			
1	2	3	4	5	6
981	337342.60	1286979.65	Геодезический метод	0.10	Закрепление отсутствует
982	337322.85	1286982.78	Геодезический метод	0.10	Закрепление отсутствует
983	337311.16	1286984.65	Геодезический метод	0.10	Закрепление отсутствует
984	337307.83	1286963.77	Геодезический метод	0.10	Закрепление отсутствует
985	337295.64	1286817.31	Геодезический метод	0.10	Закрепление отсутствует
986	337290.54	1286795.88	Геодезический метод	0.10	Закрепление отсутствует
987	337290.24	1286350.60	Геодезический метод	0.10	Закрепление отсутствует
988	337289.24	1286350.60	Геодезический метод	0.10	Закрепление отсутствует
989	337289.22	1286325.08	Геодезический метод	0.10	Закрепление отсутствует
990	337290.22	1286325.08	Геодезический метод	0.10	Закрепление отсутствует
991	337290.20	1286293.82	Геодезический метод	0.10	Закрепление отсутствует
992	336985.25	1286244.31	Геодезический метод	0.10	Закрепление отсутствует
993	336907.80	1286231.74	Геодезический метод	0.10	Закрепление отсутствует
994	336907.64	1286232.73	Геодезический метод	0.10	Закрепление отсутствует
995	336884.93	1286229.04	Геодезический метод	0.10	Закрепление отсутствует
996	336807.18	1285993.59	Геодезический метод	0.10	Закрепление отсутствует
997	336809.22	1285994.63	Геодезический метод	0.10	Закрепление отсутствует
998	336811.48	1285995.09	Геодезический метод	0.10	Закрепление отсутствует
999	336812.46	1285995.17	Геодезический метод	0.10	Закрепление отсутствует
1000	336813.29	1285995.20	Геодезический метод	0.10	Закрепление отсутствует
1001	336816.38	1285994.71	Геодезический метод	0.10	Закрепление отсутствует
1002	336819.17	1285993.29	Геодезический метод	0.10	Закрепление отсутствует
1003	336821.38	1285991.08	Геодезический метод	0.10	Закрепление отсутствует
1004	336821.54	1285990.77	Геодезический метод	0.10	Закрепление отсутствует
1005	336829.83	1285991.46	Геодезический метод	0.10	Закрепление отсутствует

2. Сведения о характерных точках границ объекта					
Обозначение характерных точек границ	Координаты, м		Метод определения координат характерной точки	Средняя квадратическая погрешность положения характерной точки (M _t), м	Описание обозначения точки на местности (при наличии)
	X	Y			
1	2	3	4	5	6
1006	336831.22	1285974.76	Геодезический метод	0.10	Закрепление отсутствует
1007	336836.81	1285970.43	Геодезический метод	0.10	Закрепление отсутствует
1008	336838.13	1285969.41	Геодезический метод	0.10	Закрепление отсутствует
962	336838.23	1285968.32	Геодезический метод	0.10	Закрепление отсутствует
1009	335626.86	1284620.50	Геодезический метод	0.10	Закрепление отсутствует
1010	335636.56	1284621.96	Геодезический метод	0.10	Закрепление отсутствует
1011	335641.15	1284622.65	Геодезический метод	0.10	Закрепление отсутствует
1012	335640.44	1284624.05	Геодезический метод	0.10	Закрепление отсутствует
1013	335639.95	1284627.14	Геодезический метод	0.10	Закрепление отсутствует
1014	335640.44	1284630.23	Геодезический метод	0.10	Закрепление отсутствует
1015	335641.86	1284633.02	Геодезический метод	0.10	Закрепление отсутствует
1016	335642.83	1284634.17	Геодезический метод	0.10	Закрепление отсутствует
1017	335643.96	1284635.31	Геодезический метод	0.10	Закрепление отсутствует
1018	335645.20	1284636.37	Геодезический метод	0.10	Закрепление отсутствует
1019	335647.98	1284637.79	Геодезический метод	0.10	Закрепление отсутствует
1020	335651.07	1284638.28	Геодезический метод	0.10	Закрепление отсутствует
1021	335654.16	1284637.79	Геодезический метод	0.10	Закрепление отсутствует
1022	335656.95	1284636.37	Геодезический метод	0.10	Закрепление отсутствует
1023	335657.51	1284635.90	Геодезический метод	0.10	Закрепление отсутствует
1024	335662.83	1284635.68	Геодезический метод	0.10	Закрепление отсутствует
1025	335733.52	1284661.12	Геодезический метод	0.10	Закрепление отсутствует
1026	335733.85	1284660.18	Геодезический метод	0.10	Закрепление отсутствует
1027	335736.02	1284660.96	Геодезический метод	0.10	Закрепление отсутствует
1028	335735.68	1284661.90	Геодезический метод	0.10	Закрепление отсутствует
1029	335743.40	1284664.68	Геодезический метод	0.10	Закрепление отсутствует

2. Сведения о характерных точках границ объекта					
Обозначение характерных точек границ	Координаты, м		Метод определения координат характерной точки	Средняя квадратическая погрешность положения характерной точки (Mt), м	Описание обозначения точки на местности (при наличии)
	X	Y			
1	2	3	4	5	6
1030	335769.05	1284673.91	Геодезический метод	0.10	Закрепление отсутствует
1031	335795.72	1284653.92	Геодезический метод	0.10	Закрепление отсутствует
1032	336129.48	1284779.75	Геодезический метод	0.10	Закрепление отсутствует
1033	336148.26	1284817.35	Геодезический метод	0.10	Закрепление отсутствует
1034	336129.74	1284826.60	Геодезический метод	0.10	Закрепление отсутствует
1035	336124.79	1284830.57	Геодезический метод	0.10	Закрепление отсутствует
1036	336112.68	1284840.29	Геодезический метод	0.10	Закрепление отсутствует
1037	336006.01	1284925.86	Геодезический метод	0.10	Закрепление отсутствует
1038	336486.13	1285548.22	Геодезический метод	0.10	Закрепление отсутствует
1039	336607.67	1285705.76	Геодезический метод	0.10	Закрепление отсутствует
1040	336796.43	1285950.45	Геодезический метод	0.10	Закрепление отсутствует
1041	336795.73	1285958.40	Геодезический метод	0.10	Закрепление отсутствует
1042	336794.59	1285971.40	Геодезический метод	0.10	Закрепление отсутствует
1043	336881.13	1286233.49	Геодезический метод	0.10	Закрепление отсутствует
1044	336984.37	1286250.25	Геодезический метод	0.10	Закрепление отсутствует
1045	337284.20	1286298.93	Геодезический метод	0.10	Закрепление отсутствует
1046	337284.54	1286796.59	Геодезический метод	0.10	Закрепление отсутствует
1047	337289.70	1286818.26	Геодезический метод	0.10	Закрепление отсутствует
1048	337301.87	1286964.50	Геодезический метод	0.10	Закрепление отсутствует
1049	337305.23	1286985.59	Геодезический метод	0.10	Закрепление отсутствует
1050	337301.30	1286986.22	Геодезический метод	0.10	Закрепление отсутствует
1051	337297.89	1286964.98	Геодезический метод	0.10	Закрепление отсутствует
1052	337285.74	1286818.89	Геодезический метод	0.10	Закрепление отсутствует
1053	337280.54	1286797.06	Геодезический метод	0.10	Закрепление отсутствует
1054	337280.20	1286302.33	Геодезический метод	0.10	Закрепление отсутствует

2. Сведения о характерных точках границ объекта					
Обозначение характерных точек границ	Координаты, м		Метод определения координат характерной точки	Средняя квадратическая погрешность положения характерной точки (M _t), м	Описание обозначения точки на местности (при наличии)
	X	Y			
1	2	3	4	5	6
1055	336983.78	1286254.21	Геодезический метод	0.10	Закрепление отсутствует
1056	336916.85	1286243.33	Геодезический метод	0.10	Закрепление отсутствует
1057	336891.60	1286239.24	Геодезический метод	0.10	Закрепление отсутствует
1058	336880.32	1286237.41	Геодезический метод	0.10	Закрепление отсутствует
1059	336799.98	1285994.10	Геодезический метод	0.10	Закрепление отсутствует
1060	336792.61	1285971.76	Геодезический метод	0.10	Закрепление отсутствует
1061	336792.89	1285966.02	Геодезический метод	0.10	Закрепление отсутствует
1062	336793.28	1285958.16	Геодезический метод	0.10	Закрепление отсутствует
1063	336793.70	1285949.77	Геодезический метод	0.10	Закрепление отсутствует
1064	336738.72	1285877.91	Геодезический метод	0.10	Закрепление отсутствует
1065	336611.76	1285713.29	Геодезический метод	0.10	Закрепление отсутствует
1066	336475.08	1285536.07	Геодезический метод	0.10	Закрепление отсутствует
1067	336475.35	1285535.75	Геодезический метод	0.10	Закрепление отсутствует
1068	336002.40	1284924.61	Геодезический метод	0.10	Закрепление отсутствует
1069	336094.89	1284852.01	Геодезический метод	0.10	Закрепление отсутствует
1070	336110.62	1284839.66	Геодезический метод	0.10	Закрепление отсутствует
1071	336123.67	1284828.95	Геодезический метод	0.10	Закрепление отсутствует
1072	336126.42	1284826.70	Геодезический метод	0.10	Закрепление отсутствует
1073	336118.58	1284812.59	Геодезический метод	0.10	Закрепление отсутствует
1074	336136.33	1284800.91	Геодезический метод	0.10	Закрепление отсутствует
1075	336126.78	1284783.01	Геодезический метод	0.10	Закрепление отсутствует
1076	335796.79	1284658.35	Геодезический метод	0.10	Закрепление отсутствует
1077	335768.61	1284679.52	Геодезический метод	0.10	Закрепление отсутствует
1078	335743.18	1284670.30	Геодезический метод	0.10	Закрепление отсутствует
1079	335732.45	1284666.35	Геодезический метод	0.10	Закрепление отсутствует

2. Сведения о характерных точках границ объекта					
Обозначение характерных точек границ	Координаты, м		Метод определения координат характерной точки	Средняя квадратическая погрешность положения характерной точки (Mt), м	Описание обозначения точки на местности (при наличии)
	X	Y			
1	2	3	4	5	6
1080	335722.14	1284662.67	Геодезический метод	0.10	Закрепление отсутствует
1081	335661.12	1284640.54	Геодезический метод	0.10	Закрепление отсутствует
1082	335650.77	1284650.40	Геодезический метод	0.10	Закрепление отсутствует
1083	335631.79	1284626.67	Геодезический метод	0.10	Закрепление отсутствует
1009	335626.86	1284620.50	Геодезический метод	0.10	Закрепление отсутствует
1084	334621.93	1282982.80	Геодезический метод	0.10	Закрепление отсутствует
1085	334647.27	1282989.54	Геодезический метод	0.10	Закрепление отсутствует
1086	336157.40	1283214.41	Геодезический метод	0.10	Закрепление отсутствует
1087	336315.36	1283301.78	Геодезический метод	0.10	Закрепление отсутствует
1088	336475.36	1283390.28	Геодезический метод	0.10	Закрепление отсутствует
1089	336515.39	1283456.05	Геодезический метод	0.10	Закрепление отсутствует
1090	336645.12	1283669.18	Геодезический метод	0.10	Закрепление отсутствует
1091	336689.87	1283742.70	Геодезический метод	0.10	Закрепление отсутствует
1092	336688.57	1283799.67	Геодезический метод	0.10	Закрепление отсутствует
1093	336671.25	1284556.14	Геодезический метод	0.10	Закрепление отсутствует
1094	336153.63	1284814.66	Геодезический метод	0.10	Закрепление отсутствует
1095	336133.80	1284774.96	Геодезический метод	0.10	Закрепление отсутствует
1096	335794.76	1284647.15	Геодезический метод	0.10	Закрепление отсутствует
1097	335768.04	1284667.17	Геодезический метод	0.10	Закрепление отсутствует
1098	335743.65	1284658.39	Геодезический метод	0.10	Закрепление отсутствует
1099	335663.76	1284629.64	Геодезический метод	0.10	Закрепление отсутствует
1100	335661.43	1284629.73	Геодезический метод	0.10	Закрепление отсутствует
1101	335661.77	1284627.59	Геодезический метод	0.10	Закрепление отсутствует
1102	335661.28	1284624.50	Геодезический метод	0.10	Закрепление отсутствует
1103	335661.10	1284624.15	Геодезический метод	0.10	Закрепление отсутствует

2. Сведения о характерных точках границ объекта					
Обозначение характерных точек границ	Координаты, м		Метод определения координат характерной точки	Средняя квадратическая погрешность положения характерной точки (Mt), м	Описание обозначения точки на местности (при наличии)
	X	Y			
1	2	3	4	5	6
1104	335666.76	1284618.56	Геодезический метод	0.10	Закрепление отсутствует
1105	335654.82	1284606.46	Геодезический метод	0.10	Закрепление отсутствует
1106	335647.35	1284613.83	Геодезический метод	0.10	Закрепление отсутствует
1107	335647.09	1284611.58	Геодезический метод	0.10	Закрепление отсутствует
1108	335645.49	1284597.47	Геодезический метод	0.10	Закрепление отсутствует
1109	335644.53	1284596.77	Геодезический метод	0.10	Закрепление отсутствует
1110	335650.32	1284589.10	Геодезический метод	0.10	Закрепление отсутствует
1111	335651.38	1284588.13	Геодезический метод	0.10	Закрепление отсутствует
1112	335680.86	1284622.02	Геодезический метод	0.10	Закрепление отсутствует
1113	335672.26	1284630.35	Геодезический метод	0.10	Закрепление отсутствует
1114	335743.73	1284656.24	Геодезический метод	0.10	Закрепление отсутствует
1115	335767.71	1284664.92	Геодезический метод	0.10	Закрепление отсутствует
1116	335794.44	1284644.89	Геодезический метод	0.10	Закрепление отсутствует
1117	336135.24	1284773.37	Геодезический метод	0.10	Закрепление отсутствует
1118	336155.75	1284811.82	Геодезический метод	0.10	Закрепление отсутствует
1119	336578.04	1284598.69	Геодезический метод	0.10	Закрепление отсутствует
1120	336573.53	1284589.76	Геодезический метод	0.10	Закрепление отсутствует
1121	336600.31	1284576.24	Геодезический метод	0.10	Закрепление отсутствует
1122	336595.81	1284567.32	Геодезический метод	0.10	Закрепление отсутствует
1123	336667.83	1284530.97	Геодезический метод	0.10	Закрепление отсутствует
1124	336682.33	1283897.51	Геодезический метод	0.10	Закрепление отсутствует
1125	336672.33	1283897.28	Геодезический метод	0.10	Закрепление отсутствует
1126	336673.01	1283867.29	Геодезический метод	0.10	Закрепление отсутствует
1127	336663.02	1283867.06	Геодезический метод	0.10	Закрепление отсутствует
1128	336664.62	1283797.08	Геодезический метод	0.10	Закрепление отсутствует

2. Сведения о характерных точках границ объекта					
Обозначение характерных точек границ	Координаты, м		Метод определения координат характерной точки	Средняя квадратическая погрешность положения характерной точки (M _t), м	Описание обозначения точки на местности (при наличии)
	X	Y			
1	2	3	4	5	6
1129	336684.61	1283797.54	Геодезический метод	0.10	Закрепление отсутствует
1130	336684.73	1283792.22	Геодезический метод	0.10	Закрепление отсутствует
1131	336685.84	1283743.78	Геодезический метод	0.10	Закрепление отсутствует
1132	336644.06	1283675.14	Геодезический метод	0.10	Закрепление отсутствует
1133	336642.32	1283672.28	Геодезический метод	0.10	Закрепление отсутствует
1134	336513.17	1283460.09	Геодезический метод	0.10	Закрепление отсутствует
1135	336472.50	1283393.27	Геодезический метод	0.10	Закрепление отсутствует
1136	336397.53	1283352.30	Геодезический метод	0.10	Закрепление отсутствует
1137	336313.35	1283305.56	Геодезический метод	0.10	Закрепление отсутствует
1138	336156.09	1283218.26	Геодезический метод	0.10	Закрепление отсутствует
1139	335992.66	1283193.92	Геодезический метод	0.10	Закрепление отсутствует
1140	335991.19	1283203.81	Геодезический метод	0.10	Закрепление отсутствует
1141	335961.51	1283199.40	Геодезический метод	0.10	Закрепление отсутствует
1142	335960.04	1283209.29	Геодезический метод	0.10	Закрепление отсутствует
1143	335890.80	1283198.98	Геодезический метод	0.10	Закрепление отсутствует
1144	335893.75	1283179.19	Геодезический метод	0.10	Закрепление отсутствует
1145	335023.42	1283049.59	Геодезический метод	0.10	Закрепление отсутствует
1146	335021.95	1283059.49	Геодезический метод	0.10	Закрепление отсутствует
1147	334992.28	1283055.07	Геодезический метод	0.10	Закрепление отсутствует
1148	334990.80	1283064.96	Геодезический метод	0.10	Закрепление отсутствует
1149	334941.35	1283057.59	Геодезический метод	0.10	Закрепление отсутствует
1150	334944.30	1283037.81	Геодезический метод	0.10	Закрепление отсутствует
1151	334646.46	1282993.46	Геодезический метод	0.10	Закрепление отсутствует
1152	334640.41	1282991.86	Геодезический метод	0.10	Закрепление отсутствует
1153	334636.12	1283011.39	Геодезический метод	0.10	Закрепление отсутствует

2. Сведения о характерных точках границ объекта					
Обозначение характерных точек границ	Координаты, м		Метод определения координат характерной точки	Средняя квадратическая погрешность положения характерной точки (Mt), м	Описание обозначения точки на местности (при наличии)
	X	Y			
1	2	3	4	5	6
1154	334616.58	1283007.09	Геодезический метод	0.10	Закрепление отсутствует
1155	334620.88	1282987.56	Геодезический метод	0.10	Закрепление отсутствует
1084	334621.93	1282982.80	Геодезический метод	0.10	Закрепление отсутствует
1156	336818.85	1285966.67	Геодезический метод	0.10	Закрепление отсутствует
1157	336818.74	1285967.91	Геодезический метод	0.10	Закрепление отсутствует
1158	336819.51	1285968.69	Геодезический метод	0.10	Закрепление отсутствует
1159	336824.75	1285973.98	Геодезический метод	0.10	Закрепление отсутствует
1160	336814.29	1285973.11	Геодезический метод	0.10	Закрепление отсутствует
1161	336814.25	1285973.64	Геодезический метод	0.10	Закрепление отсутствует
1162	336813.27	1285973.56	Геодезический метод	0.10	Закрепление отсутствует
1163	336812.44	1285973.53	Геодезический метод	0.10	Закрепление отсутствует
1164	336809.35	1285974.02	Геодезический метод	0.10	Закрепление отсутствует
1165	336806.57	1285975.44	Геодезический метод	0.10	Закрепление отсутствует
1166	336806.47	1285975.53	Геодезический метод	0.10	Закрепление отсутствует
1167	336803.05	1285975.25	Геодезический метод	0.10	Закрепление отсутствует
1168	336801.32	1285975.82	Геодезический метод	0.10	Закрепление отсутствует
1169	336799.66	1285970.81	Геодезический метод	0.10	Закрепление отсутствует
1170	336800.71	1285958.90	Геодезический метод	0.10	Закрепление отсутствует
1171	336801.58	1285948.95	Геодезический метод	0.10	Закрепление отсутствует
1172	336662.75	1285768.99	Геодезический метод	0.10	Закрепление отсутствует
1173	336663.55	1285768.38	Геодезический метод	0.10	Закрепление отсутствует
1174	336629.59	1285724.37	Геодезический метод	0.10	Закрепление отсутствует
1175	336628.80	1285724.98	Геодезический метод	0.10	Закрепление отсутствует
1176	336607.92	1285697.91	Геодезический метод	0.10	Закрепление отсутствует
1177	336608.71	1285697.30	Геодезический метод	0.10	Закрепление отсутствует

2. Сведения о характерных точках границ объекта					
Обозначение характерных точек границ	Координаты, м		Метод определения координат характерной точки	Средняя квадратическая погрешность положения характерной точки (Mt), м	Описание обозначения точки на местности (при наличии)
	X	Y			
1	2	3	4	5	6
1178	336589.60	1285672.53	Геодезический метод	0.10	Закрепление отсутствует
1179	336542.13	1285611.00	Геодезический метод	0.10	Закрепление отсутствует
1180	336515.53	1285576.51	Геодезический метод	0.10	Закрепление отсутствует
1181	336514.76	1285577.15	Геодезический метод	0.10	Закрепление отсутствует
1182	336012.97	1284926.69	Геодезический метод	0.10	Закрепление отсутствует
1183	336047.16	1284899.25	Геодезический метод	0.10	Закрепление отсутствует
1184	336047.79	1284900.03	Геодезический метод	0.10	Закрепление отсутствует
1185	336119.61	1284842.41	Геодезический метод	0.10	Закрепление отсутствует
1186	336128.20	1284835.52	Геодезический метод	0.10	Закрепление отсутствует
1187	336132.99	1284831.68	Геодезический метод	0.10	Закрепление отсутствует
1188	336677.17	1284559.89	Геодезический метод	0.10	Закрепление отсутствует
1189	336692.90	1283872.55	Геодезический метод	0.10	Закрепление отсутствует
1190	336691.90	1283872.53	Геодезический метод	0.10	Закрепление отсутствует
1191	336691.94	1283870.73	Геодезический метод	0.10	Закрепление отсутствует
1192	336692.94	1283870.76	Геодезический метод	0.10	Закрепление отсутствует
1193	336693.24	1283857.74	Геодезический метод	0.10	Закрепление отсутствует
1194	336692.24	1283857.72	Геодезический метод	0.10	Закрепление отсутствует
1195	336692.30	1283855.07	Геодезический метод	0.10	Закрепление отсутствует
1196	336693.30	1283855.09	Геодезический метод	0.10	Закрепление отсутствует
1197	336693.77	1283834.49	Геодезический метод	0.10	Закрепление отсутствует
1198	336692.77	1283834.47	Геодезический метод	0.10	Закрепление отсутствует
1199	336692.82	1283832.41	Геодезический метод	0.10	Закрепление отсутствует
1200	336693.82	1283832.43	Геодезический метод	0.10	Закрепление отсутствует
1201	336694.23	1283814.44	Геодезический метод	0.10	Закрепление отсутствует
1202	336693.23	1283814.42	Геодезический метод	0.10	Закрепление отсутствует

2. Сведения о характерных точках границ объекта					
Обозначение характерных точек границ	Координаты, м		Метод определения координат характерной точки	Средняя квадратическая погрешность положения характерной точки (M _t), м	Описание обозначения точки на местности (при наличии)
	X	Y			
1	2	3	4	5	6
1203	336693.28	1283812.17	Геодезический метод	0.10	Закрепление отсутствует
1204	336694.28	1283812.19	Геодезический метод	0.10	Закрепление отсутствует
1205	336694.31	1283810.83	Геодезический метод	0.10	Закрепление отсутствует
1206	336695.91	1283741.08	Геодезический метод	0.10	Закрепление отсутствует
1207	336652.14	1283669.18	Геодезический метод	0.10	Закрепление отсутствует
1208	336651.29	1283669.70	Геодезический метод	0.10	Закрепление отсутствует
1209	336648.96	1283665.87	Геодезический метод	0.10	Закрепление отсутствует
1210	336649.82	1283665.35	Геодезический метод	0.10	Закрепление отсутствует
1211	336649.39	1283664.64	Геодезический метод	0.10	Закрепление отсутствует
1212	336518.73	1283449.99	Геодезический метод	0.10	Закрепление отсутствует
1213	336512.62	1283439.96	Геодезический метод	0.10	Закрепление отсутствует
1214	336511.77	1283440.48	Геодезический метод	0.10	Закрепление отсутствует
1215	336509.57	1283436.86	Геодезический метод	0.10	Закрепление отсутствует
1216	336510.42	1283436.34	Геодезический метод	0.10	Закрепление отсутствует
1217	336479.66	1283385.80	Геодезический метод	0.10	Закрепление отсутствует
1218	336338.30	1283307.62	Геодезический метод	0.10	Закрепление отсутствует
1219	336337.82	1283308.49	Геодезический метод	0.10	Закрепление отсутствует
1220	336318.15	1283297.61	Геодезический метод	0.10	Закрепление отсутствует
1221	336317.98	1283297.52	Геодезический метод	0.10	Закрепление отсутствует
1222	336318.46	1283296.64	Геодезический метод	0.10	Закрепление отсутствует
1223	336159.36	1283208.64	Геодезический метод	0.10	Закрепление отсутствует
1224	335533.18	1283115.39	Геодезический метод	0.10	Закрепление отсутствует
1225	335533.03	1283116.38	Геодезический метод	0.10	Закрепление отсутствует
1226	335530.92	1283116.07	Геодезический метод	0.10	Закрепление отсутствует
1227	335531.06	1283115.08	Геодезический метод	0.10	Закрепление отсутствует

2. Сведения о характерных точках границ объекта					
Обозначение характерных точек границ	Координаты, м		Метод определения координат характерной точки	Средняя квадратическая погрешность положения характерной точки (M _t), м	Описание обозначения точки на местности (при наличии)
	X	Y			
1	2	3	4	5	6
1228	334648.49	1282983.65	Геодезический метод	0.10	Закрепление отсутствует
1229	334623.23	1282976.89	Геодезический метод	0.10	Закрепление отсутствует
1230	334625.22	1282968.04	Геодезический метод	0.10	Закрепление отсутствует
1231	334644.76	1282972.33	Геодезический метод	0.10	Закрепление отсутствует
1232	334643.51	1282978.19	Геодезический метод	0.10	Закрепление отсутствует
1233	334649.30	1282979.73	Геодезический метод	0.10	Закрепление отсутствует
1234	336160.66	1283204.79	Геодезический метод	0.10	Закрепление отсутствует
1235	336321.00	1283293.48	Геодезический метод	0.10	Закрепление отсутствует
1236	336482.52	1283382.82	Геодезический метод	0.10	Закрепление отсутствует
1237	336520.95	1283445.96	Геодезический метод	0.10	Закрепление отсутствует
1238	336648.98	1283656.28	Геодезический метод	0.10	Закрепление отсутствует
1239	336652.22	1283661.61	Геодезический метод	0.10	Закрепление отсутствует
1240	336655.07	1283666.30	Геодезический метод	0.10	Закрепление отсутствует
1241	336699.93	1283740.00	Геодезический метод	0.10	Закрепление отсутствует
1242	336698.14	1283818.27	Геодезический метод	0.10	Закрепление отсутствует
1243	336681.11	1284562.39	Геодезический метод	0.10	Закрепление отсутствует
1244	336135.16	1284835.07	Геодезический метод	0.10	Закрепление отсутствует
1245	336130.48	1284838.83	Геодезический метод	0.10	Закрепление отсутствует
1246	336124.24	1284843.83	Геодезический метод	0.10	Закрепление отсутствует
1247	336027.67	1284921.30	Геодезический метод	0.10	Закрепление отсутствует
1248	336052.81	1284953.78	Геодезический метод	0.10	Закрепление отсутствует
1249	336044.90	1284959.90	Геодезический метод	0.10	Закрепление отсутствует
1250	336546.37	1285608.90	Геодезический метод	0.10	Закрепление отсутствует
1251	336575.53	1285646.64	Геодезический метод	0.10	Закрепление отсутствует
1252	336638.42	1285729.26	Геодезический метод	0.10	Закрепление отсутствует

2. Сведения о характерных точках границ объекта					
Обозначение характерных точек границ	Координаты, м		Метод определения координат характерной точки	Средняя квадратическая погрешность положения характерной точки (Mt), м	Описание обозначения точки на местности (при наличии)
	X	Y			
1	2	3	4	5	6
1253	336646.34	1285723.15	Геодезический метод	0.10	Закрепление отсутствует
1254	336664.66	1285746.91	Геодезический метод	0.10	Закрепление отсутствует
1255	336656.75	1285753.02	Геодезический метод	0.10	Закрепление отсутствует
1256	336806.73	1285947.44	Геодезический метод	0.10	Закрепление отсутствует
1257	336805.53	1285959.38	Геодезический метод	0.10	Закрепление отсутствует
1258	336804.95	1285965.17	Геодезический метод	0.10	Закрепление отсутствует
1156	336818.85	1285966.67	Геодезический метод	0.10	Закрепление отсутствует
1259	334555.78	1282965.09	Геодезический метод	0.10	Закрепление отсутствует
1260	334554.27	1282964.69	Геодезический метод	0.10	Закрепление отсутствует
1261	334554.54	1282963.69	Геодезический метод	0.10	Закрепление отсутствует
1262	334556.05	1282964.10	Геодезический метод	0.10	Закрепление отсутствует
1259	334555.78	1282965.09	Геодезический метод	0.10	Закрепление отсутствует
1263	334555.83	1282958.85	Геодезический метод	0.10	Закрепление отсутствует
1264	334557.34	1282959.27	Геодезический метод	0.10	Закрепление отсутствует
1265	334557.08	1282960.23	Геодезический метод	0.10	Закрепление отсутствует
1266	334555.57	1282959.83	Геодезический метод	0.10	Закрепление отсутствует
1263	334555.83	1282958.85	Геодезический метод	0.10	Закрепление отсутствует
1267	334795.65	1282406.01	Геодезический метод	0.10	Закрепление отсутствует
1268	334797.20	1282406.92	Геодезический метод	0.10	Закрепление отсутствует
1269	334796.70	1282407.78	Геодезический метод	0.10	Закрепление отсутствует
1270	334795.14	1282406.86	Геодезический метод	0.10	Закрепление отсутствует
1267	334795.65	1282406.01	Геодезический метод	0.10	Закрепление отсутствует
1271	334804.40	1282412.32	Геодезический метод	0.10	Закрепление отсутствует
1272	334814.77	1282418.42	Геодезический метод	0.10	Закрепление отсутствует
1273	334826.14	1282425.12	Геодезический метод	0.10	Закрепление отсутствует

2. Сведения о характерных точках границ объекта					
Обозначение характерных точек границ	Координаты, м		Метод определения координат характерной точки	Средняя квадратическая погрешность положения характерной точки (Mt), м	Описание обозначения точки на местности (при наличии)
	X	Y			
1	2	3	4	5	6
1274	334828.40	1282425.45	Геодезический метод	0.10	Закрепление отсутствует
1275	334827.74	1282426.30	Геодезический метод	0.10	Закрепление отсутствует
1276	334827.59	1282426.50	Геодезический метод	0.10	Закрепление отсутствует
1277	334826.17	1282429.29	Геодезический метод	0.10	Закрепление отсутствует
1278	334825.68	1282432.38	Геодезический метод	0.10	Закрепление отсутствует
1279	334826.17	1282435.47	Геодезический метод	0.10	Закрепление отсутствует
1280	334827.59	1282438.26	Геодезический метод	0.10	Закрепление отсутствует
1281	334829.60	1282440.32	Геодезический метод	0.10	Закрепление отсутствует
1282	334830.37	1282440.91	Геодезический метод	0.10	Закрепление отсутствует
1283	334830.58	1282441.07	Геодезический метод	0.10	Закрепление отсутствует
1284	334833.37	1282442.49	Геодезический метод	0.10	Закрепление отсутствует
1285	334836.46	1282442.98	Геодезический метод	0.10	Закрепление отсутствует
1286	334839.55	1282442.49	Геодезический метод	0.10	Закрепление отсутствует
1287	334842.34	1282441.07	Геодезический метод	0.10	Закрепление отсутствует
1288	334844.39	1282439.06	Геодезический метод	0.10	Закрепление отсутствует
1289	334845.37	1282437.79	Геодезический метод	0.10	Закрепление отсутствует
1290	334845.52	1282437.58	Геодезический метод	0.10	Закрепление отсутствует
1291	334846.94	1282434.80	Геодезический метод	0.10	Закрепление отсутствует
1292	334847.43	1282431.71	Геодезический метод	0.10	Закрепление отсутствует
1293	334846.94	1282428.62	Геодезический метод	0.10	Закрепление отсутствует
1294	334845.52	1282425.83	Геодезический метод	0.10	Закрепление отсутствует
1295	334843.52	1282423.77	Геодезический метод	0.10	Закрепление отсутствует
1296	334842.74	1282423.17	Геодезический метод	0.10	Закрепление отсутствует
1297	334842.53	1282423.02	Геодезический метод	0.10	Закрепление отсутствует
1298	334839.74	1282421.60	Геодезический метод	0.10	Закрепление отсутствует

2. Сведения о характерных точках границ объекта					
Обозначение характерных точек границ	Координаты, м		Метод определения координат характерной точки	Средняя квадратическая погрешность положения характерной точки (Mt), м	Описание обозначения точки на местности (при наличии)
	X	Y			
1	2	3	4	5	6
1299	334836.65	1282421.11	Геодезический метод	0.10	Закрепление отсутствует
1300	334836.30	1282421.17	Геодезический метод	0.10	Закрепление отсутствует
1301	334835.23	1282420.34	Геодезический метод	0.10	Закрепление отсутствует
1302	334828.16	1282419.35	Геодезический метод	0.10	Закрепление отсутствует
1303	334818.34	1282413.57	Геодезический метод	0.10	Закрепление отсутствует
1304	334807.25	1282407.03	Геодезический метод	0.10	Закрепление отсутствует
1305	334809.44	1282402.96	Геодезический метод	0.10	Закрепление отсутствует
1306	334849.93	1282424.64	Геодезический метод	0.10	Закрепление отсутствует
1307	334854.97	1282429.42	Геодезический метод	0.10	Закрепление отсутствует
1308	334836.16	1282447.10	Геодезический метод	0.10	Закрепление отсутствует
1309	334817.55	1282429.33	Геодезический метод	0.10	Закрепление отсутствует
1310	334801.56	1282417.60	Геодезический метод	0.10	Закрепление отсутствует
1271	334804.40	1282412.32	Геодезический метод	0.10	Закрепление отсутствует
1311	334799.23	1282403.47	Геодезический метод	0.10	Закрепление отсутствует
1312	334797.57	1282402.50	Геодезический метод	0.10	Закрепление отсутствует
1313	334798.05	1282401.61	Геодезический метод	0.10	Закрепление отсутствует
1314	334799.74	1282402.61	Геодезический метод	0.10	Закрепление отсутствует
1311	334799.23	1282403.47	Геодезический метод	0.10	Закрепление отсутствует
1315	334779.17	1282396.29	Геодезический метод	0.10	Закрепление отсутствует
1316	334773.91	1282405.81	Геодезический метод	0.10	Закрепление отсутствует
1317	334762.93	1282399.54	Геодезический метод	0.10	Закрепление отсутствует
1318	334739.91	1282386.39	Геодезический метод	0.10	Закрепление отсутствует
1319	334697.54	1282448.44	Геодезический метод	0.10	Закрепление отсутствует
1320	334692.38	1282455.99	Геодезический метод	0.10	Закрепление отсутствует
1321	334686.89	1282464.44	Геодезический метод	0.10	Закрепление отсутствует

2. Сведения о характерных точках границ объекта					
Обозначение характерных точек границ	Координаты, м		Метод определения координат характерной точки	Средняя квадратическая погрешность положения характерной точки (Mt), м	Описание обозначения точки на местности (при наличии)
	X	Y			
1	2	3	4	5	6
1322	334600.70	1282560.30	Геодезический метод	0.10	Закрепление отсутствует
1323	334598.82	1282567.32	Геодезический метод	0.10	Закрепление отсутствует
1324	334578.79	1282642.22	Геодезический метод	0.10	Закрепление отсутствует
1325	334563.93	1282697.82	Геодезический метод	0.10	Закрепление отсутствует
1326	334505.15	1282917.63	Геодезический метод	0.10	Закрепление отсутствует
1327	334536.04	1282925.84	Геодезический метод	0.10	Закрепление отсутствует
1328	334528.68	1282951.59	Геодезический метод	0.10	Закрепление отсутствует
1329	334496.32	1282942.94	Геодезический метод	0.10	Закрепление отсутствует
1330	334561.72	1282698.33	Геодезический метод	0.10	Закрепление отсутствует
1331	334577.13	1282640.71	Геодезический метод	0.10	Закрепление отсутствует
1332	334587.42	1282602.23	Геодезический метод	0.10	Закрепление отсутствует
1333	334586.45	1282601.97	Геодезический метод	0.10	Закрепление отсутствует
1334	334587.55	1282597.88	Геодезический метод	0.10	Закрепление отсутствует
1335	334588.51	1282598.14	Геодезический метод	0.10	Закрепление отсутствует
1336	334596.60	1282567.88	Геодезический метод	0.10	Закрепление отсутствует
1337	334598.89	1282559.32	Геодезический метод	0.10	Закрепление отсутствует
1338	334599.44	1282558.72	Геодезический метод	0.10	Закрепление отсутствует
1339	334598.35	1282558.43	Геодезический метод	0.10	Закрепление отсутствует
1340	334640.12	1282512.08	Геодезический метод	0.10	Закрепление отсутствует
1341	334640.86	1282512.75	Геодезический метод	0.10	Закрепление отсутствует
1342	334653.56	1282498.67	Геодезический метод	0.10	Закрепление отсутствует
1343	334652.81	1282498.00	Геодезический метод	0.10	Закрепление отсутствует
1344	334655.47	1282495.05	Геодезический метод	0.10	Закрепление отсутствует
1345	334656.21	1282495.72	Геодезический метод	0.10	Закрепление отсутствует
1346	334667.81	1282482.85	Геодезический метод	0.10	Закрепление отсутствует

2. Сведения о характерных точках границ объекта					
Обозначение характерных точек границ	Координаты, м		Метод определения координат характерной точки	Средняя квадратическая погрешность положения характерной точки (Mt), м	Описание обозначения точки на местности (при наличии)
	X	Y			
1	2	3	4	5	6
1347	334667.06	1282482.18	Геодезический метод	0.10	Закрепление отсутствует
1348	334683.97	1282463.43	Геодезический метод	0.10	Закрепление отсутствует
1349	334690.03	1282454.11	Геодезический метод	0.10	Закрепление отсутствует
1350	334690.87	1282454.65	Геодезический метод	0.10	Закрепление отсутствует
1351	334690.93	1282454.55	Геодезический метод	0.10	Закрепление отсутствует
1352	334695.69	1282447.24	Геодезический метод	0.10	Закрепление отсутствует
1353	334740.44	1282378.44	Геодезический метод	0.10	Закрепление отсутствует
1354	334742.23	1282375.69	Геодезический метод	0.10	Закрепление отсутствует
1355	334749.99	1282380.26	Геодезический метод	0.10	Закрепление отсутствует
1356	334750.50	1282379.40	Геодезический метод	0.10	Закрепление отсутствует
1357	334764.99	1282387.94	Геодезический метод	0.10	Закрепление отсутствует
1358	334764.49	1282388.80	Геодезический метод	0.10	Закрепление отсутствует
1359	334769.15	1282391.55	Геодезический метод	0.10	Закрепление отсутствует
1360	334775.99	1282395.58	Геодезический метод	0.10	Закрепление отсутствует
1361	334776.50	1282394.72	Геодезический метод	0.10	Закрепление отсутствует
1315	334779.17	1282396.29	Геодезический метод	0.10	Закрепление отсутствует
1362	334778.18	1282242.57	Геодезический метод	0.10	Закрепление отсутствует
1363	334788.12	1282243.76	Геодезический метод	0.10	Закрепление отсутствует
1364	334783.57	1282281.86	Геодезический метод	0.10	Закрепление отсутствует
1365	334777.44	1282281.10	Геодезический метод	0.10	Закрепление отсутствует
1366	334770.11	1282340.16	Геодезический метод	0.10	Закрепление отсутствует
1367	334754.33	1282364.65	Геодезический метод	0.10	Закрепление отсутствует
1368	334765.66	1282371.10	Геодезический метод	0.10	Закрепление отсутствует
1369	334762.24	1282377.36	Геодезический метод	0.10	Закрепление отсутствует
1370	334764.01	1282378.31	Геодезический метод	0.10	Закрепление отсутствует

2. Сведения о характерных точках границ объекта					
Обозначение характерных точек границ	Координаты, м		Метод определения координат характерной точки	Средняя квадратическая погрешность положения характерной точки (M _t), м	Описание обозначения точки на местности (при наличии)
	X	Y			
1	2	3	4	5	6
1371	334767.40	1282372.09	Геодезический метод	0.10	Закрепление отсутствует
1372	334778.74	1282378.55	Геодезический метод	0.10	Закрепление отсутствует
1373	334786.52	1282382.98	Геодезический метод	0.10	Закрепление отсутствует
1374	334781.10	1282392.79	Геодезический метод	0.10	Закрепление отсутствует
1375	334778.53	1282391.28	Геодезический метод	0.10	Закрепление отсутствует
1376	334779.04	1282390.41	Геодезический метод	0.10	Закрепление отсутствует
1377	334772.86	1282386.77	Геодезический метод	0.10	Закрепление отсутствует
1378	334767.53	1282383.63	Геодезический метод	0.10	Закрепление отсутствует
1379	334767.02	1282384.50	Геодезический метод	0.10	Закрепление отсутствует
1380	334752.53	1282375.96	Геодезический метод	0.10	Закрепление отсутствует
1381	334753.03	1282375.09	Геодезический метод	0.10	Закрепление отсутствует
1382	334745.50	1282370.66	Геодезический метод	0.10	Закрепление отсутствует
1383	334766.26	1282338.75	Геодезический метод	0.10	Закрепление отсутствует
1362	334778.18	1282242.57	Геодезический метод	0.10	Закрепление отсутствует
1384	334772.22	1282241.86	Геодезический метод	0.10	Закрепление отсутствует
1385	334760.47	1282336.64	Геодезический метод	0.10	Закрепление отсутствует
1386	334740.95	1282366.65	Геодезический метод	0.10	Закрепление отсутствует
1387	334690.66	1282443.96	Геодезический метод	0.10	Закрепление отсутствует
1388	334686.58	1282450.24	Геодезический метод	0.10	Закрепление отсутствует
1389	334679.99	1282460.37	Геодезический метод	0.10	Закрепление отсутствует
1390	334593.47	1282556.38	Геодезический метод	0.10	Закрепление отсутствует
1391	334589.95	1282569.55	Геодезический метод	0.10	Закрепление отсутствует
1392	334572.14	1282636.14	Геодезический метод	0.10	Закрепление отсутствует
1393	334553.76	1282704.88	Геодезический метод	0.10	Закрепление отсутствует
1394	334488.97	1282947.19	Геодезический метод	0.10	Закрепление отсутствует

2. Сведения о характерных точках границ объекта					
Обозначение характерных точек границ	Координаты, м		Метод определения координат характерной точки	Средняя квадратическая погрешность положения характерной точки (Mt), м	Описание обозначения точки на местности (при наличии)
	X	Y			
1	2	3	4	5	6
1395	334527.20	1282957.43	Геодезический метод	0.10	Закрепление отсутствует
1396	334524.84	1282966.31	Геодезический метод	0.10	Закрепление отсутствует
1397	334482.72	1282955.13	Геодезический метод	0.10	Закрепление отсутствует
1398	334548.46	1282709.24	Геодезический метод	0.10	Закрепление отсутствует
1399	334568.81	1282633.10	Геодезический метод	0.10	Закрепление отсутствует
1400	334585.73	1282569.81	Геодезический метод	0.10	Закрепление отсутствует
1401	334589.85	1282554.41	Геодезический метод	0.10	Закрепление отсутствует
1402	334676.81	1282457.93	Геодезический метод	0.10	Закрепление отсутствует
1403	334683.68	1282447.36	Геодезический метод	0.10	Закрепление отсутствует
1404	334687.31	1282441.78	Геодезический метод	0.10	Закрепление отсутствует
1405	334688.56	1282439.85	Геодезический метод	0.10	Закрепление отсутствует
1406	334741.29	1282358.79	Геодезический метод	0.10	Закрепление отсутствует
1407	334756.62	1282335.23	Геодезический метод	0.10	Закрепление отсутствует
1408	334759.88	1282308.90	Геодезический метод	0.10	Закрепление отсутствует
1409	334745.38	1282307.10	Геодезический метод	0.10	Закрепление отсутствует
1410	334749.07	1282277.33	Геодезический метод	0.10	Закрепление отсутствует
1411	334743.85	1282276.68	Геодезический метод	0.10	Закрепление отсутствует
1412	334746.31	1282256.84	Геодезический метод	0.10	Закрепление отсутствует
1413	334760.14	1282258.55	Геодезический метод	0.10	Закрепление отсутствует
1414	334762.27	1282240.67	Геодезический метод	0.10	Закрепление отсутствует
1384	334772.22	1282241.86	Геодезический метод	0.10	Закрепление отсутствует
1415	334786.97	1282171.70	Геодезический метод	0.10	Закрепление отсутствует
1416	334784.76	1282189.51	Геодезический метод	0.10	Закрепление отсутствует
1417	334783.75	1282189.51	Геодезический метод	0.10	Закрепление отсутствует
1418	334785.97	1282171.57	Геодезический метод	0.10	Закрепление отсутствует

2. Сведения о характерных точках границ объекта					
Обозначение характерных точек границ	Координаты, м		Метод определения координат характерной точки	Средняя квадратическая погрешность положения характерной точки (Mt), м	Описание обозначения точки на местности (при наличии)
	X	Y			
1	2	3	4	5	6
1415	334786.97	1282171.70	Геодезический метод	0.10	Закрепление отсутствует
1419	334794.20	1282113.34	Геодезический метод	0.10	Закрепление отсутствует
1420	334796.87	1282091.82	Геодезический метод	0.10	Закрепление отсутствует
1421	334868.62	1282081.23	Геодезический метод	0.10	Закрепление отсутствует
1422	334993.58	1281914.38	Геодезический метод	0.10	Закрепление отсутствует
1423	334998.51	1281896.81	Геодезический метод	0.10	Закрепление отсутствует
1424	335016.74	1281890.93	Геодезический метод	0.10	Закрепление отсутствует
1425	335014.36	1281872.27	Геодезический метод	0.10	Закрепление отсутствует
1426	335019.63	1281874.79	Геодезический метод	0.10	Закрепление отсутствует
1427	335019.38	1281884.11	Геодезический метод	0.10	Закрепление отсутствует
1428	335019.34	1281886.03	Геодезический метод	0.10	Закрепление отсутствует
1429	335019.05	1281892.18	Геодезический метод	0.10	Закрепление отсутствует
1430	335019.00	1281893.43	Геодезический метод	0.10	Закрепление отсутствует
1431	335015.29	1281893.45	Геодезический метод	0.10	Закрепление отсутствует
1432	335004.19	1281906.03	Геодезический метод	0.10	Закрепление отсутствует
1433	334999.16	1281899.40	Геодезический метод	0.10	Закрепление отсутствует
1434	334997.57	1281900.61	Геодезический метод	0.10	Закрепление отсутствует
1435	335002.91	1281907.66	Геодезический метод	0.10	Закрепление отсутствует
1436	334870.50	1282084.39	Геодезический метод	0.10	Закрепление отсутствует
1437	334805.60	1282093.97	Геодезический метод	0.10	Закрепление отсутствует
1438	334803.06	1282114.44	Геодезический метод	0.10	Закрепление отсутствует
1419	334794.20	1282113.34	Геодезический метод	0.10	Закрепление отсутствует
1439	335010.07	1281870.22	Геодезический метод	0.10	Закрепление отсутствует
1440	335010.20	1281871.21	Геодезический метод	0.10	Закрепление отсутствует
1441	335010.74	1281875.51	Геодезический метод	0.10	Закрепление отсутствует

2. Сведения о характерных точках границ объекта					
Обозначение характерных точек границ	Координаты, м		Метод определения координат характерной точки	Средняя квадратическая погрешность положения характерной точки (Mt), м	Описание обозначения точки на местности (при наличии)
	X	Y			
1	2	3	4	5	6
1442	335008.90	1281873.71	Геодезический метод	0.10	Закрепление отсутствует
1443	335006.11	1281872.29	Геодезический метод	0.10	Закрепление отсутствует
1444	335003.02	1281871.80	Геодезический метод	0.10	Закрепление отсутствует
1445	335001.75	1281871.88	Геодезический метод	0.10	Закрепление отсутствует
1446	335000.16	1281872.08	Геодезический метод	0.10	Закрепление отсутствует
1447	334998.34	1281872.49	Геодезический метод	0.10	Закрепление отсутствует
1448	334995.55	1281873.91	Геодезический метод	0.10	Закрепление отсутствует
1449	334993.34	1281876.12	Геодезический метод	0.10	Закрепление отсутствует
1450	334991.92	1281878.91	Геодезический метод	0.10	Закрепление отсутствует
1451	334991.43	1281882.00	Геодезический метод	0.10	Закрепление отсутствует
1452	334991.51	1281883.27	Геодезический метод	0.10	Закрепление отсутствует
1453	334991.64	1281884.24	Геодезический метод	0.10	Закрепление отсутствует
1454	334992.05	1281886.06	Геодезический метод	0.10	Закрепление отсутствует
1455	334993.47	1281888.85	Геодезический метод	0.10	Закрепление отсутствует
1456	334995.68	1281891.06	Геодезический метод	0.10	Закрепление отсутствует
1457	334997.36	1281891.92	Геодезический метод	0.10	Закрепление отсутствует
1458	334994.43	1281892.87	Геодезический метод	0.10	Закрепление отсутствует
1459	334989.02	1281912.13	Геодезический метод	0.10	Закрепление отсутствует
1460	334982.03	1281921.46	Геодезический метод	0.10	Закрепление отсутствует
1461	334981.24	1281920.85	Геодезический метод	0.10	Закрепление отсутствует
1462	334865.30	1282075.65	Геодезический метод	0.10	Закрепление отсутствует
1463	334791.47	1282086.55	Геодезический метод	0.10	Закрепление отсутствует
1464	334788.24	1282112.60	Геодезический метод	0.10	Закрепление отсутствует
1465	334779.93	1282111.57	Геодезический метод	0.10	Закрепление отсутствует
1466	334784.85	1282071.91	Геодезический метод	0.10	Закрепление отсутствует

2. Сведения о характерных точках границ объекта					
Обозначение характерных точек границ	Координаты, м		Метод определения координат характерной точки	Средняя квадратическая погрешность положения характерной точки (Mt), м	Описание обозначения точки на местности (при наличии)
	X	Y			
1	2	3	4	5	6
1467	334786.53	1282058.38	Геодезический метод	0.10	Закрепление отсутствует
1468	334806.38	1282060.84	Геодезический метод	0.10	Закрепление отсутствует
1469	334804.29	1282077.68	Геодезический метод	0.10	Закрепление отсутствует
1470	334806.22	1282080.33	Геодезический метод	0.10	Закрепление отсутствует
1471	334863.09	1282071.93	Геодезический метод	0.10	Закрепление отсутствует
1472	334941.70	1281966.97	Геодезический метод	0.10	Закрепление отсутствует
1473	334978.48	1281917.86	Геодезический метод	0.10	Закрепление отсутствует
1474	334985.09	1281916.59	Геодезический метод	0.10	Закрепление отсутствует
1475	334981.61	1281900.35	Геодезический метод	0.10	Закрепление отсутствует
1476	334984.87	1281897.03	Геодезический метод	0.10	Закрепление отсутствует
1477	334981.42	1281874.28	Геодезический метод	0.10	Закрепление отсутствует
1478	335008.76	1281869.59	Геодезический метод	0.10	Закрепление отсутствует
1439	335010.07	1281870.22	Геодезический метод	0.10	Закрепление отсутствует
1479	334979.75	1281627.56	Геодезический метод	0.10	Закрепление отсутствует
1480	334979.95	1281628.55	Геодезический метод	0.10	Закрепление отсутствует
1481	334978.12	1281628.89	Геодезический метод	0.10	Закрепление отсутствует
1482	334977.87	1281627.92	Геодезический метод	0.10	Закрепление отсутствует
1479	334979.75	1281627.56	Геодезический метод	0.10	Закрепление отсутствует
1483	334998.70	1281623.94	Геодезический метод	0.10	Закрепление отсутствует
1484	335001.06	1281623.49	Геодезический метод	0.10	Закрепление отсутствует
1485	335001.25	1281624.47	Геодезический метод	0.10	Закрепление отсутствует
1486	335000.38	1281624.64	Геодезический метод	0.10	Закрепление отсутствует
1487	334998.89	1281624.90	Геодезический метод	0.10	Закрепление отсутствует
1483	334998.70	1281623.94	Геодезический метод	0.10	Закрепление отсутствует
1488	335000.12	1281618.58	Геодезический метод	0.10	Закрепление отсутствует

2. Сведения о характерных точках границ объекта					
Обозначение характерных точек границ	Координаты, м		Метод определения координат характерной точки	Средняя квадратическая погрешность положения характерной точки (M _t), м	Описание обозначения точки на местности (при наличии)
	X	Y			
1	2	3	4	5	6
1489	335000.31	1281619.56	Геодезический метод	0.10	Закрепление отсутствует
1490	334997.94	1281620.01	Геодезический метод	0.10	Закрепление отсутствует
1491	334997.76	1281619.08	Геодезический метод	0.10	Закрепление отсутствует
1492	334999.25	1281618.75	Геодезический метод	0.10	Закрепление отсутствует
1488	335000.12	1281618.58	Геодезический метод	0.10	Закрепление отсутствует
1493	334981.60	1281623.10	Геодезический метод	0.10	Закрепление отсутствует
1494	334978.99	1281623.62	Геодезический метод	0.10	Закрепление отсутствует
1495	334977.12	1281624.00	Геодезический метод	0.10	Закрепление отсутствует
1496	334976.93	1281623.01	Геодезический метод	0.10	Закрепление отсутствует
1497	334976.82	1281623.03	Геодезический метод	0.10	Закрепление отсутствует
1498	334964.71	1281625.35	Геодезический метод	0.10	Закрепление отсутствует
1499	334983.76	1281724.85	Геодезический метод	0.10	Закрепление отсутствует
1500	334992.93	1281772.76	Геодезический метод	0.10	Закрепление отсутствует
1501	335004.04	1281830.79	Геодезический метод	0.10	Закрепление отсутствует
1502	335004.79	1281836.66	Геодезический метод	0.10	Закрепление отсутствует
1503	335005.78	1281836.53	Геодезический метод	0.10	Закрепление отсутствует
1504	335007.16	1281847.13	Геодезический метод	0.10	Закрепление отсутствует
1505	335006.93	1281847.55	Геодезический метод	0.10	Закрепление отсутствует
1506	335006.25	1281848.19	Геодезический метод	0.10	Закрепление отсутствует
1507	335004.06	1281850.28	Геодезический метод	0.10	Закрепление отсутствует
1508	334998.69	1281821.38	Геодезический метод	0.10	Закрепление отсутствует
1509	334992.58	1281789.89	Геодезический метод	0.10	Закрепление отсутствует
1510	334979.85	1281725.69	Геодезический метод	0.10	Закрепление отсутствует
1511	334968.27	1281665.19	Геодезический метод	0.10	Закрепление отсутствует
1512	334948.62	1281668.95	Геодезический метод	0.10	Закрепление отсутствует

2. Сведения о характерных точках границ объекта					
Обозначение характерных точек границ	Координаты, м		Метод определения координат характерной точки	Средняя квадратическая погрешность положения характерной точки (Mt), м	Описание обозначения точки на местности (при наличии)
	X	Y			
1	2	3	4	5	6
1513	334944.86	1281649.31	Геодезический метод	0.10	Закрепление отсутствует
1514	334950.34	1281648.26	Геодезический метод	0.10	Закрепление отсутствует
1515	334946.74	1281624.31	Геодезический метод	0.10	Закрепление отсутствует
1516	334954.11	1281617.79	Геодезический метод	0.10	Закрепление отсутствует
1517	334953.49	1281614.18	Геодезический метод	0.10	Закрепление отсутствует
1518	334949.19	1281588.99	Геодезический метод	0.10	Закрепление отсутствует
1519	334953.30	1281587.83	Геодезический метод	0.10	Закрепление отсутствует
1520	334953.05	1281570.03	Геодезический метод	0.10	Закрепление отсутствует
1521	334952.04	1281499.08	Геодезический метод	0.10	Закрепление отсутствует
1522	334951.91	1281490.48	Геодезический метод	0.10	Закрепление отсутствует
1523	334951.82	1281483.76	Геодезический метод	0.10	Закрепление отсутствует
1524	334951.75	1281478.95	Геодезический метод	0.10	Закрепление отсутствует
1525	334956.64	1281501.55	Геодезический метод	0.10	Закрепление отсутствует
1526	334961.67	1281526.27	Геодезический метод	0.10	Закрепление отсутствует
1527	334966.55	1281553.77	Геодезический метод	0.10	Закрепление отсутствует
1528	334969.43	1281574.11	Геодезический метод	0.10	Закрепление отсутствует
1529	334971.44	1281574.13	Геодезический метод	0.10	Закрепление отсутствует
1530	334972.14	1281578.81	Геодезический метод	0.10	Закрепление отсутствует
1531	334975.13	1281578.91	Геодезический метод	0.10	Закрепление отсутствует
1532	334977.44	1281598.21	Геодезический метод	0.10	Закрепление отсутствует
1493	334981.60	1281623.10	Геодезический метод	0.10	Закрепление отсутствует
1533	333159.12	1275084.95	Геодезический метод	0.10	Закрепление отсутствует
1534	333165.39	1275085.31	Геодезический метод	0.10	Закрепление отсутствует
1535	333161.98	1275143.74	Геодезический метод	0.10	Закрепление отсутствует
1536	333176.82	1275179.27	Геодезический метод	0.10	Закрепление отсутствует

2. Сведения о характерных точках границ объекта					
Обозначение характерных точек границ	Координаты, м		Метод определения координат характерной точки	Средняя квадратическая погрешность положения характерной точки (Mt), м	Описание обозначения точки на местности (при наличии)
	X	Y			
1	2	3	4	5	6
1537	333169.30	1275191.33	Геодезический метод	0.10	Закрепление отсутствует
1538	333100.67	1275559.85	Геодезический метод	0.10	Закрепление отсутствует
1539	333116.30	1275642.21	Геодезический метод	0.10	Закрепление отсутствует
1540	333187.96	1275804.62	Геодезический метод	0.10	Закрепление отсутствует
1541	333403.75	1276360.99	Геодезический метод	0.10	Закрепление отсутствует
1542	333471.15	1276449.73	Геодезический метод	0.10	Закрепление отсутствует
1543	333575.18	1276931.88	Геодезический метод	0.10	Закрепление отсутствует
1544	333594.92	1276955.31	Геодезический метод	0.10	Закрепление отсутствует
1545	333613.35	1277031.56	Геодезический метод	0.10	Закрепление отсутствует
1546	333621.74	1277095.24	Геодезический метод	0.10	Закрепление отсутствует
1547	333611.76	1277334.47	Геодезический метод	0.10	Закрепление отсутствует
1548	333594.86	1277596.04	Геодезический метод	0.10	Закрепление отсутствует
1549	333510.07	1277975.29	Геодезический метод	0.10	Закрепление отсутствует
1550	333323.76	1278323.40	Геодезический метод	0.10	Закрепление отсутствует
1551	333318.07	1278389.67	Геодезический метод	0.10	Закрепление отсутствует
1552	333328.71	1278451.32	Геодезический метод	0.10	Закрепление отсутствует
1553	333329.57	1278495.51	Геодезический метод	0.10	Закрепление отсутствует
1554	333309.77	1278571.43	Геодезический метод	0.10	Закрепление отсутствует
1555	333316.27	1278636.99	Геодезический метод	0.10	Закрепление отсутствует
1556	333338.08	1278665.02	Геодезический метод	0.10	Закрепление отсутствует
1557	333384.92	1278782.76	Геодезический метод	0.10	Закрепление отсутствует
1558	333405.27	1278812.75	Геодезический метод	0.10	Закрепление отсутствует
1559	333441.07	1278845.79	Геодезический метод	0.10	Закрепление отсутствует
1560	333567.87	1278927.72	Геодезический метод	0.10	Закрепление отсутствует
1561	333596.44	1278925.01	Геодезический метод	0.10	Закрепление отсутствует

2. Сведения о характерных точках границ объекта					
Обозначение характерных точек границ	Координаты, м		Метод определения координат характерной точки	Средняя квадратическая погрешность положения характерной точки (M _t), м	Описание обозначения точки на местности (при наличии)
	X	Y			
1	2	3	4	5	6
1562	333649.36	1278963.07	Геодезический метод	0.10	Закрепление отсутствует
1563	333686.45	1278995.66	Геодезический метод	0.10	Закрепление отсутствует
1564	333829.53	1279139.13	Геодезический метод	0.10	Закрепление отсутствует
1565	333895.91	1279217.43	Геодезический метод	0.10	Закрепление отсутствует
1566	333913.42	1279273.93	Геодезический метод	0.10	Закрепление отсутствует
1567	334037.02	1279433.52	Геодезический метод	0.10	Закрепление отсутствует
1568	334071.97	1279496.66	Геодезический метод	0.10	Закрепление отсутствует
1569	334118.00	1279623.79	Геодезический метод	0.10	Закрепление отсутствует
1570	334096.38	1279691.41	Геодезический метод	0.10	Закрепление отсутствует
1571	334096.86	1279707.59	Геодезический метод	0.10	Закрепление отсутствует
1572	334109.37	1280125.53	Геодезический метод	0.10	Закрепление отсутствует
1573	334112.08	1280127.15	Геодезический метод	0.10	Закрепление отсутствует
1574	334132.78	1280139.58	Геодезический метод	0.10	Закрепление отсутствует
1575	334126.55	1280203.36	Геодезический метод	0.10	Закрепление отсутствует
1576	334129.07	1280325.38	Геодезический метод	0.10	Закрепление отсутствует
1577	334159.83	1280451.82	Геодезический метод	0.10	Закрепление отсутствует
1578	334238.12	1280625.13	Геодезический метод	0.10	Закрепление отсутствует
1579	334247.93	1280639.60	Геодезический метод	0.10	Закрепление отсутствует
1580	334305.16	1280723.98	Геодезический метод	0.10	Закрепление отсутствует
1581	334420.21	1280817.88	Геодезический метод	0.10	Закрепление отсутствует
1582	334468.91	1280887.93	Геодезический метод	0.10	Закрепление отсутствует
1583	334621.08	1281041.49	Геодезический метод	0.10	Закрепление отсутствует
1584	334642.98	1281063.59	Геодезический метод	0.10	Закрепление отсутствует
1585	334867.72	1281200.57	Геодезический метод	0.10	Закрепление отсутствует
1586	334886.26	1281211.87	Геодезический метод	0.10	Закрепление отсутствует

2. Сведения о характерных точках границ объекта					
Обозначение характерных точек границ	Координаты, м		Метод определения координат характерной точки	Средняя квадратическая погрешность положения характерной точки (Mt), м	Описание обозначения точки на местности (при наличии)
	X	Y			
1	2	3	4	5	6
1587	334886.36	1281211.93	Геодезический метод	0.10	Закрепление отсутствует
1588	334964.37	1281346.27	Геодезический метод	0.10	Закрепление отсутствует
1589	334983.29	1281409.57	Геодезический метод	0.10	Закрепление отсутствует
1590	334989.12	1281440.04	Геодезический метод	0.10	Закрепление отсутствует
1591	335022.45	1281614.31	Геодезический метод	0.10	Закрепление отсутствует
1592	335015.37	1281615.66	Геодезический метод	0.10	Закрепление отсутствует
1593	335010.87	1281586.84	Геодезический метод	0.10	Закрепление отсутствует
1594	335009.88	1281582.09	Геодезический метод	0.10	Закрепление отсутствует
1595	335008.01	1281571.54	Геодезический метод	0.10	Закрепление отсутствует
1596	335001.85	1281536.82	Геодезический метод	0.10	Закрепление отсутствует
1597	334984.46	1281439.01	Геодезический метод	0.10	Закрепление отсутствует
1598	334979.40	1281410.52	Геодезический метод	0.10	Закрепление отсутствует
1599	334956.10	1281332.56	Геодезический метод	0.10	Закрепление отсутствует
1600	334882.54	1281217.26	Геодезический метод	0.10	Закрепление отсутствует
1601	334879.39	1281212.32	Геодезический метод	0.10	Закрепление отсутствует
1602	334879.17	1281212.19	Геодезический метод	0.10	Закрепление отсутствует
1603	334865.42	1281203.81	Геодезический метод	0.10	Закрепление отсутствует
1604	334640.48	1281066.76	Геодезический метод	0.10	Закрепление отсутствует
1605	334616.85	1281042.91	Геодезический метод	0.10	Закрепление отсутствует
1606	334465.83	1280890.49	Геодезический метод	0.10	Закрепление отсутствует
1607	334417.24	1280820.63	Геодезический метод	0.10	Закрепление отсутствует
1608	334302.18	1280726.71	Геодезический метод	0.10	Закрепление отсутствует
1609	334242.73	1280639.07	Геодезический метод	0.10	Закрепление отсутствует
1610	334234.61	1280627.09	Геодезический метод	0.10	Закрепление отсутствует
1611	334157.23	1280452.79	Геодезический метод	0.10	Закрепление отсутствует

2. Сведения о характерных точках границ объекта					
Обозначение характерных точек границ	Координаты, м		Метод определения координат характерной точки	Средняя квадратическая погрешность положения характерной точки (Mt), м	Описание обозначения точки на местности (при наличии)
	X	Y			
1	2	3	4	5	6
1612	334125.09	1280325.96	Геодезический метод	0.10	Закрепление отсутствует
1613	334122.54	1280203.21	Геодезический метод	0.10	Закрепление отсутствует
1614	334128.55	1280141.70	Геодезический метод	0.10	Закрепление отсутствует
1615	334111.75	1280131.62	Геодезический метод	0.10	Закрепление отсутствует
1616	334105.44	1280127.84	Геодезический метод	0.10	Закрепление отсутствует
1617	334092.89	1279708.32	Геодезический метод	0.10	Закрепление отсутствует
1618	334092.88	1279708.03	Геодезический метод	0.10	Закрепление отсутствует
1619	334092.37	1279690.84	Геодезический метод	0.10	Закрепление отсутствует
1620	334113.78	1279623.87	Геодезический метод	0.10	Закрепление отсутствует
1621	334068.31	1279498.32	Геодезический метод	0.10	Закрепление отсутствует
1622	334033.80	1279435.75	Геодезический метод	0.10	Закрепление отсутствует
1623	333909.81	1279275.81	Геодезический метод	0.10	Закрепление отсутствует
1624	333892.52	1279219.74	Геодезический метод	0.10	Закрепление отсутствует
1625	333826.65	1279141.92	Геодезический метод	0.10	Закрепление отсутствует
1626	333683.70	1278998.57	Геодезический метод	0.10	Закрепление отсутствует
1627	333646.86	1278966.21	Геодезический метод	0.10	Закрепление отсутствует
1628	333595.27	1278929.14	Геодезический метод	0.10	Закрепление отсутствует
1629	333566.86	1278931.83	Геодезический метод	0.10	Закрепление отсутствует
1630	333438.61	1278848.97	Геодезический метод	0.10	Закрепление отсутствует
1631	333402.37	1278815.51	Геодезический метод	0.10	Закрепление отсутствует
1632	333381.40	1278784.70	Геодезический метод	0.10	Закрепление отсутствует
1633	333334.57	1278667.02	Геодезический метод	0.10	Закрепление отсутствует
1634	333312.40	1278638.54	Геодезический метод	0.10	Закрепление отсутствует
1635	333305.72	1278571.11	Геодезический метод	0.10	Закрепление отсутствует
1636	333327.24	1278492.54	Геодезический метод	0.10	Закрепление отсутствует

2. Сведения о характерных точках границ объекта					
Обозначение характерных точек границ	Координаты, м		Метод определения координат характерной точки	Средняя квадратическая погрешность положения характерной точки (Mt), м	Описание обозначения точки на местности (при наличии)
	X	Y			
1	2	3	4	5	6
1637	333324.72	1278451.70	Геодезический метод	0.10	Закрепление отсутствует
1638	333314.07	1278389.97	Геодезический метод	0.10	Закрепление отсутствует
1639	333319.84	1278322.24	Геодезический метод	0.10	Закрепление отсутствует
1640	333506.30	1277973.85	Геодезический метод	0.10	Закрепление отсутствует
1641	333590.89	1277595.47	Геодезический метод	0.10	Закрепление отсутствует
1642	333607.77	1277334.25	Геодезический метод	0.10	Закрепление отсутствует
1643	333617.73	1277095.42	Геодезический метод	0.10	Закрепление отсутствует
1644	333609.40	1277032.23	Геодезический метод	0.10	Закрепление отсутствует
1645	333591.25	1276957.17	Геодезический метод	0.10	Закрепление отсутствует
1646	333571.48	1276933.70	Геодезический метод	0.10	Закрепление отсутствует
1647	333467.43	1276451.44	Геодезический метод	0.10	Закрепление отсутствует
1648	333400.22	1276362.96	Геодезический метод	0.10	Закрепление отсутствует
1649	333184.26	1275806.16	Геодезический метод	0.10	Закрепление отсутствует
1650	333112.45	1275643.37	Геодезический метод	0.10	Закрепление отсутствует
1651	333095.79	1275555.62	Геодезический метод	0.10	Закрепление отсутствует
1652	333165.52	1275189.83	Геодезический метод	0.10	Закрепление отсутствует
1653	333172.34	1275178.91	Геодезический метод	0.10	Закрепление отсутствует
1654	333157.93	1275144.43	Геодезический метод	0.10	Закрепление отсутствует
1655	333160.08	1275107.47	Геодезический метод	0.10	Закрепление отсутствует
1656	333160.50	1275101.13	Геодезический метод	0.10	Закрепление отсутствует
1533	333159.12	1275084.95	Геодезический метод	0.10	Закрепление отсутствует
1657	333152.36	1275083.55	Геодезический метод	0.10	Закрепление отсутствует
1658	333154.27	1275083.66	Геодезический метод	0.10	Закрепление отсутствует
1659	333154.21	1275084.66	Геодезический метод	0.10	Закрепление отсутствует
1660	333152.30	1275084.57	Геодезический метод	0.10	Закрепление отсутствует

2. Сведения о характерных точках границ объекта					
Обозначение характерных точек границ	Координаты, м		Метод определения координат характерной точки	Средняя квадратическая погрешность положения характерной точки (Mt), м	Описание обозначения точки на местности (при наличии)
	X	Y			
1	2	3	4	5	6
1657	333152.36	1275083.55	Геодезический метод	0.10	Закрепление отсутствует
1661	333154.56	1275078.67	Геодезический метод	0.10	Закрепление отсутствует
1662	333154.50	1275079.67	Геодезический метод	0.10	Закрепление отсутствует
1663	333152.59	1275079.55	Геодезический метод	0.10	Закрепление отсутствует
1664	333152.64	1275078.58	Геодезический метод	0.10	Закрепление отсутствует
1665	333154.33	1275078.66	Геодезический метод	0.10	Закрепление отсутствует
1661	333154.56	1275078.67	Геодезический метод	0.10	Закрепление отсутствует
1666	332847.25	1274952.89	Геодезический метод	0.10	Закрепление отсутствует
1667	332850.70	1274956.71	Геодезический метод	0.10	Закрепление отсутствует
1668	332786.90	1275021.57	Геодезический метод	0.10	Закрепление отсутствует
1669	332777.34	1275024.04	Геодезический метод	0.10	Закрепление отсутствует
1670	332768.48	1275034.82	Геодезический метод	0.10	Закрепление отсутствует
1671	332769.53	1275036.74	Геодезический метод	0.10	Закрепление отсутствует
1672	332763.38	1275044.55	Геодезический метод	0.10	Закрепление отсутствует
1673	332752.73	1275034.90	Геодезический метод	0.10	Закрепление отсутствует
1674	332755.44	1275032.05	Геодезический метод	0.10	Закрепление отсутствует
1675	332746.58	1275022.76	Геодезический метод	0.10	Закрепление отсутствует
1676	332744.47	1275020.51	Геодезический метод	0.10	Закрепление отсутствует
1677	332736.42	1275012.04	Геодезический метод	0.10	Закрепление отсутствует
1678	332719.92	1275026.43	Геодезический метод	0.10	Закрепление отсутствует
1679	332712.08	1275033.26	Геодезический метод	0.10	Закрепление отсутствует
1680	332709.58	1275051.26	Геодезический метод	0.10	Закрепление отсутствует
1681	332709.30	1275051.33	Геодезический метод	0.10	Закрепление отсутствует
1682	332709.03	1275050.24	Геодезический метод	0.10	Закрепление отсутствует
1683	332702.00	1275046.64	Геодезический метод	0.10	Закрепление отсутствует

2. Сведения о характерных точках границ объекта					
Обозначение характерных точек границ	Координаты, м		Метод определения координат характерной точки	Средняя квадратическая погрешность положения характерной точки (M _t), м	Описание обозначения точки на местности (при наличии)
	X	Y			
1	2	3	4	5	6
1684	332696.95	1275044.05	Геодезический метод	0.10	Закрепление отсутствует
1685	332698.79	1275043.59	Геодезический метод	0.10	Закрепление отсутствует
1686	332698.45	1275042.23	Геодезический метод	0.10	Закрепление отсутствует
1687	332699.42	1275041.99	Геодезический метод	0.10	Закрепление отсутствует
1688	332700.07	1275041.80	Геодезический метод	0.10	Закрепление отсутствует
1689	332702.86	1275040.38	Геодезический метод	0.10	Закрепление отсутствует
1690	332705.07	1275038.17	Геодезический метод	0.10	Закрепление отсутствует
1691	332706.49	1275035.38	Геодезический метод	0.10	Закрепление отсутствует
1692	332706.98	1275032.29	Геодезический метод	0.10	Закрепление отсутствует
1693	332706.81	1275030.93	Геодезический метод	0.10	Закрепление отсутствует
1694	332706.94	1275030.77	Геодезический метод	0.10	Закрепление отсутствует
1695	332708.61	1275029.47	Геодезический метод	0.10	Закрепление отсутствует
1696	332709.23	1275030.26	Геодезический метод	0.10	Закрепление отсутствует
1697	332729.14	1275014.75	Геодезический метод	0.10	Закрепление отсутствует
1698	332728.52	1275013.96	Геодезический метод	0.10	Закрепление отсутствует
1699	332734.12	1275009.60	Геодезический метод	0.10	Закрепление отсутствует
1700	332734.73	1275010.39	Геодезический метод	0.10	Закрепление отсутствует
1701	332738.01	1275007.83	Геодезический метод	0.10	Закрепление отсутствует
1702	332748.85	1275018.82	Геодезический метод	0.10	Закрепление отсутствует
1703	332749.56	1275018.12	Геодезический метод	0.10	Закрепление отсутствует
1704	332759.29	1275027.99	Геодезический метод	0.10	Закрепление отсутствует
1705	332765.10	1275033.88	Геодезический метод	0.10	Закрепление отсутствует
1666	332847.25	1274952.89	Геодезический метод	0.10	Закрепление отсутствует
1706	333130.84	1275083.33	Геодезический метод	0.10	Закрепление отсутствует
1707	333130.52	1275090.30	Геодезический метод	0.10	Закрепление отсутствует

2. Сведения о характерных точках границ объекта					
Обозначение характерных точек границ	Координаты, м		Метод определения координат характерной точки	Средняя квадратическая погрешность положения характерной точки (M _t), м	Описание обозначения точки на местности (при наличии)
	X	Y			
1	2	3	4	5	6
1708	333110.56	1275089.15	Геодезический метод	0.10	Закрепление отсутствует
1709	333110.79	1275085.15	Геодезический метод	0.10	Закрепление отсутствует
1710	333091.99	1275084.06	Геодезический метод	0.10	Закрепление отсутствует
1711	333059.61	1275082.18	Геодезический метод	0.10	Закрепление отсутствует
1712	332937.85	1274985.25	Геодезический метод	0.10	Закрепление отсутствует
1713	332876.49	1274936.08	Геодезический метод	0.10	Закрепление отсутствует
1714	332871.46	1274941.05	Геодезический метод	0.10	Закрепление отсутствует
1715	332864.98	1274935.41	Геодезический метод	0.10	Закрепление отсутствует
1716	332873.33	1274927.17	Геодезический метод	0.10	Закрепление отсутствует
1717	332898.47	1274947.23	Геодезический метод	0.10	Закрепление отсутствует
1718	332897.84	1274948.01	Геодезический метод	0.10	Закрепление отсутствует
1719	333062.46	1275079.34	Геодезический метод	0.10	Закрепление отсутствует
1720	333068.87	1275079.71	Геодезический метод	0.10	Закрепление отсутствует
1721	333068.93	1275078.71	Геодезический метод	0.10	Закрепление отсутствует
1722	333071.71	1275078.87	Геодезический метод	0.10	Закрепление отсутствует
1723	333071.65	1275079.87	Геодезический метод	0.10	Закрепление отсутствует
1724	333094.05	1275081.18	Геодезический метод	0.10	Закрепление отсутствует
1706	333130.84	1275083.33	Геодезический метод	0.10	Закрепление отсутствует
1725	333131.36	1275077.20	Геодезический метод	0.10	Закрепление отсутствует
1726	333098.19	1275075.40	Геодезический метод	0.10	Закрепление отсутствует
1727	333064.71	1275073.46	Геодезический метод	0.10	Закрепление отсутствует
1728	332872.98	1274920.50	Геодезический метод	0.10	Закрепление отсутствует
1729	332765.15	1275026.81	Геодезический метод	0.10	Закрепление отсутствует
1730	332762.73	1275024.36	Геодезический метод	0.10	Закрепление отсутствует
1731	332738.54	1274999.82	Геодезический метод	0.10	Закрепление отсутствует

2. Сведения о характерных точках границ объекта					
Обозначение характерных точек границ	Координаты, м		Метод определения координат характерной точки	Средняя квадратическая погрешность положения характерной точки (Mt), м	Описание обозначения точки на местности (при наличии)
	X	Y			
1	2	3	4	5	6
1732	332705.17	1275025.82	Геодезический метод	0.10	Закрепление отсутствует
1733	332704.68	1275024.86	Геодезический метод	0.10	Закрепление отсутствует
1734	332702.47	1275022.65	Геодезический метод	0.10	Закрепление отсутствует
1735	332699.68	1275021.23	Геодезический метод	0.10	Закрепление отсутствует
1736	332696.59	1275020.74	Геодезический метод	0.10	Закрепление отсутствует
1737	332694.15	1275021.04	Геодезический метод	0.10	Закрепление отсутствует
1738	332693.20	1275021.28	Геодезический метод	0.10	Закрепление отсутствует
1739	332692.55	1275021.46	Геодезический метод	0.10	Закрепление отсутствует
1740	332689.76	1275022.88	Геодезический метод	0.10	Закрепление отсутствует
1741	332687.55	1275025.10	Геодезический метод	0.10	Закрепление отсутствует
1742	332686.13	1275027.88	Геодезический метод	0.10	Закрепление отсутствует
1743	332685.90	1275029.30	Геодезический метод	0.10	Закрепление отсутствует
1744	332678.16	1275031.24	Геодезический метод	0.10	Закрепление отсутствует
1745	332682.30	1275047.73	Геодезический метод	0.10	Закрепление отсутствует
1746	332690.56	1275045.66	Геодезический метод	0.10	Закрепление отсутствует
1747	332681.88	1275056.91	Геодезический метод	0.10	Закрепление отсутствует
1748	332670.70	1275027.45	Геодезический метод	0.10	Закрепление отсутствует
1749	332696.03	1275011.78	Геодезический метод	0.10	Закрепление отсутствует
1750	332702.26	1275019.60	Геодезический метод	0.10	Закрепление отсутствует
1751	332711.29	1275014.94	Геодезический метод	0.10	Закрепление отсутствует
1752	332738.38	1274992.49	Геодезический метод	0.10	Закрепление отсутствует
1753	332765.40	1275021.55	Геодезический метод	0.10	Закрепление отсутствует
1754	332837.26	1274945.81	Геодезический метод	0.10	Закрепление отсутствует
1755	332869.18	1274915.15	Геодезический метод	0.10	Закрепление отсутствует
1756	332945.18	1274975.75	Геодезический метод	0.10	Закрепление отсутствует

2. Сведения о характерных точках границ объекта					
Обозначение характерных точек границ	Координаты, м		Метод определения координат характерной точки	Средняя квадратическая погрешность положения характерной точки (Mt), м	Описание обозначения точки на местности (при наличии)
	X	Y			
1	2	3	4	5	6
1757	333064.11	1275070.42	Геодезический метод	0.10	Закрепление отсутствует
1758	333100.26	1275072.51	Геодезический метод	0.10	Закрепление отсутствует
1759	333105.74	1275064.87	Геодезический метод	0.10	Закрепление отсутствует
1760	333114.70	1275049.33	Геодезический метод	0.10	Закрепление отсутствует
1761	333132.84	1275050.37	Геодезический метод	0.10	Закрепление отсутствует
1725	333131.36	1275077.20	Геодезический метод	0.10	Закрепление отсутствует
1762	333158.60	1275078.90	Геодезический метод	0.10	Закрепление отсутствует
1763	333158.80	1275073.38	Геодезический метод	0.10	Закрепление отсутствует
1764	333164.89	1275073.75	Геодезический метод	0.10	Закрепление отсутствует
1765	333179.08	1275024.37	Геодезический метод	0.10	Закрепление отсутствует
1766	333175.29	1274985.20	Геодезический метод	0.10	Закрепление отсутствует
1767	333215.13	1274886.29	Геодезический метод	0.10	Закрепление отсутствует
1768	333292.09	1274654.33	Геодезический метод	0.10	Закрепление отсутствует
1769	333605.84	1274566.66	Геодезический метод	0.10	Закрепление отсутствует
1770	333642.60	1274406.84	Геодезический метод	0.10	Закрепление отсутствует
1771	333632.86	1274404.60	Геодезический метод	0.10	Закрепление отсутствует
1772	333639.58	1274375.37	Геодезический метод	0.10	Закрепление отсутствует
1773	333629.84	1274373.12	Геодезический метод	0.10	Закрепление отсутствует
1774	333645.53	1274304.91	Геодезический метод	0.10	Закрепление отсутствует
1775	333665.02	1274309.39	Геодезический метод	0.10	Закрепление отсутствует
1776	333721.06	1274065.73	Геодезический метод	0.10	Закрепление отсутствует
1777	333688.58	1273974.79	Геодезический метод	0.10	Закрепление отсутствует
1778	333629.43	1273921.33	Геодезический метод	0.10	Закрепление отсутствует
1779	333659.04	1273888.57	Геодезический метод	0.10	Закрепление отсутствует
1780	333771.40	1273719.30	Геодезический метод	0.10	Закрепление отсутствует

2. Сведения о характерных точках границ объекта					
Обозначение характерных точек границ	Координаты, м		Метод определения координат характерной точки	Средняя квадратическая погрешность положения характерной точки (M _t), м	Описание обозначения точки на местности (при наличии)
	X	Y			
1	2	3	4	5	6
1781	333825.79	1273621.60	Геодезический метод	0.10	Закрепление отсутствует
1782	333882.34	1273482.10	Геодезический метод	0.10	Закрепление отсутствует
1783	333850.12	1273409.24	Геодезический метод	0.10	Закрепление отсутствует
1784	333846.32	1273219.54	Геодезический метод	0.10	Закрепление отсутствует
1785	333844.62	1273194.44	Геодезический метод	0.10	Закрепление отсутствует
1786	333836.56	1273075.02	Геодезический метод	0.10	Закрепление отсутствует
1787	333836.31	1273071.39	Геодезический метод	0.10	Закрепление отсутствует
1788	333834.90	1273050.44	Геодезический метод	0.10	Закрепление отсутствует
1789	333832.47	1272812.28	Геодезический метод	0.10	Закрепление отсутствует
1790	333832.46	1272811.36	Геодезический метод	0.10	Закрепление отсутствует
1791	333826.47	1272790.56	Геодезический метод	0.10	Закрепление отсутствует
1792	333820.78	1272770.87	Геодезический метод	0.10	Закрепление отсутствует
1793	333812.12	1272740.73	Геодезический метод	0.10	Закрепление отсутствует
1794	333784.14	1272643.54	Геодезический метод	0.10	Закрепление отсутствует
1795	333779.77	1272536.12	Геодезический метод	0.10	Закрепление отсутствует
1796	333779.76	1272535.92	Геодезический метод	0.10	Закрепление отсутствует
1797	333776.87	1272464.97	Геодезический метод	0.10	Закрепление отсутствует
1798	333778.14	1272403.35	Геодезический метод	0.10	Закрепление отсутствует
1799	333782.72	1272371.68	Геодезический метод	0.10	Закрепление отсутствует
1800	333784.07	1272362.33	Геодезический метод	0.10	Закрепление отсутствует
1801	333780.12	1272309.10	Геодезический метод	0.10	Закрепление отсутствует
1802	333781.63	1272260.52	Геодезический метод	0.10	Закрепление отсутствует
1803	333804.33	1271971.83	Геодезический метод	0.10	Закрепление отсутствует
1804	333836.94	1271908.68	Геодезический метод	0.10	Закрепление отсутствует
1805	333840.04	1271892.82	Геодезический метод	0.10	Закрепление отсутствует

2. Сведения о характерных точках границ объекта					
Обозначение характерных точек границ	Координаты, м		Метод определения координат характерной точки	Средняя квадратическая погрешность положения характерной точки (Mt), м	Описание обозначения точки на местности (при наличии)
	X	Y			
1	2	3	4	5	6
1806	333840.88	1271887.90	Геодезический метод	0.10	Закрепление отсутствует
1807	333842.61	1271857.04	Геодезический метод	0.10	Закрепление отсутствует
1808	333829.82	1271792.39	Геодезический метод	0.10	Закрепление отсутствует
1809	333814.80	1271759.00	Геодезический метод	0.10	Закрепление отсутствует
1810	333809.63	1271745.19	Геодезический метод	0.10	Закрепление отсутствует
1811	333807.78	1271673.22	Геодезический метод	0.10	Закрепление отсутствует
1812	333828.29	1271601.57	Геодезический метод	0.10	Закрепление отсутствует
1813	333834.14	1271603.07	Геодезический метод	0.10	Закрепление отсутствует
1814	333815.32	1271674.52	Геодезический метод	0.10	Закрепление отсутствует
1815	333815.03	1271743.85	Геодезический метод	0.10	Закрепление отсутствует
1816	333841.74	1271789.40	Геодезический метод	0.10	Закрепление отсутствует
1817	333854.40	1271856.56	Геодезический метод	0.10	Закрепление отсутствует
1818	333846.95	1271890.96	Геодезический метод	0.10	Закрепление отсутствует
1819	333842.59	1271911.08	Геодезический метод	0.10	Закрепление отсутствует
1820	333842.04	1271913.60	Геодезический метод	0.10	Закрепление отсутствует
1821	333809.28	1271977.04	Геодезический метод	0.10	Закрепление отсутствует
1822	333785.62	1272260.75	Геодезический метод	0.10	Закрепление отсутствует
1823	333784.12	1272308.98	Геодезический метод	0.10	Закрепление отсутствует
1824	333788.12	1272362.24	Геодезический метод	0.10	Закрепление отсутствует
1825	333785.77	1272378.54	Геодезический метод	0.10	Закрепление отсутствует
1826	333782.15	1272403.69	Геодезический метод	0.10	Закрепление отсутствует
1827	333780.87	1272464.93	Геодезический метод	0.10	Закрепление отсутствует
1828	333783.65	1272533.23	Геодезический метод	0.10	Закрепление отсутствует
1829	333783.66	1272533.43	Геодезический метод	0.10	Закрепление отсутствует
1830	333788.11	1272642.87	Геодезический метод	0.10	Закрепление отсутствует

2. Сведения о характерных точках границ объекта					
Обозначение характерных точек границ	Координаты, м		Метод определения координат характерной точки	Средняя квадратическая погрешность положения характерной точки (Mt), м	Описание обозначения точки на местности (при наличии)
	X	Y			
1	2	3	4	5	6
1831	333817.01	1272743.24	Геодезический метод	0.10	Закрепление отсутствует
1832	333830.87	1272791.37	Геодезический метод	0.10	Закрепление отсутствует
1833	333836.46	1272810.79	Геодезический метод	0.10	Закрепление отсутствует
1834	333836.48	1272813.16	Геодезический метод	0.10	Закрепление отсутствует
1835	333838.90	1273050.29	Геодезический метод	0.10	Закрепление отсутствует
1836	333840.34	1273071.56	Геодезический метод	0.10	Закрепление отсутствует
1837	333848.63	1273194.47	Геодезический метод	0.10	Закрепление отсутствует
1838	333850.31	1273219.37	Геодезический метод	0.10	Закрепление отсутствует
1839	333854.10	1273408.39	Геодезический метод	0.10	Закрепление отсутствует
1840	333886.69	1273482.04	Геодезический метод	0.10	Закрепление отсутствует
1841	333829.46	1273623.24	Геодезический метод	0.10	Закрепление отсутствует
1842	333774.82	1273721.38	Геодезический метод	0.10	Закрепление отсутствует
1843	333662.23	1273891.00	Геодезический метод	0.10	Закрепление отсутствует
1844	333635.08	1273921.04	Геодезический метод	0.10	Закрепление отсутствует
1845	333692.01	1273972.49	Геодезический метод	0.10	Закрепление отсутствует
1846	333725.22	1274065.48	Геодезический метод	0.10	Закрепление отсутствует
1847	333609.21	1274569.87	Геодезический метод	0.10	Закрепление отсутствует
1848	333295.20	1274657.61	Геодезический метод	0.10	Закрепление отсутствует
1849	333218.89	1274887.67	Геодезический метод	0.10	Закрепление отсутствует
1850	333179.37	1274985.78	Геодезический метод	0.10	Закрепление отсутствует
1851	333183.13	1275024.71	Геодезический метод	0.10	Закрепление отсутствует
1852	333166.02	1275079.34	Геодезический метод	0.10	Закрепление отсутствует
1762	333158.60	1275078.90	Геодезический метод	0.10	Закрепление отсутствует
1853	333816.65	1271597.55	Геодезический метод	0.10	Закрепление отсутствует
1854	333819.24	1271598.21	Геодезический метод	0.10	Закрепление отсутствует

2. Сведения о характерных точках границ объекта					
Обозначение характерных точек границ	Координаты, м		Метод определения координат характерной точки	Средняя квадратическая погрешность положения характерной точки (Mt), м	Описание обозначения точки на местности (при наличии)
	X	Y			
1	2	3	4	5	6
1855	333818.99	1271599.18	Геодезический метод	0.10	Закрепление отсутствует
1856	333816.39	1271598.52	Геодезический метод	0.10	Закрепление отсутствует
1853	333816.65	1271597.55	Геодезический метод	0.10	Закрепление отсутствует
1857	333820.48	1271593.37	Геодезический метод	0.10	Закрепление отсутствует
1858	333820.23	1271594.34	Геодезический метод	0.10	Закрепление отсутствует
1859	333817.71	1271593.69	Геодезический метод	0.10	Закрепление отсутствует
1860	333817.97	1271592.73	Геодезический метод	0.10	Закрепление отсутствует
1857	333820.48	1271593.37	Геодезический метод	0.10	Закрепление отсутствует
1861	333798.15	1271592.81	Геодезический метод	0.10	Закрепление отсутствует
1862	333797.89	1271593.78	Геодезический метод	0.10	Закрепление отсутствует
1863	333791.59	1271592.16	Геодезический метод	0.10	Закрепление отсутствует
1864	333789.40	1271599.90	Геодезический метод	0.10	Закрепление отсутствует
1865	333785.70	1271598.90	Геодезический метод	0.10	Закрепление отсутствует
1866	333773.22	1271595.41	Геодезический метод	0.10	Закрепление отсутствует
1867	333767.83	1271614.67	Геодезический метод	0.10	Закрепление отсутствует
1868	333741.25	1271607.23	Геодезический метод	0.10	Закрепление отсутствует
1869	333709.05	1271650.84	Геодезический метод	0.10	Закрепление отсутствует
1870	333708.84	1271651.13	Геодезический метод	0.10	Закрепление отсутствует
1871	333703.02	1271659.01	Геодезический метод	0.10	Закрепление отсутствует
1872	333702.55	1271659.64	Геодезический метод	0.10	Закрепление отсутствует
1873	333685.37	1271682.92	Геодезический метод	0.10	Закрепление отсутствует
1874	333679.25	1271690.83	Геодезический метод	0.10	Закрепление отсутствует
1875	333705.62	1271711.24	Геодезический метод	0.10	Закрепление отсутствует
1876	333705.98	1271740.88	Геодезический метод	0.10	Закрепление отсутствует
1877	333693.47	1271730.01	Геодезический метод	0.10	Закрепление отсутствует

2. Сведения о характерных точках границ объекта					
Обозначение характерных точек границ	Координаты, м		Метод определения координат характерной точки	Средняя квадратическая погрешность положения характерной точки (Mt), м	Описание обозначения точки на местности (при наличии)
	X	Y			
1	2	3	4	5	6
1878	333693.42	1271723.06	Геодезический метод	0.10	Закрепление отсутствует
1879	333695.23	1271722.13	Геодезический метод	0.10	Закрепление отсутствует
1880	333697.44	1271719.92	Геодезический метод	0.10	Закрепление отсутствует
1881	333698.86	1271717.13	Геодезический метод	0.10	Закрепление отсутствует
1882	333699.35	1271714.04	Геодезический метод	0.10	Закрепление отсутствует
1883	333699.34	1271712.99	Геодезический метод	0.10	Закрепление отсутствует
1884	333698.85	1271709.97	Геодезический метод	0.10	Закрепление отсутствует
1885	333697.43	1271707.19	Геодезический метод	0.10	Закрепление отсутствует
1886	333695.22	1271704.97	Геодезический метод	0.10	Закрепление отсутствует
1887	333692.43	1271703.55	Геодезический метод	0.10	Закрепление отсутствует
1888	333689.34	1271703.06	Геодезический метод	0.10	Закрепление отсутствует
1889	333687.67	1271703.08	Геодезический метод	0.10	Закрепление отсутствует
1890	333684.65	1271703.57	Геодезический метод	0.10	Закрепление отсутствует
1891	333681.87	1271704.99	Геодезический метод	0.10	Закрепление отсутствует
1892	333679.65	1271707.20	Геодезический метод	0.10	Закрепление отсутствует
1893	333678.40	1271709.66	Геодезический метод	0.10	Закрепление отсутствует
1894	333666.12	1271700.59	Геодезический метод	0.10	Закрепление отсутствует
1895	333670.79	1271694.27	Геодезический метод	0.10	Закрепление отсутствует
1896	333671.59	1271694.87	Геодезический метод	0.10	Закрепление отсутствует
1897	333754.43	1271582.64	Геодезический метод	0.10	Закрепление отсутствует
1898	333791.20	1271592.06	Геодезический метод	0.10	Закрепление отсутствует
1899	333791.45	1271591.09	Геодезический метод	0.10	Закрепление отсутствует
1861	333798.15	1271592.81	Геодезический метод	0.10	Закрепление отсутствует
1900	333799.21	1271588.95	Геодезический метод	0.10	Закрепление отсутствует
1901	333792.44	1271587.22	Геодезический метод	0.10	Закрепление отсутствует

2. Сведения о характерных точках границ объекта					
Обозначение характерных точек границ	Координаты, м		Метод определения координат характерной точки	Средняя квадратическая погрешность положения характерной точки (Mt), м	Описание обозначения точки на местности (при наличии)
	X	Y			
1	2	3	4	5	6
1902	333792.69	1271586.25	Геодезический метод	0.10	Закрепление отсутствует
1903	333752.00	1271575.82	Геодезический метод	0.10	Закрепление отсутствует
1904	333666.51	1271691.64	Геодезический метод	0.10	Закрепление отсутствует
1905	333646.55	1271718.69	Геодезический метод	0.10	Закрепление отсутствует
1906	333306.64	1271583.85	Геодезический метод	0.10	Закрепление отсутствует
1907	333302.80	1271384.43	Геодезический метод	0.10	Закрепление отсутствует
1908	333286.38	1271317.46	Геодезический метод	0.10	Закрепление отсутствует
1909	333241.39	1271176.46	Геодезический метод	0.10	Закрепление отсутствует
1910	333225.97	1271142.49	Геодезический метод	0.10	Закрепление отсутствует
1911	333209.40	1271143.37	Геодезический метод	0.10	Закрепление отсутствует
1912	333210.02	1271142.16	Геодезический метод	0.10	Закрепление отсутствует
1913	333210.51	1271139.07	Геодезический метод	0.10	Закрепление отсутствует
1914	333210.02	1271135.98	Геодезический метод	0.10	Закрепление отсутствует
1915	333209.65	1271135.02	Геодезический метод	0.10	Закрепление отсутствует
1916	333209.00	1271133.55	Геодезический метод	0.10	Закрепление отсутствует
1917	333207.95	1271131.73	Геодезический метод	0.10	Закрепление отсутствует
1918	333205.74	1271129.52	Геодезический метод	0.10	Закрепление отсутствует
1919	333202.95	1271128.10	Геодезический метод	0.10	Закрепление отсутствует
1920	333199.86	1271127.61	Геодезический метод	0.10	Закрепление отсутствует
1921	333196.77	1271128.10	Геодезический метод	0.10	Закрепление отсутствует
1922	333195.80	1271128.47	Геодезический метод	0.10	Закрепление отсутствует
1923	333194.91	1271128.86	Геодезический метод	0.10	Закрепление отсутствует
1924	333193.08	1271129.91	Геодезический метод	0.10	Закрепление отсутствует
1925	333190.87	1271132.13	Геодезический метод	0.10	Закрепление отсутствует
1926	333189.45	1271134.91	Геодезический метод	0.10	Закрепление отсутствует

2. Сведения о характерных точках границ объекта					
Обозначение характерных точек границ	Координаты, м		Метод определения координат характерной точки	Средняя квадратическая погрешность положения характерной точки (Mt), м	Описание обозначения точки на местности (при наличии)
	X	Y			
1	2	3	4	5	6
1927	333188.96	1271138.00	Геодезический метод	0.10	Закрепление отсутствует
1928	333189.45	1271141.09	Геодезический метод	0.10	Закрепление отсутствует
1929	333189.82	1271142.06	Геодезический метод	0.10	Закрепление отсутствует
1930	333190.47	1271143.52	Геодезический метод	0.10	Закрепление отсутствует
1931	333191.52	1271145.34	Геодезический метод	0.10	Закрепление отсутствует
1932	333193.73	1271147.56	Геодезический метод	0.10	Закрепление отсутствует
1933	333196.52	1271148.98	Геодезический метод	0.10	Закрепление отсутствует
1934	333199.61	1271149.47	Геодезический метод	0.10	Закрепление отсутствует
1935	333202.70	1271148.98	Геодезический метод	0.10	Закрепление отсутствует
1936	333203.44	1271148.69	Геодезический метод	0.10	Закрепление отсутствует
1937	333216.99	1271147.97	Геодезический метод	0.10	Закрепление отсутствует
1938	333217.04	1271148.97	Геодезический метод	0.10	Закрепление отсутствует
1939	333222.20	1271148.70	Геодезический метод	0.10	Закрепление отсутствует
1940	333235.78	1271178.62	Геодезический метод	0.10	Закрепление отсутствует
1941	333280.60	1271319.09	Геодезический метод	0.10	Закрепление отсутствует
1942	333296.81	1271385.21	Геодезический метод	0.10	Закрепление отсутствует
1943	333300.72	1271587.96	Геодезический метод	0.10	Закрепление отсутствует
1944	333415.61	1271633.53	Геодезический метод	0.10	Закрепление отсутствует
1945	333415.98	1271632.61	Геодезический метод	0.10	Закрепление отсутствует
1946	333421.03	1271634.61	Геодезический метод	0.10	Закрепление отсутствует
1947	333420.67	1271635.54	Геодезический метод	0.10	Закрепление отсутствует
1948	333624.89	1271716.55	Геодезический метод	0.10	Закрепление отсутствует
1949	333625.25	1271715.62	Геодезический метод	0.10	Закрепление отсутствует
1950	333638.80	1271720.99	Геодезический метод	0.10	Закрепление отсутствует
1951	333638.43	1271721.92	Геодезический метод	0.10	Закрепление отсутствует

2. Сведения о характерных точках границ объекта					
Обозначение характерных точек границ	Координаты, м		Метод определения координат характерной точки	Средняя квадратическая погрешность положения характерной точки (Mt), м	Описание обозначения точки на местности (при наличии)
	X	Y			
1	2	3	4	5	6
1952	333648.63	1271725.97	Геодезический метод	0.10	Закрепление отсутствует
1953	333651.82	1271721.65	Геодезический метод	0.10	Закрепление отсутствует
1954	333651.01	1271721.06	Геодезический метод	0.10	Закрепление отсутствует
1955	333663.15	1271704.62	Геодезический метод	0.10	Закрепление отсутствует
1956	333676.35	1271714.36	Геодезический метод	0.10	Закрепление отсутствует
1957	333676.48	1271731.14	Геодезический метод	0.10	Закрепление отсутствует
1958	333686.98	1271731.06	Геодезический метод	0.10	Закрепление отсутствует
1959	333676.14	1271743.07	Геодезический метод	0.10	Закрепление отсутствует
1960	333676.30	1271744.90	Геодезический метод	0.10	Закрепление отсутствует
1961	333672.73	1271745.21	Геодезический метод	0.10	Закрепление отсутствует
1962	333672.78	1271716.85	Геодезический метод	0.10	Закрепление отсутствует
1963	333664.86	1271710.72	Геодезический метод	0.10	Закрепление отсутствует
1964	333651.20	1271729.23	Геодезический метод	0.10	Закрепление отсутствует
1965	333613.40	1271714.20	Геодезический метод	0.10	Закрепление отсутствует
1966	333611.65	1271718.61	Геодезический метод	0.10	Закрепление отсутствует
1967	333326.02	1271605.31	Геодезический метод	0.10	Закрепление отсутствует
1968	333327.87	1271600.63	Геодезический метод	0.10	Закрепление отсутствует
1969	333298.75	1271589.33	Геодезический метод	0.10	Закрепление отсутствует
1970	333294.82	1271385.59	Геодезический метод	0.10	Закрепление отсутствует
1971	333278.67	1271319.63	Геодезический метод	0.10	Закрепление отсутствует
1972	333233.84	1271179.18	Геодезический метод	0.10	Закрепление отсутствует
1973	333220.33	1271149.10	Геодезический метод	0.10	Закрепление отсутствует
1974	333214.33	1271149.60	Геодезический метод	0.10	Закрепление отсутствует
1975	333193.45	1271151.33	Геодезический метод	0.10	Закрепление отсутствует
1976	333188.40	1271139.43	Геодезический метод	0.10	Закрепление отсутствует

2. Сведения о характерных точках границ объекта					
Обозначение характерных точек границ	Координаты, м		Метод определения координат характерной точки	Средняя квадратическая погрешность положения характерной точки (Mt), м	Описание обозначения точки на местности (при наличии)
	X	Y			
1	2	3	4	5	6
1977	333178.03	1271128.37	Геодезический метод	0.10	Закрепление отсутствует
1978	333182.17	1271126.14	Геодезический метод	0.10	Закрепление отсутствует
1979	333192.91	1271124.76	Геодезический метод	0.10	Закрепление отсутствует
1980	333202.37	1271126.42	Геодезический метод	0.10	Закрепление отсутствует
1981	333207.08	1271127.25	Геодезический метод	0.10	Закрепление отсутствует
1982	333212.02	1271141.31	Геодезический метод	0.10	Закрепление отсутствует
1983	333229.65	1271140.59	Геодезический метод	0.10	Закрепление отсутствует
1984	333245.23	1271175.24	Геодезический метод	0.10	Закрепление отсутствует
1985	333275.02	1271268.74	Геодезический метод	0.10	Закрепление отсутствует
1986	333294.08	1271262.66	Геодезический метод	0.10	Закрепление отсутствует
1987	333300.16	1271281.71	Геодезический метод	0.10	Закрепление отсутствует
1988	333290.63	1271284.75	Геодезический метод	0.10	Закрепление отсутствует
1989	333299.76	1271313.32	Геодезический метод	0.10	Закрепление отсутствует
1990	333290.23	1271316.37	Геодезический метод	0.10	Закрепление отсутствует
1991	333306.79	1271383.74	Геодезический метод	0.10	Закрепление отсутствует
1992	333310.59	1271581.12	Геодезический метод	0.10	Закрепление отсутствует
1993	333332.22	1271589.68	Геодезический метод	0.10	Закрепление отсутствует
1994	333333.25	1271587.09	Геодезический метод	0.10	Закрепление отсутствует
1995	333418.41	1271620.87	Геодезический метод	0.10	Закрепление отсутствует
1996	333420.36	1271621.65	Геодезический метод	0.10	Закрепление отсутствует
1997	333424.36	1271623.24	Геодезический метод	0.10	Закрепление отсутствует
1998	333618.88	1271700.40	Геодезический метод	0.10	Закрепление отсутствует
1999	333617.88	1271702.90	Геодезический метод	0.10	Закрепление отсутствует
2000	333647.15	1271714.51	Геодезический метод	0.10	Закрепление отсутствует
2001	333696.53	1271647.61	Геодезический метод	0.10	Закрепление отсутствует

2. Сведения о характерных точках границ объекта					
Обозначение характерных точек границ	Координаты, м		Метод определения координат характерной точки	Средняя квадратическая погрешность положения характерной точки (M _t), м	Описание обозначения точки на местности (при наличии)
	X	Y			
1	2	3	4	5	6
2002	333696.83	1271647.20	Геодезический метод	0.10	Закрепление отсутствует
2003	333751.19	1271573.55	Геодезический метод	0.10	Закрепление отсутствует
2004	333770.10	1271578.50	Геодезический метод	0.10	Закрепление отсутствует
2005	333771.50	1271573.46	Геодезический метод	0.10	Закрепление отсутствует
2006	333795.20	1271579.45	Геодезический метод	0.10	Закрепление отсутствует
2007	333793.23	1271586.39	Геодезический метод	0.10	Закрепление отсутствует
2008	333799.48	1271587.99	Геодезический метод	0.10	Закрепление отсутствует
1900	333799.21	1271588.95	Геодезический метод	0.10	Закрепление отсутствует
2009	333846.35	1271538.50	Геодезический метод	0.10	Закрепление отсутствует
2010	333857.41	1271493.53	Геодезический метод	0.10	Закрепление отсутствует
2011	333857.61	1271493.05	Геодезический метод	0.10	Закрепление отсутствует
2012	333934.57	1271309.91	Геодезический метод	0.10	Закрепление отсутствует
2013	333939.97	1271297.05	Геодезический метод	0.10	Закрепление отсутствует
2014	334038.86	1271314.44	Геодезический метод	0.10	Закрепление отсутствует
2015	334040.60	1271304.59	Геодезический метод	0.10	Закрепление отсутствует
2016	334070.14	1271309.79	Геодезический метод	0.10	Закрепление отсутствует
2017	334071.88	1271299.94	Геодезический метод	0.10	Закрепление отсутствует
2018	334140.82	1271312.07	Геодезический метод	0.10	Закрепление отсутствует
2019	334137.35	1271331.77	Геодезический метод	0.10	Закрепление отсутствует
2020	334430.39	1271383.32	Геодезический метод	0.10	Закрепление отсутствует
2021	334552.21	1270692.57	Геодезический метод	0.10	Закрепление отсутствует
2022	334542.36	1270690.84	Геодезический метод	0.10	Закрепление отсутствует
2023	334547.56	1270661.29	Геодезический метод	0.10	Закрепление отсутствует
2024	334537.72	1270659.55	Геодезический метод	0.10	Закрепление отсутствует
2025	334549.87	1270590.61	Геодезический метод	0.10	Закрепление отсутствует

2. Сведения о характерных точках границ объекта					
Обозначение характерных точек границ	Координаты, м		Метод определения координат характерной точки	Средняя квадратическая погрешность положения характерной точки (Mt), м	Описание обозначения точки на местности (при наличии)
	X	Y			
1	2	3	4	5	6
2026	334569.57	1270594.09	Геодезический метод	0.10	Закрепление отсутствует
2027	334618.97	1270314.00	Геодезический метод	0.10	Закрепление отсутствует
2028	334369.96	1269742.46	Геодезический метод	0.10	Закрепление отсутствует
2029	334360.77	1269746.44	Геодезический метод	0.10	Закрепление отсутствует
2030	334348.84	1269718.91	Геодезический метод	0.10	Закрепление отсутствует
2031	334339.67	1269722.88	Геодезический метод	0.10	Закрепление отсутствует
2032	334319.80	1269677.00	Геодезический метод	0.10	Закрепление отсутствует
2033	334338.16	1269669.05	Геодезический метод	0.10	Закрепление отсутствует
2034	334253.53	1269473.58	Геодезический метод	0.10	Закрепление отсутствует
2035	334246.22	1269485.01	Геодезический метод	0.10	Закрепление отсутствует
2036	334229.37	1269474.23	Геодезический метод	0.10	Закрепление отсутствует
2037	334243.90	1269451.52	Геодезический метод	0.10	Закрепление отсутствует
2038	334250.09	1269455.46	Геодезический метод	0.10	Закрепление отсутствует
2039	334620.71	1270315.42	Геодезический метод	0.10	Закрепление отсутствует
2040	334435.01	1271388.19	Геодезический метод	0.10	Закрепление отсутствует
2041	333942.44	1271301.54	Геодезический метод	0.10	Закрепление отсутствует
2042	333938.85	1271310.25	Геодезический метод	0.10	Закрепление отсутствует
2043	333862.54	1271495.25	Геодезический метод	0.10	Закрепление отсутствует
2044	333851.46	1271537.31	Геодезический метод	0.10	Закрепление отсутствует
2045	333835.67	1271597.26	Геодезический метод	0.10	Закрепление отсутствует
2046	333829.95	1271595.80	Геодезический метод	0.10	Закрепление отсутствует
2047	333846.08	1271539.54	Геодезический метод	0.10	Закрепление отсутствует
2009	333846.35	1271538.50	Геодезический метод	0.10	Закрепление отсутствует
2048	334217.46	1269434.56	Геодезический метод	0.10	Закрепление отсутствует
2049	334212.21	1269442.86	Геодезический метод	0.10	Закрепление отсутствует

2. Сведения о характерных точках границ объекта					
Обозначение характерных точек границ	Координаты, м		Метод определения координат характерной точки	Средняя квадратическая погрешность положения характерной точки (Mt), м	Описание обозначения точки на местности (при наличии)
	X	Y			
1	2	3	4	5	6
2050	334209.03	1269447.79	Геодезический метод	0.10	Закрепление отсутствует
2051	334180.02	1269493.35	Геодезический метод	0.10	Закрепление отсутствует
2052	334107.78	1269595.10	Геодезический метод	0.10	Закрепление отсутствует
2053	334067.15	1269655.91	Геодезический метод	0.10	Закрепление отсутствует
2054	334029.94	1269673.46	Геодезический метод	0.10	Закрепление отсутствует
2055	334016.84	1269703.13	Геодезический метод	0.10	Закрепление отсутствует
2056	333952.22	1269732.92	Геодезический метод	0.10	Закрепление отсутствует
2057	333964.95	1269759.02	Геодезический метод	0.10	Закрепление отсутствует
2058	333964.72	1269759.14	Геодезический метод	0.10	Закрепление отсутствует
2059	333963.61	1269757.01	Геодезический метод	0.10	Закрепление отсутствует
2060	333961.95	1269757.92	Геодезический метод	0.10	Закрепление отсутствует
2061	333949.47	1269753.79	Геодезический метод	0.10	Закрепление отсутствует
2062	333949.00	1269752.77	Геодезический метод	0.10	Закрепление отсутствует
2063	333949.89	1269752.36	Геодезический метод	0.10	Закрепление отсутствует
2064	333951.58	1269751.36	Геодезический метод	0.10	Закрепление отсутствует
2065	333953.79	1269749.15	Геодезический метод	0.10	Закрепление отсутствует
2066	333955.21	1269746.36	Геодезический метод	0.10	Закрепление отсутствует
2067	333955.70	1269743.27	Геодезический метод	0.10	Закрепление отсутствует
2068	333955.21	1269740.18	Геодезический метод	0.10	Закрепление отсутствует
2069	333954.79	1269739.09	Геодезический метод	0.10	Закрепление отсутствует
2070	333954.12	1269737.64	Геодезический метод	0.10	Закрепление отсутствует
2071	333953.12	1269735.94	Геодезический метод	0.10	Закрепление отсутствует
2072	333950.91	1269733.73	Геодезический метод	0.10	Закрепление отсутствует
2073	333950.70	1269733.62	Геодезический метод	0.10	Закрепление отсутствует
2074	333948.12	1269732.31	Геодезический метод	0.10	Закрепление отсутствует

2. Сведения о характерных точках границ объекта					
Обозначение характерных точек границ	Координаты, м		Метод определения координат характерной точки	Средняя квадратическая погрешность положения характерной точки (Mt), м	Описание обозначения точки на местности (при наличии)
	X	Y			
1	2	3	4	5	6
2075	333946.86	1269732.11	Геодезический метод	0.10	Закрепление отсутствует
2076	334012.89	1269701.72	Геодезический метод	0.10	Закрепление отсутствует
2077	334026.81	1269670.22	Геодезический метод	0.10	Закрепление отсутствует
2078	334063.38	1269653.42	Геодезический метод	0.10	Закрепление отсутствует
2079	334156.71	1269521.34	Геодезический метод	0.10	Закрепление отсутствует
2080	334157.53	1269521.92	Геодезический метод	0.10	Закрепление отсутствует
2081	334178.34	1269492.46	Геодезический метод	0.10	Закрепление отсутствует
2082	334193.10	1269469.36	Геодезический метод	0.10	Закрепление отсутствует
2083	334192.26	1269468.82	Геодезический метод	0.10	Закрепление отсутствует
2084	334195.03	1269464.49	Геодезический метод	0.10	Закрепление отсутствует
2085	334195.87	1269465.02	Геодезический метод	0.10	Закрепление отсутствует
2086	334208.72	1269444.91	Геодезический метод	0.10	Закрепление отсутствует
2087	334215.95	1269433.59	Геодезический метод	0.10	Закрепление отсутствует
2048	334217.46	1269434.56	Геодезический метод	0.10	Закрепление отсутствует
2088	333802.52	1267081.51	Геодезический метод	0.10	Закрепление отсутствует
2089	333809.39	1267090.92	Геодезический метод	0.10	Закрепление отсутствует
2090	333812.85	1267094.75	Геодезический метод	0.10	Закрепление отсутствует
2091	333836.00	1267120.37	Геодезический метод	0.10	Закрепление отсутствует
2092	333864.55	1267151.95	Геодезический метод	0.10	Закрепление отсутствует
2093	333889.09	1267179.10	Геодезический метод	0.10	Закрепление отсутствует
2094	334206.58	1267591.34	Геодезический метод	0.10	Закрепление отсутствует
2095	334228.17	1267614.52	Геодезический метод	0.10	Закрепление отсутствует
2096	334285.50	1267676.08	Геодезический метод	0.10	Закрепление отсутствует
2097	334593.60	1268074.81	Геодезический метод	0.10	Закрепление отсутствует
2098	334640.12	1268135.02	Геодезический метод	0.10	Закрепление отсутствует

2. Сведения о характерных точках границ объекта					
Обозначение характерных точек границ	Координаты, м		Метод определения координат характерной точки	Средняя квадратическая погрешность положения характерной точки (Mt), м	Описание обозначения точки на местности (при наличии)
	X	Y			
1	2	3	4	5	6
2099	334777.99	1268259.80	Геодезический метод	0.10	Закрепление отсутствует
2100	334802.42	1268302.51	Геодезический метод	0.10	Закрепление отсутствует
2101	334818.12	1268356.66	Геодезический метод	0.10	Закрепление отсутствует
2102	334817.92	1268371.81	Геодезический метод	0.10	Закрепление отсутствует
2103	334817.08	1268434.12	Геодезический метод	0.10	Закрепление отсутствует
2104	334780.04	1268528.95	Геодезический метод	0.10	Закрепление отсутствует
2105	334769.38	1268556.23	Геодезический метод	0.10	Закрепление отсутствует
2106	334227.92	1269403.72	Геодезический метод	0.10	Закрепление отсутствует
2107	334210.90	1269430.36	Геодезический метод	0.10	Закрепление отсутствует
2108	334205.14	1269439.38	Геодезический метод	0.10	Закрепление отсутствует
2109	334173.36	1269489.11	Геодезический метод	0.10	Закрепление отсутствует
2110	334060.07	1269649.44	Геодезический метод	0.10	Закрепление отсутствует
2111	334023.00	1269666.47	Геодезический метод	0.10	Закрепление отсутствует
2112	334009.08	1269697.97	Геодезический метод	0.10	Закрепление отсутствует
2113	333936.62	1269731.32	Геодезический метод	0.10	Закрепление отсутствует
2114	333938.02	1269734.36	Геодезический метод	0.10	Закрепление отсутствует
2115	333936.05	1269736.35	Геодезический метод	0.10	Закрепление отсутствует
2116	333934.63	1269739.14	Геодезический метод	0.10	Закрепление отсутствует
2117	333934.31	1269741.18	Геодезический метод	0.10	Закрепление отсутствует
2118	333934.14	1269742.23	Геодезический метод	0.10	Закрепление отсутствует
2119	333934.17	1269742.42	Геодезический метод	0.10	Закрепление отсутствует
2120	333927.03	1269745.71	Геодезический метод	0.10	Закрепление отсутствует
2121	333934.14	1269761.15	Геодезический метод	0.10	Закрепление отсутствует
2122	333943.68	1269756.76	Геодезический метод	0.10	Закрепление отсутствует
2123	333943.95	1269757.34	Геодезический метод	0.10	Закрепление отсутствует

2. Сведения о характерных точках границ объекта					
Обозначение характерных точек границ	Координаты, м		Метод определения координат характерной точки	Средняя квадратическая погрешность положения характерной точки (Mt), м	Описание обозначения точки на местности (при наличии)
	X	Y			
1	2	3	4	5	6
2124	333939.32	1269770.49	Геодезический метод	0.10	Закрепление отсутствует
2125	333940.63	1269772.87	Геодезический метод	0.10	Закрепление отсутствует
2126	333938.85	1269773.98	Геодезический метод	0.10	Закрепление отсутствует
2127	333925.21	1269750.75	Геодезический метод	0.10	Закрепление отсутствует
2128	333923.00	1269746.40	Геодезический метод	0.10	Закрепление отсутствует
2129	333918.62	1269737.80	Геодезический метод	0.10	Закрепление отсутствует
2130	333912.37	1269727.06	Геодезический метод	0.10	Закрепление отсутствует
2131	333940.51	1269714.12	Геодезический метод	0.10	Закрепление отсутствует
2132	333944.09	1269721.94	Геодезический метод	0.10	Закрепление отсутствует
2133	334005.76	1269693.53	Геодезический метод	0.10	Закрепление отсутствует
2134	334019.24	1269663.02	Геодезический метод	0.10	Закрепление отсутствует
2135	334057.67	1269644.91	Геодезический метод	0.10	Закрепление отсутствует
2136	334168.40	1269485.54	Геодезический метод	0.10	Закрепление отсутствует
2137	334186.61	1269456.94	Геодезический метод	0.10	Закрепление отсутствует
2138	334190.53	1269459.45	Геодезический метод	0.10	Закрепление отсутствует
2139	334192.02	1269457.12	Геодезический метод	0.10	Закрепление отсутствует
2140	334188.10	1269454.60	Геодезический метод	0.10	Закрепление отсутствует
2141	334200.24	1269435.53	Геодезический метод	0.10	Закрепление отсутствует
2142	334192.37	1269429.35	Геодезический метод	0.10	Закрепление отсутствует
2143	334204.79	1269411.06	Геодезический метод	0.10	Закрепление отсутствует
2144	334214.52	1269417.25	Геодезический метод	0.10	Закрепление отсутствует
2145	334224.55	1269401.55	Геодезический метод	0.10	Закрепление отсутствует
2146	334561.72	1268873.83	Геодезический метод	0.10	Закрепление отсутствует
2147	334553.29	1268868.44	Геодезический метод	0.10	Закрепление отсутствует
2148	334569.44	1268843.16	Геодезический метод	0.10	Закрепление отсутствует

2. Сведения о характерных точках границ объекта					
Обозначение характерных точек границ	Координаты, м		Метод определения координат характерной точки	Средняя квадратическая погрешность положения характерной точки (Mt), м	Описание обозначения точки на местности (при наличии)
	X	Y			
1	2	3	4	5	6
2149	334561.02	1268837.78	Геодезический метод	0.10	Закрепление отсутствует
2150	334598.70	1268778.79	Геодезический метод	0.10	Закрепление отсутствует
2151	334615.56	1268789.56	Геодезический метод	0.10	Закрепление отсутствует
2152	334764.54	1268553.77	Геодезический метод	0.10	Закрепление отсутствует
2153	334776.81	1268522.52	Геодезический метод	0.10	Закрепление отсутствует
2154	334812.54	1268431.54	Геодезический метод	0.10	Закрепление отсутствует
2155	334813.08	1268367.08	Геодезический метод	0.10	Закрепление отсутствует
2156	334813.35	1268358.90	Геодезический метод	0.10	Закрепление отсутствует
2157	334809.91	1268347.47	Геодезический метод	0.10	Закрепление отсутствует
2158	334797.58	1268304.02	Геодезический метод	0.10	Закрепление отсутствует
2159	334773.84	1268262.79	Геодезический метод	0.10	Закрепление отсутствует
2160	334637.23	1268137.79	Геодезический метод	0.10	Закрепление отсутствует
2161	334589.43	1268077.10	Геодезический метод	0.10	Закрепление отсутствует
2162	334563.73	1268044.46	Геодезический метод	0.10	Закрепление отсутствует
2163	334555.74	1268050.64	Геодезический метод	0.10	Закрепление отсутствует
2164	334537.41	1268026.89	Геодезический метод	0.10	Закрепление отсутствует
2165	334529.51	1268033.00	Геодезический метод	0.10	Закрепление отсутствует
2166	334486.70	1267977.61	Геодезический метод	0.10	Закрепление отсутствует
2167	334502.52	1267965.38	Геодезический метод	0.10	Закрепление отсутствует
2168	334281.56	1267679.18	Геодезический метод	0.10	Закрепление отсутствует
2169	334221.41	1267615.70	Геодезический метод	0.10	Закрепление отсутствует
2170	334201.86	1267595.07	Геодезический метод	0.10	Закрепление отсутствует
2171	333945.44	1267262.12	Геодезический метод	0.10	Закрепление отсутствует
2172	333937.52	1267268.23	Геодезический метод	0.10	Закрепление отсутствует
2173	333919.21	1267244.46	Геодезический метод	0.10	Закрепление отсутствует

2. Сведения о характерных точках границ объекта					
Обозначение характерных точек границ	Координаты, м		Метод определения координат характерной точки	Средняя квадратическая погрешность положения характерной точки (Mt), м	Описание обозначения точки на местности (при наличии)
	X	Y			
1	2	3	4	5	6
2174	333911.29	1267250.56	Геодезический метод	0.10	Закрепление отсутствует
2175	333868.58	1267195.10	Геодезический метод	0.10	Закрепление отсутствует
2176	333884.42	1267182.89	Геодезический метод	0.10	Закрепление отсутствует
2177	333860.68	1267156.63	Геодезический метод	0.10	Закрепление отсутствует
2178	333852.45	1267147.50	Геодезический метод	0.10	Закрепление отсутствует
2179	333832.13	1267125.04	Геодезический метод	0.10	Закрепление отсутствует
2180	333803.56	1267093.44	Геодезический метод	0.10	Закрепление отсутствует
2181	333797.96	1267091.82	Геодезический метод	0.10	Закрепление отсутствует
2182	333794.09	1267086.53	Геодезический метод	0.10	Закрепление отсутствует
2088	333802.52	1267081.51	Геодезический метод	0.10	Закрепление отсутствует
2183	333803.50	1267072.67	Геодезический метод	0.10	Закрепление отсутствует
2184	333807.43	1267078.06	Геодезический метод	0.10	Закрепление отсутствует
2185	333808.47	1267077.31	Геодезический метод	0.10	Закрепление отсутствует
2186	333841.34	1267113.93	Геодезический метод	0.10	Закрепление отсутствует
2187	333845.75	1267118.82	Геодезический метод	0.10	Закрепление отсутствует
2188	333869.78	1267145.62	Геодезический метод	0.10	Закрепление отсутствует
2189	333895.23	1267173.97	Геодезический метод	0.10	Закрепление отсутствует
2190	334212.51	1267585.96	Геодезический метод	0.10	Закрепление отсутствует
2191	334292.20	1267670.06	Геодезический метод	0.10	Закрепление отсутствует
2192	334364.55	1267763.67	Геодезический метод	0.10	Закрепление отсутствует
2193	334565.61	1268024.21	Геодезический метод	0.10	Закрепление отсутствует
2194	334647.49	1268128.20	Геодезический метод	0.10	Закрепление отсутствует
2195	334784.89	1268253.93	Геодезический метод	0.10	Закрепление отсутствует
2196	334810.57	1268298.54	Геодезический метод	0.10	Закрепление отсутствует
2197	334827.17	1268356.98	Геодезический метод	0.10	Закрепление отсутствует

2. Сведения о характерных точках границ объекта					
Обозначение характерных точек границ	Координаты, м		Метод определения координат характерной точки	Средняя квадратическая погрешность положения характерной точки (Mt), м	Описание обозначения точки на местности (при наличии)
	X	Y			
1	2	3	4	5	6
2198	334827.09	1268366.57	Геодезический метод	0.10	Закрепление отсутствует
2199	334827.06	1268372.41	Геодезический метод	0.10	Закрепление отсутствует
2200	334826.97	1268380.65	Геодезический метод	0.10	Закрепление отсутствует
2201	334826.53	1268434.23	Геодезический метод	0.10	Закрепление отсутствует
2202	334779.14	1268556.07	Геодезический метод	0.10	Закрепление отсутствует
2203	334751.88	1268602.19	Геодезический метод	0.10	Закрепление отсутствует
2204	334245.19	1269395.25	Геодезический метод	0.10	Закрепление отсутствует
2205	334221.21	1269429.84	Геодезический метод	0.10	Закрепление отсутствует
2206	334219.18	1269428.54	Геодезический метод	0.10	Закрепление отсутствует
2207	334232.96	1269406.97	Геодезический метод	0.10	Закрепление отсутствует
2208	334774.75	1268558.97	Геодезический метод	0.10	Закрепление отсутствует
2209	334781.33	1268542.11	Геодезический метод	0.10	Закрепление отсутствует
2210	334780.40	1268541.75	Геодезический метод	0.10	Закрепление отсутствует
2211	334783.05	1268534.97	Геодезический метод	0.10	Закрепление отсутствует
2212	334822.07	1268435.10	Геодезический метод	0.10	Закрепление отсутствует
2213	334822.85	1268376.63	Геодезический метод	0.10	Закрепление отсутствует
2214	334822.91	1268372.28	Геодезический метод	0.10	Закрепление отсутствует
2215	334823.91	1268372.30	Геодезический метод	0.10	Закрепление отсутствует
2216	334824.03	1268363.17	Геодезический метод	0.10	Закрепление отсутствует
2217	334824.13	1268355.85	Геодезический метод	0.10	Закрепление отсутствует
2218	334821.10	1268345.42	Геодезический метод	0.10	Закрепление отсутствует
2219	334820.14	1268345.70	Геодезический метод	0.10	Закрепление отсутствует
2220	334807.05	1268300.54	Геодезический метод	0.10	Закрепление отсутствует
2221	334781.94	1268256.63	Геодезический метод	0.10	Закрепление отсутствует
2222	334643.81	1268131.61	Геодезический метод	0.10	Закрепление отсутствует

2. Сведения о характерных точках границ объекта					
Обозначение характерных точек границ	Координаты, м		Метод определения координат характерной точки	Средняя квадратическая погрешность положения характерной точки (Mt), м	Описание обозначения точки на местности (при наличии)
	X	Y			
1	2	3	4	5	6
2223	334598.04	1268072.38	Геодезический метод	0.10	Закрепление отсутствует
2224	334597.08	1268071.14	Геодезический метод	0.10	Закрепление отсутствует
2225	334597.88	1268070.53	Геодезический метод	0.10	Закрепление отсутствует
2226	334290.08	1267672.20	Геодезический метод	0.10	Закрепление отсутствует
2227	334235.21	1267613.30	Геодезический метод	0.10	Закрепление отсутствует
2228	334234.21	1267612.22	Геодезический метод	0.10	Закрепление отсутствует
2229	334233.48	1267612.90	Геодезический метод	0.10	Закрепление отсутствует
2230	334210.39	1267588.11	Геодезический метод	0.10	Закрепление отсутствует
2231	333892.93	1267175.90	Геодезический метод	0.10	Закрепление отсутствует
2232	333867.77	1267148.06	Геодезический метод	0.10	Закрепление отсутствует
2233	333839.23	1267116.48	Геодезический метод	0.10	Закрепление отсутствует
2234	333824.76	1267100.47	Геодезический метод	0.10	Закрепление отсутствует
2235	333813.28	1267087.76	Геодезический метод	0.10	Закрепление отсутствует
2236	333802.69	1267073.26	Геодезический метод	0.10	Закрепление отсутствует
2183	333803.50	1267072.67	Геодезический метод	0.10	Закрепление отсутствует
2237	333755.68	1267007.17	Геодезический метод	0.10	Закрепление отсутствует
2238	333760.47	1267013.72	Геодезический метод	0.10	Закрепление отсутствует
2239	333759.66	1267014.31	Геодезический метод	0.10	Закрепление отсутствует
2240	333754.88	1267007.76	Геодезический метод	0.10	Закрепление отсутствует
2237	333755.68	1267007.17	Геодезический метод	0.10	Закрепление отсутствует
2241	333732.49	1266975.40	Геодезический метод	0.10	Закрепление отсутствует
2242	333738.15	1266983.17	Геодезический метод	0.10	Закрепление отсутствует
2243	333737.35	1266983.76	Геодезический метод	0.10	Закрепление отсутствует
2244	333731.68	1266975.99	Геодезический метод	0.10	Закрепление отсутствует
2241	333732.49	1266975.40	Геодезический метод	0.10	Закрепление отсутствует

2. Сведения о характерных точках границ объекта					
Обозначение характерных точек границ	Координаты, м		Метод определения координат характерной точки	Средняя квадратическая погрешность положения характерной точки (M _t), м	Описание обозначения точки на местности (при наличии)
	X	Y			
1	2	3	4	5	6
2245	333710.66	1266945.49	Геодезический метод	0.10	Закрепление отсутствует
2246	333717.45	1266954.83	Геодезический метод	0.10	Закрепление отсутствует
2247	333718.50	1266955.85	Геодезический метод	0.10	Закрепление отсутствует
2248	333719.39	1266957.45	Геодезический метод	0.10	Закрепление отсутствует
2249	333718.58	1266958.04	Геодезический метод	0.10	Закрепление отсутствует
2250	333716.82	1266955.62	Геодезический метод	0.10	Закрепление отсутствует
2251	333709.85	1266946.08	Геодезический метод	0.10	Закрепление отсутствует
2245	333710.66	1266945.49	Геодезический метод	0.10	Закрепление отсутствует
2252	333691.29	1266918.99	Геодезический метод	0.10	Закрепление отсутствует
2253	333688.69	1266915.40	Геодезический метод	0.10	Закрепление отсутствует
2254	333686.70	1266912.70	Геодезический метод	0.10	Закрепление отсутствует
2255	333702.92	1266899.90	Геодезический метод	0.10	Закрепление отсутствует
2256	333632.85	1266572.14	Геодезический метод	0.10	Закрепление отсутствует
2257	333631.87	1266572.35	Геодезический метод	0.10	Закрепление отсутствует
2258	333631.01	1266568.29	Геодезический метод	0.10	Закрепление отсутствует
2259	333631.98	1266568.08	Геодезический метод	0.10	Закрепление отсутствует
2260	333619.03	1266507.47	Геодезический метод	0.10	Закрепление отсутствует
2261	333620.99	1266507.08	Геодезический метод	0.10	Закрепление отсутствует
2262	333706.15	1266905.53	Геодезический метод	0.10	Закрепление отсутствует
2252	333691.29	1266918.99	Геодезический метод	0.10	Закрепление отсутствует
2263	333604.30	1266438.57	Геодезический метод	0.10	Закрепление отсутствует
2264	333605.08	1266442.21	Геодезический метод	0.10	Закрепление отсутствует
2265	333607.19	1266452.07	Геодезический метод	0.10	Закрепление отсутствует
2266	333607.53	1266453.71	Геодезический метод	0.10	Закрепление отсутствует
2267	333606.56	1266453.92	Геодезический метод	0.10	Закрепление отсутствует

2. Сведения о характерных точках границ объекта					
Обозначение характерных точек границ	Координаты, м		Метод определения координат характерной точки	Средняя квадратическая погрешность положения характерной точки (Mt), м	Описание обозначения точки на местности (при наличии)
	X	Y			
1	2	3	4	5	6
2268	333606.24	1266452.42	Геодезический метод	0.10	Закрепление отсутствует
2269	333604.11	1266442.48	Геодезический метод	0.10	Закрепление отсутствует
2270	333603.32	1266438.78	Геодезический метод	0.10	Закрепление отсутствует
2263	333604.30	1266438.57	Геодезический метод	0.10	Закрепление отсутствует
2271	333598.70	1266412.40	Геодезический метод	0.10	Закрепление отсутствует
2272	333603.57	1266435.18	Геодезический метод	0.10	Закрепление отсутствует
2273	333602.59	1266435.38	Геодезический метод	0.10	Закрепление отсутствует
2274	333597.73	1266412.61	Геодезический метод	0.10	Закрепление отсутствует
2271	333598.70	1266412.40	Геодезический метод	0.10	Закрепление отсутствует
2275	334293.51	1264716.51	Геодезический метод	0.10	Закрепление отсутствует
2276	334298.17	1264718.40	Геодезический метод	0.10	Закрепление отсутствует
2277	334288.87	1264745.67	Геодезический метод	0.10	Закрепление отсутствует
2278	334261.38	1264735.93	Геодезический метод	0.10	Закрепление отсутствует
2279	334242.73	1264741.24	Геодезический метод	0.10	Закрепление отсутствует
2280	334239.70	1264741.24	Геодезический метод	0.10	Закрепление отсутствует
2281	334239.70	1264742.10	Геодезический метод	0.10	Закрепление отсутствует
2282	334229.73	1264744.94	Геодезический метод	0.10	Закрепление отсутствует
2283	334230.00	1264813.03	Геодезический метод	0.10	Закрепление отсутствует
2284	334230.25	1264876.91	Геодезический метод	0.10	Закрепление отсутствует
2285	334247.19	1264883.23	Геодезический метод	0.10	Закрепление отсутствует
2286	334189.80	1265033.05	Геодезический метод	0.10	Закрепление отсутствует
2287	334118.01	1265190.05	Геодезический метод	0.10	Закрепление отсутствует
2288	334022.40	1265327.43	Геодезический метод	0.10	Закрепление отсутствует
2289	333990.71	1265370.63	Геодезический метод	0.10	Закрепление отсутствует
2290	333935.33	1265452.55	Геодезический метод	0.10	Закрепление отсутствует

2. Сведения о характерных точках границ объекта					
Обозначение характерных точек границ	Координаты, м		Метод определения координат характерной точки	Средняя квадратическая погрешность положения характерной точки (Mt), м	Описание обозначения точки на местности (при наличии)
	X	Y			
1	2	3	4	5	6
2291	333637.13	1265530.27	Геодезический метод	0.10	Закрепление отсутствует
2292	333522.31	1265560.20	Геодезический метод	0.10	Закрепление отсутствует
2293	333263.04	1265627.77	Геодезический метод	0.10	Закрепление отсутствует
2294	333306.75	1265795.52	Геодезический метод	0.10	Закрепление отсутствует
2295	333307.22	1265797.27	Геодезический метод	0.10	Закрепление отсутствует
2296	333347.20	1265950.69	Геодезический метод	0.10	Закрепление отсутствует
2297	333361.30	1266004.78	Геодезический метод	0.10	Закрепление отсутствует
2298	333426.73	1266030.96	Геодезический метод	0.10	Закрепление отсутствует
2299	333567.19	1266087.17	Геодезический метод	0.10	Закрепление отсутствует
2300	333580.30	1266244.62	Геодезический метод	0.10	Закрепление отсутствует
2301	333557.72	1266270.03	Геодезический метод	0.10	Закрепление отсутствует
2302	333575.79	1266286.10	Геодезический метод	0.10	Закрепление отсутствует
2303	333596.17	1266391.00	Геодезический метод	0.10	Закрепление отсутствует
2304	333594.21	1266391.38	Геодезический метод	0.10	Закрепление отсутствует
2305	333572.15	1266288.21	Геодезический метод	0.10	Закрепление отсутствует
2306	333568.31	1266284.79	Геодезический метод	0.10	Закрепление отсутствует
2307	333567.64	1266285.54	Геодезический метод	0.10	Закрепление отсутствует
2308	333557.74	1266276.74	Геодезический метод	0.10	Закрепление отсутствует
2309	333558.40	1266275.99	Геодезический метод	0.10	Закрепление отсутствует
2310	333552.07	1266270.36	Геодезический метод	0.10	Закрепление отсутствует
2311	333578.01	1266241.18	Геодезический метод	0.10	Закрепление отсутствует
2312	333565.48	1266090.80	Геодезический метод	0.10	Закрепление отсутствует
2313	333428.60	1266036.02	Геодезический метод	0.10	Закрепление отсутствует
2314	333357.94	1266007.74	Геодезический метод	0.10	Закрепление отсутствует
2315	333303.30	1265798.09	Геодезический метод	0.10	Закрепление отсутствует

2. Сведения о характерных точках границ объекта					
Обозначение характерных точек границ	Координаты, м		Метод определения координат характерной точки	Средняя квадратическая погрешность положения характерной точки (Mt), м	Описание обозначения точки на местности (при наличии)
	X	Y			
1	2	3	4	5	6
2316	333258.16	1265624.91	Геодезический метод	0.10	Закрепление отсутствует
2317	333523.14	1265555.84	Геодезический метод	0.10	Закрепление отсутствует
2318	333539.08	1265551.69	Геодезический метод	0.10	Закрепление отсутствует
2319	333538.82	1265550.72	Геодезический метод	0.10	Закрепление отсутствует
2320	333560.03	1265545.20	Геодезический метод	0.10	Закрепление отсутствует
2321	333560.28	1265546.17	Геодезический метод	0.10	Закрепление отсутствует
2322	333637.93	1265525.93	Геодезический метод	0.10	Закрепление отсутствует
2323	333932.89	1265449.05	Геодезический метод	0.10	Закрепление отсутствует
2324	334114.53	1265188.04	Геодезический метод	0.10	Закрепление отсутствует
2325	334187.41	1265032.09	Геодезический метод	0.10	Закрепление отсутствует
2326	334212.91	1264963.70	Геодезический метод	0.10	Закрепление отсутствует
2327	334211.97	1264963.36	Геодезический метод	0.10	Закрепление отсутствует
2328	334213.22	1264960.00	Геодезический метод	0.10	Закрепление отсутствует
2329	334214.16	1264960.35	Геодезический метод	0.10	Закрепление отсутствует
2330	334242.83	1264883.47	Геодезический метод	0.10	Закрепление отсутствует
2331	334228.25	1264878.04	Геодезический метод	0.10	Закрепление отсутствует
2332	334228.00	1264812.92	Геодезический метод	0.10	Закрепление отсутствует
2333	334227.00	1264812.93	Геодезический метод	0.10	Закрепление отсутствует
2334	334226.86	1264778.83	Геодезический метод	0.10	Закрепление отсутствует
2335	334227.86	1264778.83	Геодезический метод	0.10	Закрепление отсутствует
2336	334227.72	1264743.52	Геодезический метод	0.10	Закрепление отсутствует
2337	334234.13	1264741.26	Геодезический метод	0.10	Закрепление отсутствует
2338	334233.80	1264740.32	Геодезический метод	0.10	Закрепление отсутствует
2339	334248.40	1264735.15	Геодезический метод	0.10	Закрепление отсутствует
2340	334248.73	1264736.09	Геодезический метод	0.10	Закрепление отсутствует

2. Сведения о характерных точках границ объекта					
Обозначение характерных точек границ	Координаты, м		Метод определения координат характерной точки	Средняя квадратическая погрешность положения характерной точки (M _t), м	Описание обозначения точки на местности (при наличии)
	X	Y			
1	2	3	4	5	6
2341	334292.37	1264720.67	Геодезический метод	0.10	Закрепление отсутствует
2275	334293.51	1264716.51	Геодезический метод	0.10	Закрепление отсутствует
2342	334287.74	1264714.83	Геодезический метод	0.10	Закрепление отсутствует
2343	334287.41	1264716.06	Геодезический метод	0.10	Закрепление отсутствует
2344	334221.71	1264739.29	Геодезический метод	0.10	Закрепление отсутствует
2345	334222.27	1264882.21	Геодезический метод	0.10	Закрепление отсутствует
2346	334235.11	1264886.99	Геодезический метод	0.10	Закрепление отсутствует
2347	334181.87	1265029.77	Геодезический метод	0.10	Закрепление отсутствует
2348	334109.31	1265185.04	Геодезический метод	0.10	Закрепление отсутствует
2349	333929.24	1265443.80	Геодезический метод	0.10	Закрепление отсутствует
2350	333639.14	1265519.41	Геодезический метод	0.10	Закрепление отсутствует
2351	333524.39	1265549.32	Геодезический метод	0.10	Закрепление отсутствует
2352	333250.84	1265620.62	Геодезический метод	0.10	Закрепление отсутствует
2353	333296.84	1265797.10	Геодезический метод	0.10	Закрепление отсутствует
2354	333352.90	1266012.19	Геодезический метод	0.10	Закрепление отсутствует
2355	333430.47	1266043.23	Геодезический метод	0.10	Закрепление отсутствует
2356	333559.81	1266094.99	Геодезический метод	0.10	Закрепление отсутствует
2357	333571.82	1266239.11	Геодезический метод	0.10	Закрепление отсутствует
2358	333543.60	1266270.86	Геодезический метод	0.10	Закрепление отсутствует
2359	333566.70	1266291.39	Геодезический метод	0.10	Закрепление отсутствует
2360	333599.29	1266443.83	Геодезический метод	0.10	Закрепление отсутствует
2361	333601.49	1266454.15	Геодезический метод	0.10	Закрепление отсутствует
2362	333696.27	1266897.50	Геодезический метод	0.10	Закрепление отсутствует
2363	333678.44	1266911.58	Геодезический метод	0.10	Закрепление отсутствует
2364	333683.85	1266918.94	Геодезический метод	0.10	Закрепление отсутствует

2. Сведения о характерных точках границ объекта					
Обозначение характерных точек границ	Координаты, м		Метод определения координат характерной точки	Средняя квадратическая погрешность положения характерной точки (M _t), м	Описание обозначения точки на местности (при наличии)
	X	Y			
1	2	3	4	5	6
2365	333685.48	1266921.21	Геодезический метод	0.10	Закрепление отсутствует
2366	333682.93	1266921.08	Геодезический метод	0.10	Закрепление отсутствует
2367	333667.31	1266901.37	Геодезический метод	0.10	Закрепление отсутствует
2368	333687.98	1266884.56	Геодезический метод	0.10	Закрепление отсутствует
2369	333622.05	1266576.18	Геодезический метод	0.10	Закрепление отсутствует
2370	333601.77	1266573.67	Геодезический метод	0.10	Закрепление отсутствует
2371	333599.87	1266562.74	Геодезический метод	0.10	Закрепление отсутствует
2372	333594.37	1266534.23	Геодезический метод	0.10	Закрепление отсутствует
2373	333590.37	1266513.27	Геодезический метод	0.10	Закрепление отсутствует
2374	333609.23	1266509.46	Геодезический метод	0.10	Закрепление отсутствует
2375	333597.68	1266455.54	Геодезический метод	0.10	Закрепление отсутствует
2376	333595.41	1266444.92	Геодезический метод	0.10	Закрепление отсутствует
2377	333584.73	1266395.03	Геодезический метод	0.10	Закрепление отсутствует
2378	333565.27	1266399.42	Геодезический метод	0.10	Закрепление отсутствует
2379	333554.70	1266350.21	Геодезический метод	0.10	Закрепление отсутствует
2380	333574.26	1266345.91	Геодезический метод	0.10	Закрепление отсутствует
2381	333563.06	1266293.51	Геодезический метод	0.10	Закрепление отсутствует
2382	333537.95	1266271.19	Геодезический метод	0.10	Закрепление отсутствует
2383	333566.77	1266238.77	Геодезический метод	0.10	Закрепление отсутствует
2384	333554.99	1266097.37	Геодезический метод	0.10	Закрепление отсутствует
2385	333431.71	1266048.04	Геодезический метод	0.10	Закрепление отсутствует
2386	333349.54	1266015.15	Геодезический метод	0.10	Закрепление отсутствует
2387	333333.37	1265953.11	Геодезический метод	0.10	Закрепление отсутствует
2388	333303.09	1265837.00	Геодезический метод	0.10	Закрепление отсутствует
2389	333292.47	1265796.19	Геодезический метод	0.10	Закрепление отсутствует

2. Сведения о характерных точках границ объекта					
Обозначение характерных точек границ	Координаты, м		Метод определения координат характерной точки	Средняя квадратическая погрешность положения характерной точки (M _t), м	Описание обозначения точки на местности (при наличии)
	X	Y			
1	2	3	4	5	6
2390	333245.96	1265617.75	Геодезический метод	0.10	Закрепление отсутствует
2391	333524.80	1265545.08	Геодезический метод	0.10	Закрепление отсутствует
2392	333540.75	1265540.92	Геодезический метод	0.10	Закрепление отсутствует
2393	333538.23	1265531.24	Геодезический метод	0.10	Закрепление отсутствует
2394	333567.26	1265523.68	Геодезический метод	0.10	Закрепление отсутствует
2395	333564.71	1265513.19	Геодезический метод	0.10	Закрепление отсутствует
2396	333626.57	1265497.01	Геодезический метод	0.10	Закрепление отсутствует
2397	333631.84	1265517.18	Геодезический метод	0.10	Закрепление отсутствует
2398	333639.94	1265515.07	Геодезический метод	0.10	Закрепление отсутствует
2399	333926.80	1265440.30	Геодезический метод	0.10	Закрепление отсутствует
2400	334105.84	1265183.03	Геодезический метод	0.10	Закрепление отсутствует
2401	334178.18	1265028.22	Геодезический метод	0.10	Закрепление отсутствует
2402	334192.34	1264990.25	Геодезический метод	0.10	Закрепление отсутствует
2403	334182.97	1264986.75	Геодезический метод	0.10	Закрепление отсутствует
2404	334193.44	1264958.64	Геодезический метод	0.10	Закрепление отсутствует
2405	334184.09	1264955.15	Геодезический метод	0.10	Закрепление отсутствует
2406	334208.52	1264889.57	Геодезический метод	0.10	Закрепление отсутствует
2407	334227.28	1264896.54	Геодезический метод	0.10	Закрепление отсутствует
2408	334229.90	1264889.21	Геодезический метод	0.10	Закрепление отсутствует
2409	334218.28	1264884.89	Геодезический метод	0.10	Закрепление отсутствует
2410	334217.98	1264809.29	Геодезический метод	0.10	Закрепление отсутствует
2411	334217.71	1264739.46	Геодезический метод	0.10	Закрепление отсутствует
2412	334227.29	1264733.07	Геодезический метод	0.10	Закрепление отсутствует
2413	334264.44	1264719.93	Геодезический метод	0.10	Закрепление отсутствует
2414	334269.49	1264707.93	Геодезический метод	0.10	Закрепление отсутствует

2. Сведения о характерных точках границ объекта					
Обозначение характерных точек границ	Координаты, м		Метод определения координат характерной точки	Средняя квадратическая погрешность положения характерной точки (Mt), м	Описание обозначения точки на местности (при наличии)
	X	Y			
1	2	3	4	5	6
2342	334287.74	1264714.83	Геодезический метод	0.10	Закрепление отсутствует
2415	334314.47	1264639.85	Геодезический метод	0.10	Закрепление отсутствует
2416	334312.88	1264645.69	Геодезический метод	0.10	Закрепление отсутствует
2417	334311.91	1264645.42	Геодезический метод	0.10	Закрепление отсутствует
2418	334313.51	1264639.59	Геодезический метод	0.10	Закрепление отсутствует
2415	334314.47	1264639.85	Геодезический метод	0.10	Закрепление отсутствует
2419	334307.09	1264644.10	Геодезический метод	0.10	Закрепление отсутствует
2420	334308.68	1264638.28	Геодезический метод	0.10	Закрепление отсутствует
2421	334309.65	1264638.54	Геодезический метод	0.10	Закрепление отсутствует
2422	334308.05	1264644.37	Геодезический метод	0.10	Закрепление отсутствует
2419	334307.09	1264644.10	Геодезический метод	0.10	Закрепление отсутствует
2423	334321.10	1264615.64	Геодезический метод	0.10	Закрепление отсутствует
2424	334325.99	1264597.73	Геодезический метод	0.10	Закрепление отсутствует
2425	334325.03	1264597.47	Геодезический метод	0.10	Закрепление отсутствует
2426	334339.92	1264543.04	Геодезический метод	0.10	Закрепление отсутствует
2427	334339.78	1264542.28	Геодезический метод	0.10	Закрепление отсутствует
2428	334340.77	1264542.10	Геодезический метод	0.10	Закрепление отсутствует
2429	334333.31	1264499.98	Геодезический метод	0.10	Закрепление отсутствует
2430	334332.33	1264500.16	Геодезический метод	0.10	Закрепление отсутствует
2431	334329.59	1264484.71	Геодезический метод	0.10	Закрепление отсутствует
2432	334328.17	1264476.68	Геодезический метод	0.10	Закрепление отсутствует
2433	334323.25	1264477.55	Геодезический метод	0.10	Закрепление отсутствует
2434	334325.06	1264487.79	Геодезический метод	0.10	Закрепление отсутствует
2435	334334.80	1264542.81	Геодезический метод	0.10	Закрепление отсутствует
2436	334312.95	1264622.65	Геодезический метод	0.10	Закрепление отсутствует

2. Сведения о характерных точках границ объекта					
Обозначение характерных точек границ	Координаты, м		Метод определения координат характерной точки	Средняя квадратическая погрешность положения характерной точки (Mt), м	Описание обозначения точки на местности (при наличии)
	X	Y			
1	2	3	4	5	6
2437	334291.96	1264616.91	Геодезический метод	0.10	Закрепление отсутствует
2438	334297.24	1264597.62	Геодезический метод	0.10	Закрепление отсутствует
2439	334309.36	1264600.93	Геодезический метод	0.10	Закрепление отсутствует
2440	334314.90	1264597.87	Геодезический метод	0.10	Закрепление отсутствует
2441	334330.70	1264542.61	Геодезический метод	0.10	Закрепление отсутствует
2442	334321.52	1264490.74	Геодезический метод	0.10	Закрепление отсутствует
2443	334318.43	1264473.28	Геодезический метод	0.10	Закрепление отсутствует
2444	334306.78	1264462.54	Геодезический метод	0.10	Закрепление отсутствует
2445	334335.07	1264459.07	Геодезический метод	0.10	Закрепление отсутствует
2446	334330.27	1264471.32	Геодезический метод	0.10	Закрепление отсутствует
2447	334332.45	1264483.62	Геодезический метод	0.10	Закрепление отсутствует
2448	334342.99	1264543.18	Геодезический метод	0.10	Закрепление отсутствует
2449	334328.30	1264596.88	Геодезический метод	0.10	Закрепление отсутствует
2450	334328.74	1264597.00	Геодезический метод	0.10	Закрепление отсутствует
2451	334336.98	1264599.25	Геодезический метод	0.10	Закрепление отсутствует
2452	334336.49	1264601.31	Геодезический метод	0.10	Закрепление отсутствует
2453	334334.74	1264607.43	Геодезический метод	0.10	Закрепление отсутствует
2454	334331.69	1264618.55	Геодезический метод	0.10	Закрепление отсутствует
2455	334329.44	1264617.92	Геодезический метод	0.10	Закрепление отсутствует
2456	334328.00	1264617.53	Геодезический метод	0.10	Закрепление отсутствует
2423	334321.10	1264615.64	Геодезический метод	0.10	Закрепление отсутствует
2457	335016.49	1281621.56	Геодезический метод	0.10	Закрепление отсутствует
2458	335029.47	1281619.07	Геодезический метод	0.10	Закрепление отсутствует
2459	335026.03	1281601.08	Геодезический метод	0.10	Закрепление отсутствует
2460	334995.61	1281442.07	Геодезический метод	0.10	Закрепление отсутствует

2. Сведения о характерных точках границ объекта					
Обозначение характерных точек границ	Координаты, м		Метод определения координат характерной точки	Средняя квадратическая погрешность положения характерной точки (M _t), м	Описание обозначения точки на местности (при наличии)
	X	Y			
1	2	3	4	5	6
2461	334994.63	1281442.26	Геодезический метод	0.10	Закрепление отсутствует
2462	334994.43	1281441.21	Геодезический метод	0.10	Закрепление отсутствует
2463	334988.15	1281408.38	Геодезический метод	0.10	Закрепление отсутствует
2464	334968.99	1281344.27	Геодезический метод	0.10	Закрепление отсутствует
2465	334890.10	1281208.41	Геодезический метод	0.10	Закрепление отсутствует
2466	334890.05	1281208.32	Геодезический метод	0.10	Закрепление отсутствует
2467	334870.62	1281196.48	Геодезический метод	0.10	Закрепление отсутствует
2468	334646.10	1281059.64	Геодезический метод	0.10	Закрепление отсутствует
2469	334626.35	1281039.71	Геодезический метод	0.10	Закрепление отсутствует
2470	334472.77	1280884.72	Геодезический метод	0.10	Закрепление отсутствует
2471	334423.91	1280814.45	Геодезический метод	0.10	Закрепление отсутствует
2472	334308.89	1280720.57	Геодезический метод	0.10	Закрепление отсутствует
2473	334254.42	1280640.25	Геодезический метод	0.10	Закрепление отсутствует
2474	334242.50	1280622.68	Геодезический метод	0.10	Закрепление отсутствует
2475	334213.52	1280558.52	Геодезический метод	0.10	Закрепление отсутствует
2476	334214.43	1280558.11	Геодезический метод	0.10	Закрепление отсутствует
2477	334193.16	1280511.04	Геодезический метод	0.10	Закрепление отсутствует
2478	334192.25	1280511.45	Геодезический метод	0.10	Закрепление отсутствует
2479	334188.23	1280502.54	Геодезический метод	0.10	Закрепление отсутствует
2480	334189.14	1280502.13	Геодезический метод	0.10	Закрепление отсутствует
2481	334165.53	1280449.86	Геодезический метод	0.10	Закрепление отсутствует
2482	334155.72	1280409.53	Геодезический метод	0.10	Закрепление отсутствует
2483	334154.75	1280409.77	Геодезический метод	0.10	Закрепление отсутствует
2484	334154.15	1280407.34	Геодезический метод	0.10	Закрепление отсутствует
2485	334155.13	1280407.10	Геодезический метод	0.10	Закрепление отсутствует

2. Сведения о характерных точках границ объекта					
Обозначение характерных точек границ	Координаты, м		Метод определения координат характерной точки	Средняя квадратическая погрешность положения характерной точки (M _t), м	Описание обозначения точки на местности (при наличии)
	X	Y			
1	2	3	4	5	6
2486	334136.53	1280330.68	Геодезический метод	0.10	Закрепление отсутствует
2487	334135.56	1280330.92	Геодезический метод	0.10	Закрепление отсутствует
2488	334134.06	1280324.73	Геодезический метод	0.10	Закрепление отсутствует
2489	334131.55	1280203.56	Геодезический метод	0.10	Закрепление отсутствует
2490	334134.75	1280170.87	Геодезический метод	0.10	Закрепление отсутствует
2491	334135.74	1280170.97	Геодезический метод	0.10	Закрепление отсутствует
2492	334135.91	1280169.29	Геодезический метод	0.10	Закрепление отсутствует
2493	334134.91	1280169.20	Геодезический метод	0.10	Закрепление отсутствует
2494	334137.42	1280143.49	Геодезический метод	0.10	Закрепление отсутствует
2495	334138.42	1280143.59	Геодезический метод	0.10	Закрепление отсутствует
2496	334139.12	1280136.38	Геодезический метод	0.10	Закрепление отсутствует
2497	334115.27	1280122.08	Геодезический метод	0.10	Закрепление отсутствует
2498	334114.84	1280107.60	Геодезический метод	0.10	Закрепление отсутствует
2499	334102.85	1279706.93	Геодезический метод	0.10	Закрепление отсутствует
2500	334102.41	1279692.25	Геодезический метод	0.10	Закрепление отсутствует
2501	334124.34	1279623.67	Геодезический метод	0.10	Закрепление отсутствует
2502	334102.86	1279564.35	Геодезический метод	0.10	Закрепление отсутствует
2503	334101.92	1279564.69	Геодезический метод	0.10	Закрепление отсутствует
2504	334093.76	1279542.16	Геодезический метод	0.10	Закрепление отсутствует
2505	334094.70	1279541.82	Геодезический метод	0.10	Закрепление отсутствует
2506	334077.45	1279494.17	Геодезический метод	0.10	Закрепление отсутствует
2507	334042.05	1279430.21	Геодезический метод	0.10	Закрепление отсутствует
2508	334018.90	1279400.33	Геодезический метод	0.10	Закрепление отсутствует
2509	334018.11	1279400.94	Геодезический метод	0.10	Закрепление отсутствует
2510	334015.71	1279397.84	Геодезический метод	0.10	Закрепление отсутствует

2. Сведения о характерных точках границ объекта					
Обозначение характерных точек границ	Координаты, м		Метод определения координат характерной точки	Средняя квадратическая погрешность положения характерной точки (Mt), м	Описание обозначения точки на местности (при наличии)
	X	Y			
1	2	3	4	5	6
2511	334016.51	1279397.23	Геодезический метод	0.10	Закрепление отсутствует
2512	333918.83	1279271.12	Геодезический метод	0.10	Закрепление отсутствует
2513	333901.28	1279214.49	Геодезический метод	0.10	Закрепление отсутствует
2514	333833.95	1279135.07	Геодезический метод	0.10	Закрепление отсутствует
2515	333690.56	1278991.29	Геодезический метод	0.10	Закрепление отсутствует
2516	333673.49	1278976.29	Геодезический метод	0.10	Закрепление отсутствует
2517	333672.83	1278977.04	Геодезический метод	0.10	Закрепление отсутствует
2518	333671.61	1278975.96	Геодезический метод	0.10	Закрепление отсутствует
2519	333672.27	1278975.21	Геодезический метод	0.10	Закрепление отсутствует
2520	333653.10	1278958.37	Геодезический метод	0.10	Закрепление отсутствует
2521	333598.12	1278918.82	Геодезический метод	0.10	Закрепление отсутствует
2522	333569.37	1278921.55	Геодезический метод	0.10	Закрепление отсутствует
2523	333444.76	1278841.04	Геодезический метод	0.10	Закрепление отсутствует
2524	333409.85	1278808.81	Геодезический метод	0.10	Закрепление отсутствует
2525	333390.25	1278779.93	Геодезический метод	0.10	Закрепление отсутствует
2526	333343.34	1278662.01	Геодезический метод	0.10	Закрепление отсутствует
2527	333322.07	1278634.68	Геодезический метод	0.10	Закрепление отсутствует
2528	333315.85	1278571.90	Геодезический метод	0.10	Закрепление отсутствует
2529	333335.59	1278496.22	Геодезический метод	0.10	Закрепление отсутствует
2530	333334.70	1278450.75	Геодезический метод	0.10	Закрепление отсутствует
2531	333324.12	1278389.41	Геодезический метод	0.10	Закрепление отсутствует
2532	333329.63	1278325.14	Геодезический метод	0.10	Закрепление отсутствует
2533	333515.75	1277977.40	Геодезический метод	0.10	Закрепление отсутствует
2534	333600.82	1277596.89	Геодезический метод	0.10	Закрепление отсутствует
2535	333617.75	1277334.79	Геодезический метод	0.10	Закрепление отсутствует

2. Сведения о характерных точках границ объекта					
Обозначение характерных точек границ	Координаты, м		Метод определения координат характерной точки	Средняя квадратическая погрешность положения характерной точки (Mt), м	Описание обозначения точки на местности (при наличии)
	X	Y			
1	2	3	4	5	6
2536	333627.75	1277094.97	Геодезический метод	0.10	Закрепление отсутствует
2537	333619.25	1277030.46	Геодезический метод	0.10	Закрепление отсутствует
2538	333600.42	1276952.53	Геодезический метод	0.10	Закрепление отсутствует
2539	333580.73	1276929.16	Геодезический метод	0.10	Закрепление отсутствует
2540	333544.02	1276759.00	Геодезический метод	0.10	Закрепление отсутствует
2541	333543.04	1276759.21	Геодезический метод	0.10	Закрепление отсутствует
2542	333522.95	1276666.09	Геодезический метод	0.10	Закрепление отсутствует
2543	333523.93	1276665.88	Геодезический метод	0.10	Закрепление отсутствует
2544	333488.62	1276502.25	Геодезический метод	0.10	Закрепление отсутствует
2545	333487.64	1276502.46	Геодезический метод	0.10	Закрепление отсутствует
2546	333486.94	1276499.19	Геодезический метод	0.10	Закрепление отсутствует
2547	333487.91	1276498.98	Геодезический метод	0.10	Закрепление отсутствует
2548	333476.73	1276447.16	Геодезический метод	0.10	Закрепление отсутствует
2549	333409.04	1276358.03	Геодезический метод	0.10	Закрепление отсутствует
2550	333201.50	1275822.94	Геодезический метод	0.10	Закрепление отсутствует
2551	333200.57	1275823.30	Геодезический метод	0.10	Закрепление отсутствует
2552	333192.58	1275802.71	Геодезический метод	0.10	Закрепление отсутствует
2553	333188.74	1275794.02	Геодезический метод	0.10	Закрепление отсутствует
2554	333189.66	1275793.61	Геодезический метод	0.10	Закрепление отсутствует
2555	333122.07	1275640.42	Геодезический метод	0.10	Закрепление отсутствует
2556	333106.77	1275559.84	Геодезический метод	0.10	Закрепление отсутствует
2557	333174.99	1275193.54	Геодезический метод	0.10	Закрепление отсутствует
2558	333177.27	1275189.89	Геодезический метод	0.10	Закрепление отсутствует
2559	333176.42	1275189.36	Геодезический метод	0.10	Закрепление отсутствует
2560	333179.78	1275183.98	Геодезический метод	0.10	Закрепление отсутствует

2. Сведения о характерных точках границ объекта					
Обозначение характерных точек границ	Координаты, м		Метод определения координат характерной точки	Средняя квадратическая погрешность положения характерной точки (Mt), м	Описание обозначения точки на местности (при наличии)
	X	Y			
1	2	3	4	5	6
2561	333180.63	1275184.51	Геодезический метод	0.10	Закрепление отсутствует
2562	333183.55	1275179.82	Геодезический метод	0.10	Закрепление отсутствует
2563	333168.05	1275142.71	Геодезический метод	0.10	Закрепление отсутствует
2564	333171.62	1275081.54	Геодезический метод	0.10	Закрепление отсутствует
2565	333189.22	1275025.34	Геодезический метод	0.10	Закрепление отсутствует
2566	333185.48	1274986.67	Геодезический метод	0.10	Закрепление отсутствует
2567	333224.52	1274889.74	Геодезический метод	0.10	Закрепление отсутствует
2568	333299.89	1274662.53	Геодезический метод	0.10	Закрепление отсутствует
2569	333570.09	1274587.03	Геодезический метод	0.10	Закрепление отсутствует
2570	333569.82	1274586.07	Геодезический метод	0.10	Закрепление отсутствует
2571	333570.50	1274585.88	Геодезический метод	0.10	Закрепление отсутствует
2572	333570.77	1274586.84	Геодезический метод	0.10	Закрепление отсутствует
2573	333614.26	1274574.69	Геодезический метод	0.10	Закрепление отсутствует
2574	333731.46	1274065.12	Геодезический метод	0.10	Закрепление отсутствует
2575	333719.32	1274031.11	Геодезический метод	0.10	Закрепление отсутствует
2576	333718.37	1274031.43	Геодезический метод	0.10	Закрепление отсутствует
2577	333716.08	1274025.03	Геодезический метод	0.10	Закрепление отсутствует
2578	333717.02	1274024.69	Геодезический метод	0.10	Закрепление отсутствует
2579	333697.16	1273969.05	Геодезический метод	0.10	Закрепление отсутствует
2580	333666.62	1273941.45	Геодезический метод	0.10	Закрепление отсутствует
2581	333665.95	1273942.19	Геодезический метод	0.10	Закрепление отсутствует
2582	333665.30	1273941.61	Геодезический метод	0.10	Закрепление отсутствует
2583	333665.97	1273940.87	Геодезический метод	0.10	Закрепление отсутствует
2584	333643.56	1273920.61	Геодезический метод	0.10	Закрепление отсутствует
2585	333666.98	1273894.69	Геодезический метод	0.10	Закрепление отсутствует

2. Сведения о характерных точках границ объекта					
Обозначение характерных точек границ	Координаты, м		Метод определения координат характерной точки	Средняя квадратическая погрешность положения характерной точки (M _t), м	Описание обозначения точки на местности (при наличии)
	X	Y			
1	2	3	4	5	6
2586	333779.95	1273724.50	Геодезический метод	0.10	Закрепление отсутствует
2587	333834.88	1273625.83	Геодезический метод	0.10	Закрепление отсутствует
2588	333864.00	1273553.98	Геодезический метод	0.10	Закрепление отсутствует
2589	333863.08	1273553.60	Геодезический метод	0.10	Закрепление отсутствует
2590	333863.64	1273552.20	Геодезический метод	0.10	Закрепление отсутствует
2591	333864.57	1273552.58	Геодезический метод	0.10	Закрепление отсутствует
2592	333893.20	1273481.93	Геодезический метод	0.10	Закрепление отсутствует
2593	333860.08	1273407.07	Геодезический метод	0.10	Закрепление отсутствует
2594	333856.31	1273219.11	Геодезический метод	0.10	Закрепление отсутствует
2595	333854.65	1273194.52	Геодезический метод	0.10	Закрепление отсутствует
2596	333854.14	1273187.02	Геодезический метод	0.10	Закрепление отсутствует
2597	333853.15	1273187.09	Геодезический метод	0.10	Закрепление отсутствует
2598	333845.37	1273071.78	Геодезический метод	0.10	Закрепление отсутствует
2599	333844.99	1273066.16	Геодезический метод	0.10	Закрепление отсутствует
2600	333845.98	1273066.09	Геодезический метод	0.10	Закрепление отсутствует
2601	333844.90	1273050.05	Геодезический метод	0.10	Закрепление отсутствует
2602	333842.56	1272820.77	Геодезический метод	0.10	Закрепление отсутствует
2603	333841.56	1272820.78	Геодезический метод	0.10	Закрепление отсутствует
2604	333841.50	1272814.25	Геодезический метод	0.10	Закрепление отсутствует
2605	333841.46	1272810.06	Геодезический метод	0.10	Закрепление отсутствует
2606	333836.36	1272792.38	Геодезический метод	0.10	Закрепление отсутствует
2607	333835.64	1272789.88	Геодезический метод	0.10	Закрепление отсутствует
2608	333836.60	1272789.60	Геодезический метод	0.10	Закрепление отсутствует
2609	333828.86	1272762.70	Геодезический метод	0.10	Закрепление отсутствует
2610	333827.89	1272762.97	Геодезический метод	0.10	Закрепление отсутствует

2. Сведения о характерных точках границ объекта					
Обозначение характерных точек границ	Координаты, м		Метод определения координат характерной точки	Средняя квадратическая погрешность положения характерной точки (Mt), м	Описание обозначения точки на местности (при наличии)
	X	Y			
1	2	3	4	5	6
2611	333823.11	1272746.37	Геодезический метод	0.10	Закрепление отсутствует
2612	333793.08	1272642.06	Геодезический метод	0.10	Закрепление отсутствует
2613	333788.91	1272539.59	Геодезический метод	0.10	Закрепление отсутствует
2614	333789.91	1272539.55	Геодезический метод	0.10	Закрепление отсутствует
2615	333789.50	1272529.38	Геодезический метод	0.10	Закрепление отсутствует
2616	333789.49	1272529.20	Геодезический метод	0.10	Закрепление отсутствует
2617	333789.07	1272518.83	Геодезический метод	0.10	Закрепление отсутствует
2618	333788.07	1272518.87	Геодезический метод	0.10	Закрепление отсутствует
2619	333785.87	1272464.88	Геодезический метод	0.10	Закрепление отсутствует
2620	333787.14	1272404.10	Геодезический метод	0.10	Закрепление отсутствует
2621	333789.58	1272387.12	Геодезический метод	0.10	Закрепление отсутствует
2622	333793.14	1272362.41	Геодезический метод	0.10	Закрепление отсутствует
2623	333789.13	1272308.87	Геодезический метод	0.10	Закрепление отсутствует
2624	333790.62	1272261.03	Геодезический метод	0.10	Закрепление отсутствует
2625	333813.56	1271985.89	Геодезический метод	0.10	Закрепление отсутствует
2626	333814.55	1271985.97	Геодезический метод	0.10	Закрепление отсутствует
2627	333815.16	1271978.73	Геодезический метод	0.10	Закрепление отсутствует
2628	333821.61	1271966.24	Геодезический метод	0.10	Закрепление отсутствует
2629	333820.72	1271965.78	Геодезический метод	0.10	Закрепление отсутствует
2630	333825.32	1271956.87	Геодезический метод	0.10	Закрепление отсутствует
2631	333826.21	1271957.33	Геодезический метод	0.10	Закрепление отсутствует
2632	333833.09	1271944.01	Геодезический метод	0.10	Закрепление отсутствует
2633	333832.20	1271943.55	Геодезический метод	0.10	Закрепление отсутствует
2634	333844.20	1271920.31	Геодезический метод	0.10	Закрепление отсутствует
2635	333845.09	1271920.76	Геодезический метод	0.10	Закрепление отсутствует

2. Сведения о характерных точках границ объекта					
Обозначение характерных точек границ	Координаты, м		Метод определения координат характерной точки	Средняя квадратическая погрешность положения характерной точки (Mt), м	Описание обозначения точки на местности (при наличии)
	X	Y			
1	2	3	4	5	6
2636	333847.74	1271915.65	Геодезический метод	0.10	Закрепление отсутствует
2637	333848.21	1271913.48	Геодезический метод	0.10	Закрепление отсутствует
2638	333852.48	1271893.75	Геодезический метод	0.10	Закрепление отсутствует
2639	333852.89	1271891.84	Геодезический метод	0.10	Закрепление отсутствует
2640	333851.91	1271891.63	Геодезический метод	0.10	Закрепление отсутствует
2641	333859.50	1271856.62	Геодезический метод	0.10	Закрепление отсутствует
2642	333846.50	1271787.62	Геодезический метод	0.10	Закрепление отсутствует
2643	333820.04	1271742.50	Геодезический метод	0.10	Закрепление отсутствует
2644	333820.32	1271675.18	Геодезический метод	0.10	Закрепление отсутствует
2645	333828.05	1271645.81	Геодезический метод	0.10	Закрепление отсутствует
2646	333829.02	1271646.07	Геодезический метод	0.10	Закрепление отсутствует
2647	333833.66	1271628.45	Геодезический метод	0.10	Закрепление отсутствует
2648	333832.70	1271628.19	Геодезический метод	0.10	Закрепление отсутствует
2649	333855.05	1271543.31	Геодезический метод	0.10	Закрепление отсутствует
2650	333856.02	1271543.56	Геодезический метод	0.10	Закрепление отсутствует
2651	333860.13	1271527.94	Геодезический метод	0.10	Закрепление отсутствует
2652	333868.24	1271497.17	Геодезический метод	0.10	Закрепление отсутствует
2653	333871.37	1271489.58	Геодезический метод	0.10	Закрепление отсутствует
2654	333870.44	1271489.20	Геодезический метод	0.10	Закрепление отсутствует
2655	333877.10	1271473.07	Геодезический метод	0.10	Закрепление отсутствует
2656	333878.02	1271473.45	Геодезический метод	0.10	Закрепление отсутствует
2657	333922.88	1271364.69	Геодезический метод	0.10	Закрепление отсутствует
2658	333921.96	1271364.31	Геодезический метод	0.10	Закрепление отсутствует
2659	333941.88	1271316.00	Геодезический метод	0.10	Закрепление отсутствует
2660	333942.81	1271316.39	Геодезический метод	0.10	Закрепление отсутствует

2. Сведения о характерных точках границ объекта					
Обозначение характерных точек границ	Координаты, м		Метод определения координат характерной точки	Средняя квадратическая погрешность положения характерной точки (Mt), м	Описание обозначения точки на местности (при наличии)
	X	Y			
1	2	3	4	5	6
2661	333945.14	1271310.74	Геодезический метод	0.10	Закрепление отсутствует
2662	333946.15	1271308.29	Геодезический метод	0.10	Закрепление отсутствует
2663	334439.88	1271395.14	Геодезический метод	0.10	Закрепление отсутствует
2664	334626.93	1270314.68	Геодезический метод	0.10	Закрепление отсутствует
2665	334254.87	1269451.40	Геодезический метод	0.10	Закрепление отсутствует
2666	334247.13	1269446.47	Геодезический метод	0.10	Закрепление отсутствует
2667	334251.06	1269440.33	Геодезический метод	0.10	Закрепление отсутствует
2668	334284.57	1269462.30	Геодезический метод	0.10	Закрепление отсутствует
2669	334273.25	1269480.36	Геодезический метод	0.10	Закрепление отсутствует
2670	334633.05	1270311.29	Геодезический метод	0.10	Закрепление отсутствует
2671	334441.14	1271399.42	Геодезический метод	0.10	Закрепление отсутствует
2672	333990.05	1271319.81	Геодезический метод	0.10	Закрепление отсутствует
2673	333957.75	1271314.13	Геодезический метод	0.10	Закрепление отсутствует
2674	333948.55	1271312.77	Геодезический метод	0.10	Закрепление отсутствует
2675	333870.68	1271498.08	Геодезический метод	0.10	Закрепление отсутствует
2676	333865.59	1271518.88	Геодезический метод	0.10	Закрепление отсутствует
2677	333853.34	1271563.71	Геодезический метод	0.10	Закрепление отсутствует
2678	333848.22	1271590.62	Геодезический метод	0.10	Закрепление отсутствует
2679	333850.39	1271599.96	Геодезический метод	0.10	Закрепление отсутствует
2680	333847.44	1271610.48	Геодезический метод	0.10	Закрепление отсутствует
2681	333841.00	1271618.64	Геодезический метод	0.10	Закрепление отсутствует
2682	333829.77	1271659.80	Геодезический метод	0.10	Закрепление отсутствует
2683	333828.03	1271659.40	Геодезический метод	0.10	Закрепление отсутствует
2684	333823.91	1271675.60	Геодезический метод	0.10	Закрепление отсутствует
2685	333823.64	1271742.03	Геодезический метод	0.10	Закрепление отсутствует

2. Сведения о характерных точках границ объекта					
Обозначение характерных точек границ	Координаты, м		Метод определения координат характерной точки	Средняя квадратическая погрешность положения характерной точки (Mt), м	Описание обозначения точки на местности (при наличии)
	X	Y			
1	2	3	4	5	6
2686	333849.30	1271785.70	Геодезический метод	0.10	Закрепление отсутствует
2687	333862.60	1271856.60	Геодезический метод	0.10	Закрепление отсутствует
2688	333854.41	1271894.72	Геодезический метод	0.10	Закрепление отсутствует
2689	333852.84	1271902.07	Геодезический метод	0.10	Закрепление отсутствует
2690	333850.19	1271914.32	Геодезический метод	0.10	Закрепление отсутствует
2691	333849.70	1271916.59	Геодезический метод	0.10	Закрепление отсутствует
2692	333817.85	1271978.24	Геодезический метод	0.10	Закрепление отсутствует
2693	333795.61	1272261.32	Геодезический метод	0.10	Закрепление отсутствует
2694	333794.13	1272308.76	Геодезический метод	0.10	Закрепление отсутствует
2695	333798.17	1272362.59	Геодезический метод	0.10	Закрепление отсутствует
2696	333793.54	1272396.02	Геодезический метод	0.10	Закрепление отсутствует
2697	333792.09	1272406.50	Геодезический метод	0.10	Закрепление отсутствует
2698	333798.25	1272406.63	Геодезический метод	0.10	Закрепление отсутствует
2699	333812.09	1272406.92	Геодезический метод	0.10	Закрепление отсутствует
2700	333811.68	1272426.92	Геодезический метод	0.10	Закрепление отсутствует
2701	333801.68	1272426.70	Геодезический метод	0.10	Закрепление отсутствует
2702	333801.05	1272456.70	Геодезический метод	0.10	Закрепление отсутствует
2703	333797.43	1272456.62	Геодезический метод	0.10	Закрепление отсутствует
2704	333791.05	1272456.49	Геодезический метод	0.10	Закрепление отсутствует
2705	333790.87	1272464.83	Геодезический метод	0.10	Закрепление отсутствует
2706	333793.38	1272526.51	Геодезический метод	0.10	Закрепление отсутствует
2707	333793.39	1272526.68	Геодезический метод	0.10	Закрепление отсутствует
2708	333798.05	1272641.26	Геодезический метод	0.10	Закрепление отсутствует
2709	333829.22	1272749.50	Геодезический метод	0.10	Закрепление отсутствует
2710	333836.47	1272774.77	Геодезический метод	0.10	Закрепление отсутствует

2. Сведения о характерных точках границ объекта					
Обозначение характерных точек границ	Координаты, м		Метод определения координат характерной точки	Средняя квадратическая погрешность положения характерной точки (Mt), м	Описание обозначения точки на местности (при наличии)
	X	Y			
1	2	3	4	5	6
2711	333841.86	1272793.39	Геодезический метод	0.10	Закрепление отсутствует
2712	333846.45	1272809.33	Геодезический метод	0.10	Закрепление отсутствует
2713	333846.51	1272815.35	Геодезический метод	0.10	Закрепление отсутствует
2714	333848.90	1273049.90	Геодезический метод	0.10	Закрепление отсутствует
2715	333850.39	1273071.99	Геодезический метод	0.10	Закрепление отсутствует
2716	333858.66	1273194.55	Геодезический метод	0.10	Закрепление отсутствует
2717	333860.31	1273218.93	Геодезический метод	0.10	Закрепление отсутствует
2718	333861.90	1273298.16	Геодезический метод	0.10	Закрепление отсутствует
2719	333881.29	1273297.77	Геодезический метод	0.10	Закрепление отсутствует
2720	333882.70	1273367.76	Геодезический метод	0.10	Закрепление отсутствует
2721	333872.70	1273367.96	Геодезический метод	0.10	Закрепление отсутствует
2722	333873.30	1273397.95	Геодезический метод	0.10	Закрепление отсутствует
2723	333863.90	1273398.14	Геодезический метод	0.10	Закрепление отсутствует
2724	333864.06	1273406.18	Геодезический метод	0.10	Закрепление отсутствует
2725	333897.55	1273481.87	Геодезический метод	0.10	Закрепление отсутствует
2726	333838.50	1273627.56	Геодезический метод	0.10	Закрепление отсутствует
2727	333783.37	1273726.59	Геодезический метод	0.10	Закрепление отсутствует
2728	333670.15	1273897.15	Геодезический метод	0.10	Закрепление отсутствует
2729	333649.21	1273920.33	Геодезический метод	0.10	Закрепление отсутствует
2730	333700.58	1273966.76	Геодезический метод	0.10	Закрепление отсутствует
2731	333735.62	1274064.87	Геодезический метод	0.10	Закрепление отсутствует
2732	333617.62	1274577.90	Геодезический метод	0.10	Закрепление отсутствует
2733	333303.02	1274665.81	Геодезический метод	0.10	Закрепление отсутствует
2734	333228.28	1274891.12	Геодезический метод	0.10	Закрепление отсутствует
2735	333189.56	1274987.25	Геодезический метод	0.10	Закрепление отсутствует

2. Сведения о характерных точках границ объекта					
Обозначение характерных точек границ	Координаты, м		Метод определения координат характерной точки	Средняя квадратическая погрешность положения характерной точки (Mt), м	Описание обозначения точки на местности (при наличии)
	X	Y			
1	2	3	4	5	6
2736	333193.27	1275025.68	Геодезический метод	0.10	Закрепление отсутствует
2737	333175.21	1275088.45	Геодезический метод	0.10	Закрепление отсутствует
2738	333174.34	1275103.41	Геодезический метод	0.10	Закрепление отсутствует
2739	333179.09	1275103.67	Геодезический метод	0.10	Закрепление отсутствует
2740	333182.03	1275108.98	Геодезический метод	0.10	Закрепление отсутствует
2741	333181.17	1275123.82	Геодезический метод	0.10	Закрепление отсутствует
2742	333173.18	1275123.37	Геодезический метод	0.10	Закрепление отсутствует
2743	333172.10	1275142.02	Геодезический метод	0.10	Закрепление отсутствует
2744	333188.04	1275180.19	Геодезический метод	0.10	Закрепление отсутствует
2745	333178.78	1275195.02	Геодезический метод	0.10	Закрепление отсутствует
2746	333171.08	1275236.39	Геодезический метод	0.10	Закрепление отсутствует
2747	333180.91	1275238.22	Геодезический метод	0.10	Закрепление отсутствует
2748	333175.41	1275267.71	Геодезический метод	0.10	Закрепление отсутствует
2749	333165.58	1275265.88	Геодезический метод	0.10	Закрепление отсутствует
2750	333110.84	1275559.83	Геодезический метод	0.10	Закрепление отсутствует
2751	333125.91	1275639.22	Геодезический метод	0.10	Закрепление отсутствует
2752	333197.20	1275800.80	Геодезический метод	0.10	Закрепление отсутствует
2753	333319.46	1276116.12	Геодезический метод	0.10	Закрепление отсутствует
2754	333338.11	1276108.88	Геодезический метод	0.10	Закрепление отсутствует
2755	333363.47	1276174.12	Геодезический метод	0.10	Закрепление отсутствует
2756	333354.12	1276177.75	Геодезический метод	0.10	Закрепление отсутствует
2757	333364.98	1276205.72	Геодезический метод	0.10	Закрепление отсутствует
2758	333355.65	1276209.34	Геодезический метод	0.10	Закрепление отсутствует
2759	333412.56	1276356.06	Геодезический метод	0.10	Закрепление отсутствует
2760	333480.46	1276445.45	Геодезический метод	0.10	Закрепление отсутствует

2. Сведения о характерных точках границ объекта					
Обозначение характерных точек границ	Координаты, м		Метод определения координат характерной точки	Средняя квадратическая погрешность положения характерной точки (Mt), м	Описание обозначения точки на местности (при наличии)
	X	Y			
1	2	3	4	5	6
2761	333584.43	1276927.34	Геодезический метод	0.10	Закрепление отсутствует
2762	333604.09	1276950.67	Геодезический метод	0.10	Закрепление отсутствует
2763	333623.19	1277029.72	Геодезический метод	0.10	Закрепление отсутствует
2764	333627.86	1277064.92	Геодезический метод	0.10	Закрепление отсутствует
2765	333637.77	1277063.62	Геодезический метод	0.10	Закрепление отсутствует
2766	333641.67	1277093.38	Геодезический метод	0.10	Закрепление отсутствует
2767	333631.77	1277094.67	Геодезический метод	0.10	Закрепление отсутствует
2768	333621.75	1277335.01	Геодезический метод	0.10	Закрепление отсутствует
2769	333604.79	1277597.46	Геодезический метод	0.10	Закрепление отсутствует
2770	333519.53	1277978.81	Геодезический метод	0.10	Закрепление отсутствует
2771	333500.89	1278013.63	Геодезический метод	0.10	Закрепление отсутствует
2772	333518.52	1278023.07	Геодезический метод	0.10	Закрепление отсутствует
2773	333485.49	1278084.78	Геодезический метод	0.10	Закрепление отсутствует
2774	333476.68	1278080.06	Геодезический метод	0.10	Закрепление отсутствует
2775	333462.52	1278106.51	Геодезический метод	0.10	Закрепление отсутствует
2776	333453.70	1278101.80	Геодезический метод	0.10	Закрепление отсутствует
2777	333333.54	1278326.30	Геодезический метод	0.10	Закрепление отсутствует
2778	333328.15	1278389.24	Геодезический метод	0.10	Закрепление отсутствует
2779	333338.69	1278450.37	Геодезический метод	0.10	Закрепление отсутствует
2780	333339.60	1278496.70	Геодезический метод	0.10	Закрепление отсутствует
2781	333319.90	1278572.22	Геодезический метод	0.10	Закрепление отсутствует
2782	333325.93	1278633.13	Геодезический метод	0.10	Закрепление отсутствует
2783	333346.84	1278660.00	Геодезический метод	0.10	Закрепление отсутствует
2784	333393.81	1278778.05	Геодезический метод	0.10	Закрепление отсутствует
2785	333412.90	1278806.18	Геодезический метод	0.10	Закрепление отсутствует

2. Сведения о характерных точках границ объекта					
Обозначение характерных точек границ	Координаты, м		Метод определения координат характерной точки	Средняя квадратическая погрешность положения характерной точки (M _t), м	Описание обозначения точки на местности (при наличии)
	X	Y			
1	2	3	4	5	6
2786	333447.22	1278837.86	Геодезический метод	0.10	Закрепление отсутствует
2787	333522.97	1278886.81	Геодезический метод	0.10	Закрепление отсутствует
2788	333538.19	1278900.52	Геодезический метод	0.10	Закрепление отсутствует
2789	333552.12	1278905.64	Геодезический метод	0.10	Закрепление отсутствует
2790	333570.38	1278917.44	Геодезический метод	0.10	Закрепление отсутствует
2791	333599.94	1278915.21	Геодезический метод	0.10	Закрепление отсутствует
2792	333605.78	1278907.09	Геодезический метод	0.10	Закрепление отсутствует
2793	333630.13	1278924.61	Геодезический метод	0.10	Закрепление отсутствует
2794	333624.30	1278932.73	Геодезический метод	0.10	Закрепление отсутствует
2795	333655.59	1278955.24	Геодезический метод	0.10	Закрепление отсутствует
2796	333693.30	1278988.37	Геодезический метод	0.10	Закрепление отсутствует
2797	333836.90	1279132.36	Геодезический метод	0.10	Закрепление отсутствует
2798	333904.86	1279212.52	Геодезический метод	0.10	Закрепление отсутствует
2799	333922.43	1279269.24	Геодезический метод	0.10	Закрепление отсутствует
2800	334045.40	1279428.01	Геодезический метод	0.10	Закрепление отсутствует
2801	334081.10	1279492.51	Геодезический метод	0.10	Закрепление отсутствует
2802	334128.57	1279623.59	Геодезический метод	0.10	Закрепление отсутствует
2803	334106.43	1279692.82	Геодезический метод	0.10	Закрепление отсутствует
2804	334106.84	1279706.49	Геодезический метод	0.10	Закрепление отсутствует
2805	334108.30	1279754.73	Геодезический метод	0.10	Закрепление отсутствует
2806	334128.29	1279754.13	Геодезический метод	0.10	Закрепление отсутствует
2807	334130.37	1279824.10	Геодезический метод	0.10	Закрепление отсутствует
2808	334120.37	1279824.40	Геодезический метод	0.10	Закрепление отсутствует
2809	334121.27	1279854.39	Геодезический метод	0.10	Закрепление отсутствует
2810	334109.36	1279854.76	Геодезический метод	0.10	Закрепление отсутствует

2. Сведения о характерных точках границ объекта					
Обозначение характерных точек границ	Координаты, м		Метод определения координат характерной точки	Средняя квадратическая погрешность положения характерной точки (M _t), м	Описание обозначения точки на местности (при наличии)
	X	Y			
1	2	3	4	5	6
2811	334116.69	1280099.13	Геодезический метод	0.10	Закрепление отсутствует
2812	334117.34	1280120.87	Геодезический метод	0.10	Закрепление отсутствует
2813	334141.34	1280135.26	Геодезический метод	0.10	Закрепление отсутствует
2814	334134.66	1280203.79	Геодезический метод	0.10	Закрепление отсутствует
2815	334137.15	1280324.33	Геодезический метод	0.10	Закрепление отсутствует
2816	334167.52	1280449.17	Геодезический метод	0.10	Закрепление отсутствует
2817	334245.21	1280621.16	Геодезический метод	0.10	Закрепление отсутствует
2818	334258.44	1280640.66	Геодезический метод	0.10	Закрепление отсутствует
2819	334281.00	1280673.92	Геодезический метод	0.10	Закрепление отсутствует
2820	334290.30	1280667.52	Геодезический метод	0.10	Закрепление отсутствует
2821	334307.36	1280692.19	Геодезический метод	0.10	Закрепление отсутствует
2822	334297.84	1280698.76	Геодезический метод	0.10	Закрепление отсутствует
2823	334302.77	1280706.02	Геодезический метод	0.10	Закрепление отсутствует
2824	334304.18	1280705.00	Геодезический метод	0.10	Закрепление отсутствует
2825	334312.17	1280717.56	Геодезический метод	0.10	Закрепление отсутствует
2826	334424.52	1280809.36	Геодезический метод	0.10	Закрепление отсутствует
2827	334476.16	1280881.89	Геодезический метод	0.10	Закрепление отсутствует
2828	334631.00	1281038.15	Геодезический метод	0.10	Закрепление отсутствует
2829	334648.84	1281056.16	Геодезический метод	0.10	Закрепление отсутствует
2830	334873.19	1281192.85	Геодезический метод	0.10	Закрепление отсутствует
2831	334889.06	1281202.52	Геодезический метод	0.10	Закрепление отсутствует
2832	334892.30	1281207.60	Геодезический метод	0.10	Закрепление отсутствует
2833	334968.41	1281326.93	Геодезический метод	0.10	Закрепление отсутствует
2834	334983.84	1281378.58	Геодезический метод	0.10	Закрепление отсутствует
2835	334994.43	1281375.28	Геодезический метод	0.10	Закрепление отсутствует

2. Сведения о характерных точках границ объекта					
Обозначение характерных точек границ	Координаты, м		Метод определения координат характерной точки	Средняя квадратическая погрешность положения характерной точки (Mt), м	Описание обозначения точки на местности (при наличии)
	X	Y			
1	2	3	4	5	6
2836	335002.94	1281404.20	Геодезический метод	0.10	Закрепление отсутствует
2837	334992.43	1281407.27	Геодезический метод	0.10	Закрепление отсутствует
2838	334999.12	1281442.24	Геодезический метод	0.10	Закрепление отсутствует
2839	335011.18	1281505.30	Геодезический метод	0.10	Закрепление отсутствует
2840	335023.35	1281568.95	Геодезический метод	0.10	Закрепление отсутствует
2841	335024.48	1281574.87	Геодезический метод	0.10	Закрепление отсутствует
2842	335025.35	1281579.39	Геодезический метод	0.10	Закрепление отсутствует
2843	335027.81	1281592.26	Геодезический метод	0.10	Закрепление отсутствует
2844	335035.73	1281590.84	Геодезический метод	0.10	Закрепление отсутствует
2845	335038.53	1281607.90	Геодезический метод	0.10	Закрепление отсутствует
2846	335058.09	1281603.71	Геодезический метод	0.10	Закрепление отсутствует
2847	335062.28	1281623.26	Геодезический метод	0.10	Закрепление отсутствует
2848	335018.60	1281632.57	Геодезический метод	0.10	Закрепление отсутствует
2457	335016.49	1281621.56	Геодезический метод	0.10	Закрепление отсутствует
2849	336178.95	1289243.31	Геодезический метод	0.10	Закрепление отсутствует
2850	336176.61	1289258.76	Геодезический метод	0.10	Закрепление отсутствует
2851	336176.50	1289258.76	Геодезический метод	0.10	Закрепление отсутствует
2852	336178.45	1289243.24	Геодезический метод	0.10	Закрепление отсутствует
2849	336178.95	1289243.31	Геодезический метод	0.10	Закрепление отсутствует
2853	336175.96	1289263.08	Геодезический метод	0.10	Закрепление отсутствует
2854	336175.64	1289265.16	Геодезический метод	0.10	Закрепление отсутствует
2855	335963.94	1289233.19	Геодезический метод	0.10	Закрепление отсутствует
2856	335962.21	1289242.39	Геодезический метод	0.10	Закрепление отсутствует
2857	335947.21	1289240.33	Геодезический метод	0.10	Закрепление отсутствует
2858	335952.03	1289216.82	Геодезический метод	0.10	Закрепление отсутствует

2. Сведения о характерных точках границ объекта					
Обозначение характерных точек границ	Координаты, м		Метод определения координат характерной точки	Средняя квадратическая погрешность положения характерной точки (Mt), м	Описание обозначения точки на местности (при наличии)
	X	Y			
1	2	3	4	5	6
2859	335972.15	1289220.63	Геодезический метод	0.10	Закрепление отсутствует
2860	335970.36	1289230.94	Геодезический метод	0.10	Закрепление отсутствует
2853	336175.96	1289263.08	Геодезический метод	0.10	Закрепление отсутствует
2861	334977.99	1281628.91	Геодезический метод	0.10	Закрепление отсутствует
2862	334985.88	1281668.40	Геодезический метод	0.10	Закрепление отсутствует
2863	334981.22	1281674.06	Геодезический метод	0.10	Закрепление отсутствует
2864	334983.09	1281683.81	Геодезический метод	0.10	Закрепление отсутствует
2865	334989.83	1281688.16	Геодезический метод	0.10	Закрепление отсутствует
2866	334996.61	1281722.08	Геодезический метод	0.10	Закрепление отсутствует
2867	335013.86	1281806.08	Геодезический метод	0.10	Закрепление отсутствует
2868	335014.85	1281812.96	Геодезический метод	0.10	Закрепление отсутствует
2869	335015.95	1281820.23	Геодезический метод	0.10	Закрепление отсутствует
2870	335017.09	1281829.11	Геодезический метод	0.10	Закрепление отсутствует
2871	335010.41	1281841.23	Геодезический метод	0.10	Закрепление отсутствует
2872	335008.98	1281830.00	Геодезический метод	0.10	Закрепление отсутствует
2873	334997.98	1281772.57	Геодезический метод	0.10	Закрепление отсутствует
2874	334998.97	1281772.38	Геодезический метод	0.10	Закрепление отсутствует
2875	334989.63	1281723.58	Геодезический метод	0.10	Закрепление отсутствует
2876	334971.73	1281630.12	Геодезический метод	0.10	Закрепление отсутствует
2861	334977.99	1281628.91	Геодезический метод	0.10	Закрепление отсутствует
3. Сведения о характерных точках части (частей) границы объекта					
Обозначение характерных точек части границы	Координаты, м		Метод определения координат характерной точки	Средняя квадратическая погрешность положения характерной точки (Mt), м	Описание обозначения точки на местности (при наличии)
	X	Y			
1	2	3	4	5	6
-	-	-	-	-	-

Раздел 3

Сведения о местоположении измененных (уточненных) границ объекта

1. Система координат -

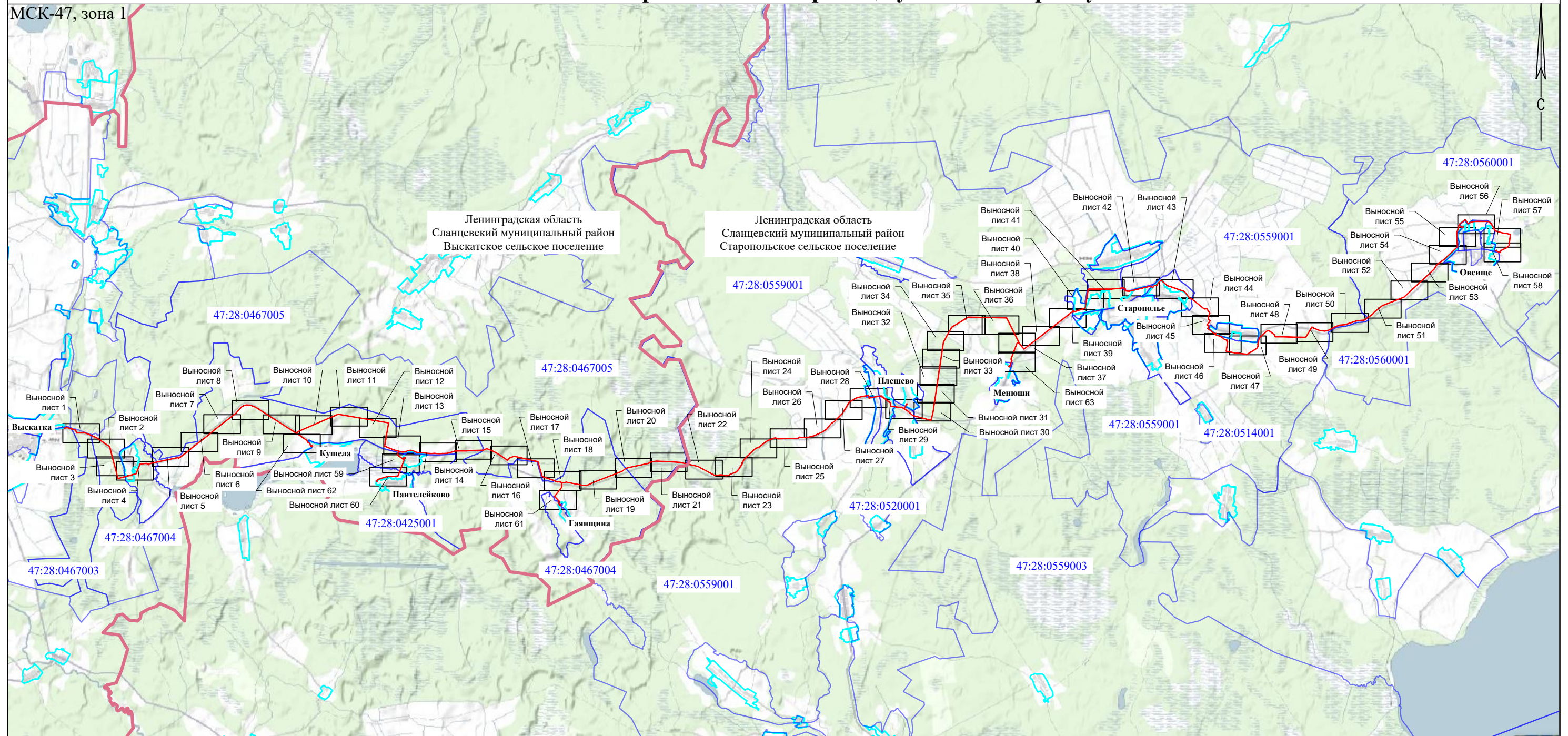
2. Сведения о характерных точках границ объекта

Обозначение характерных точек границ	Существующие координаты, м		Измененные (уточненные) координаты, м		Метод определения координат характерной точки	Средняя квадратическая погрешность положения характерной точки (M _t), м	Описание обозначения точки на местности (при наличии)
	X	Y	X	Y			
1	2	3	4	5	6	7	8
-	-	-	-	-	-	-	

3. Сведения о характерных точках части (частей) границы объекта

Обозначение характерных точек части границы	Существующие координаты, м		Измененные (уточненные) координаты, м		Метод определения координат характерной точки	Средняя квадратическая погрешность положения характерной точки (M _t), м	Описание обозначения точки на местности (при наличии)
	X	Y	X	Y			
1	2	3	4	5	6	7	8
-	-	-	-	-	-	-	

Схема расположения границ публичного сервитута



Масштаб 1:85 000

Условные обозначения

- - Проектные границы публичного сервитута
- - Граница муниципального образования
- - Граница населенного пункта
- - Граница кадастрового квартала
- 47:06:0642001 - Номер кадастрового квартала
- Ленинградская область,
Сланцевский муниципальный район,
Высكاتское сельское поселение - Наименование муниципального образования

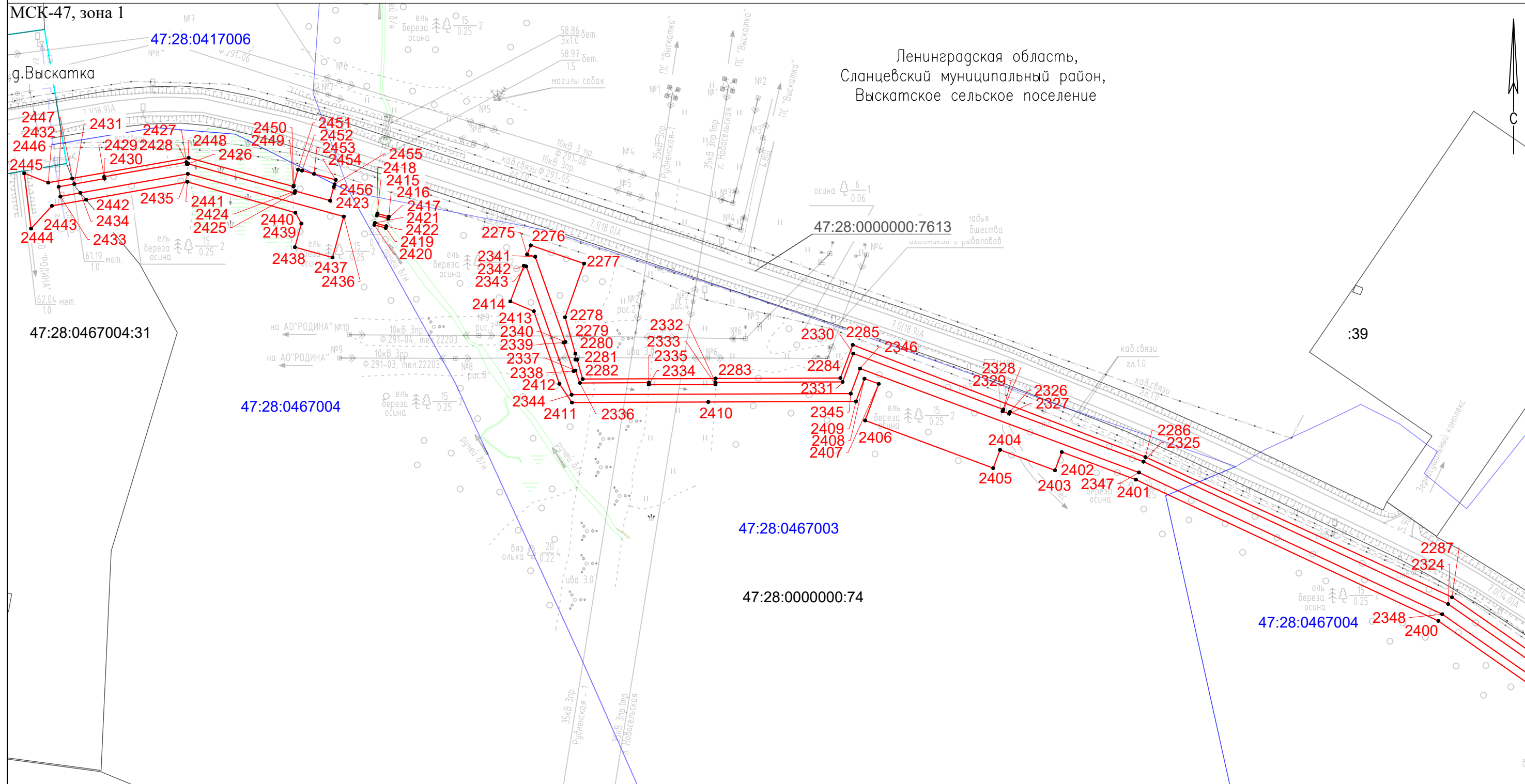
Схема расположения границ публичного сервитута

Выносной лист 1

МСК-47, зона 1

д. Выскатка

Ленинградская область,
Сланцевский муниципальный район,
Выскатское сельское поселение



Условные обозначения

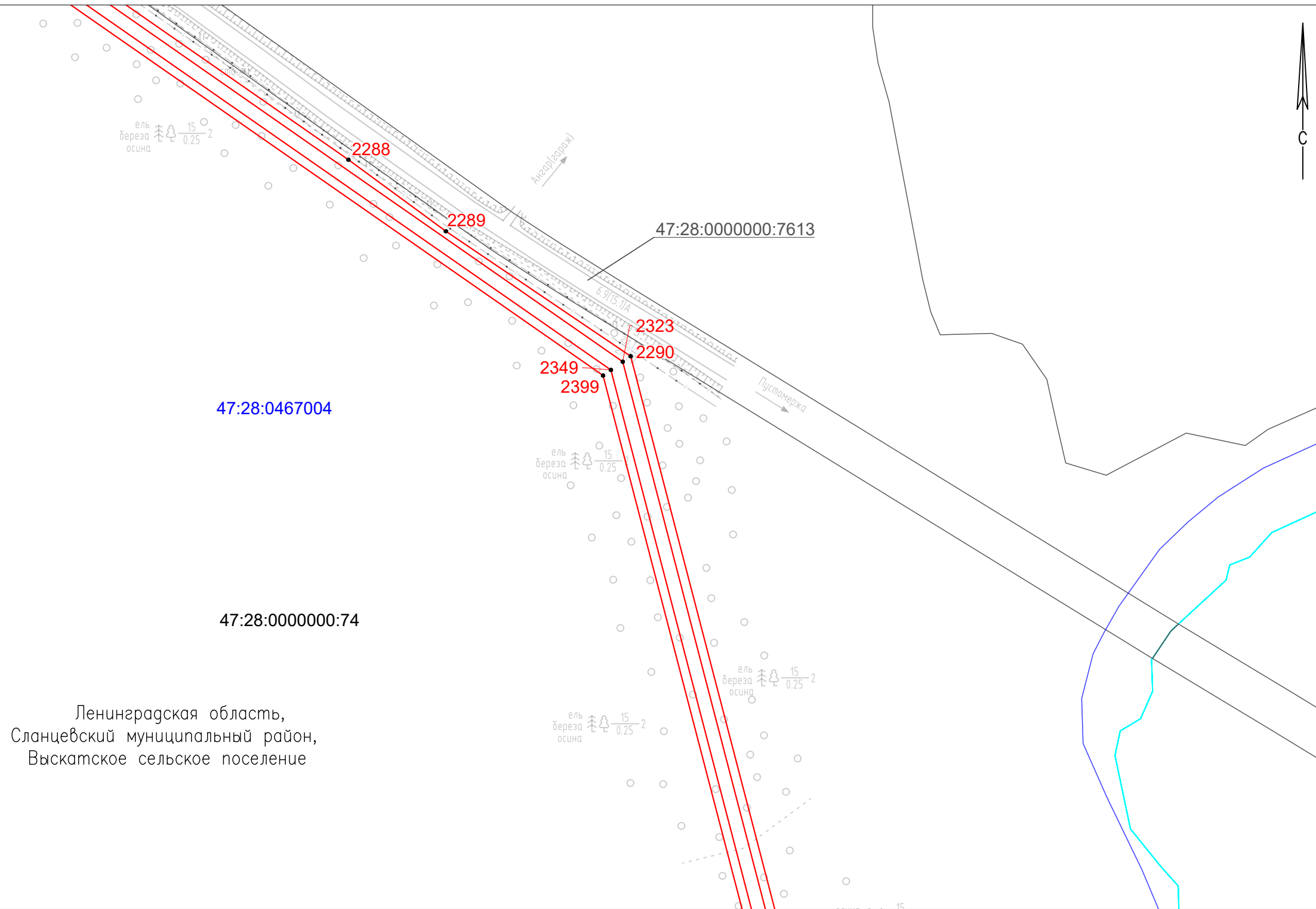
Масштаб 1:2000

- | | | |
|---|--|---|
| ● - Характерная точка границы, сведения о которой позволяют однозначно определить ее положение на местности | — - Часть границы, сведения ЕГРН о которой позволяют однозначно определить ее положение на местности | 1 - Обозначение новой характерной точки |
| — - Проектные границы публичного сервитута | — - Граница населенного пункта | — - Граница кадастрового квартала |
| | — - Наименование муниципального образования | 47:06:0642001 - Номер кадастрового квартала |
| | | :318 - Кадастровый номер земельного участка |

Схема расположения границ публичного сервитута

Выносной лист 2

МСК-47, зона 1



Ленинградская область,
Сланцевский муниципальный район,
Высكاتское сельское поселение

Масштаб 1:2000

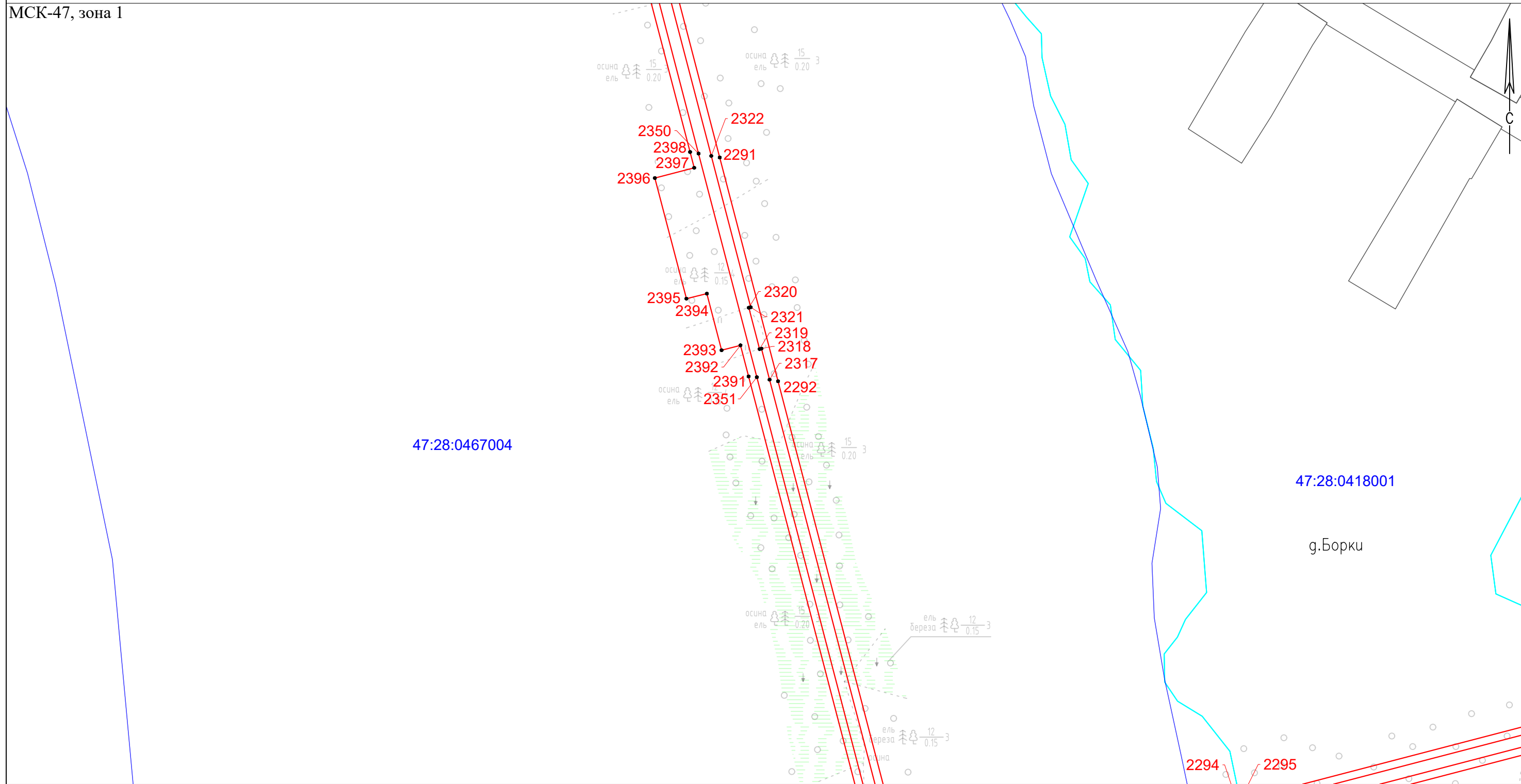
Условные обозначения

- | | | |
|---|--|---|
| ● - Характерная точка границы, сведения о которой позволяют однозначно определить ее положение на местности | — - Часть границы, сведения ЕГРН о которой позволяют однозначно определить ее положение на местности | 1 - Обозначение новой характерной точки |
| — - Проектные границы публичного сервитута | — - Граница населенного пункта | — - Граница кадастрового квартала |
| Ленинградская область,
Сланцевский муниципальный район,
Высكاتское сельское поселение | — - Наименование муниципального образования | 47:06:0642001 - Номер кадастрового квартала |
| | | :318 - Кадастровый номер земельного участка |

Схема расположения границ публичного сервитута

Выносной лист 3

МСК-47, зона 1



47:28:0467004

47:28:0418001

г.Борки

Масштаб 1:2000

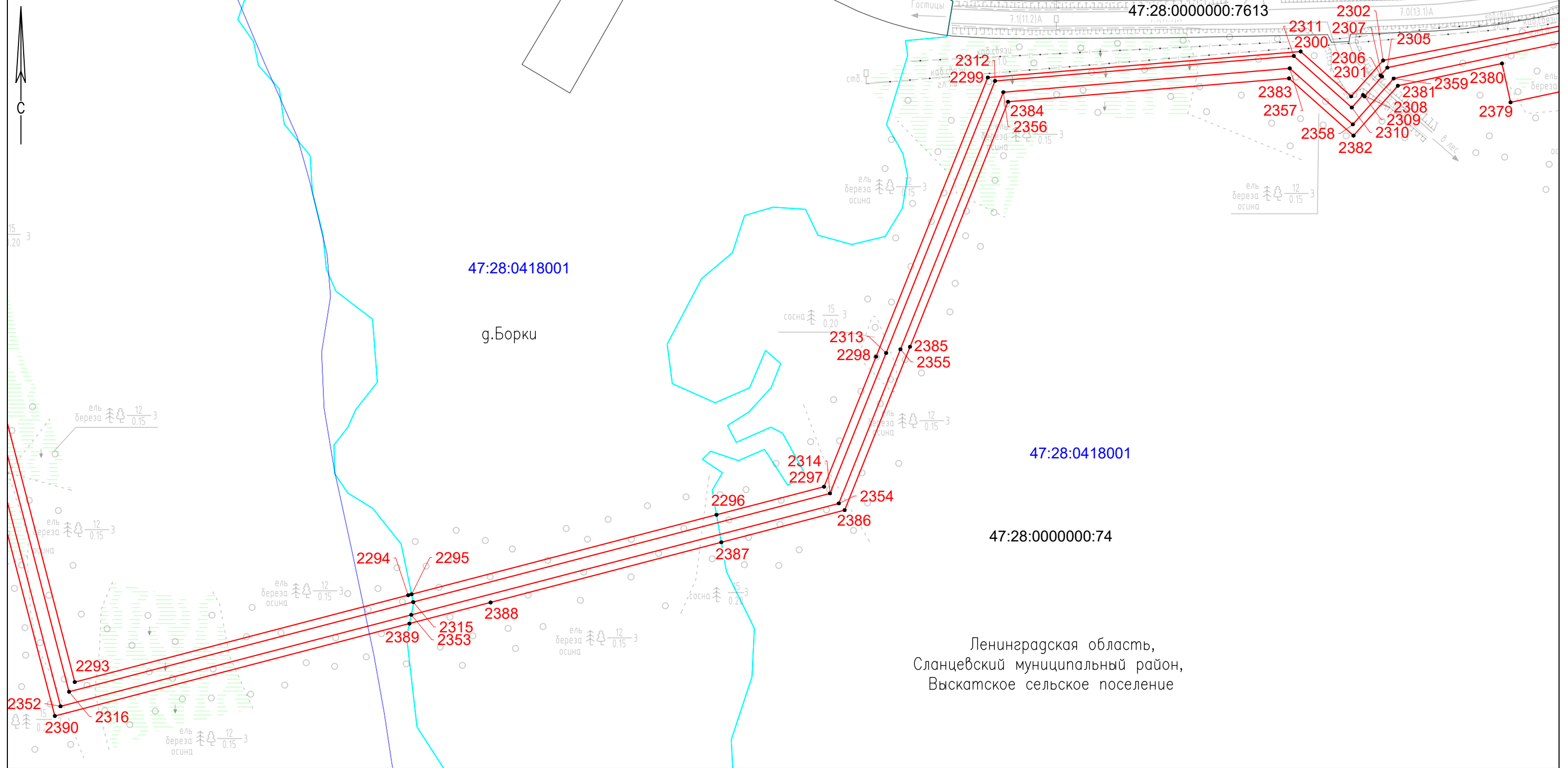
Условные обозначения

- | | | |
|---|--|---|
| ● - Характерная точка границы, сведения о которой позволяют однозначно определить ее положение на местности | — - Часть границы, сведения ЕГРН о которой позволяют однозначно определить ее положение на местности | 1 - Обозначение новой характерной точки |
| — - Проектные границы публичного сервитута | — - Граница населенного пункта | — - Граница кадастрового квартала |
| | Ленинградская область,
Сланцевский муниципальный район,
Высكاتское сельское поселение | 47:06:0642001 - Номер кадастрового квартала |
| | Наименование муниципального образования | :318 - Кадастровый номер земельного участка |

Схема расположения границ публичного сервитута

Выносной лист 4

МСК-47, зона 1



Ленинградская область,
Сланцевский муниципальный район,
Высكاتское сельское поселение

Масштаб 1:2000

Условные обозначения

- | | | | | | | |
|-----|---|---|--|---------------|---|--------------------------------------|
| ● - | Характерная точка границы, сведения о которой позволяют однозначно определить ее положение на местности | — | Часть границы, сведения ЕГРН о которой позволяют однозначно определить ее положение на местности | 1 | - | Обозначение новой характерной точки |
| — | Проектные границы публичного сервитута | — | Граница населенного пункта | 47:06:0642001 | - | Номер кадастрового квартала |
| | | — | Наименование муниципального образования | :318 | - | Кадастровый номер земельного участка |

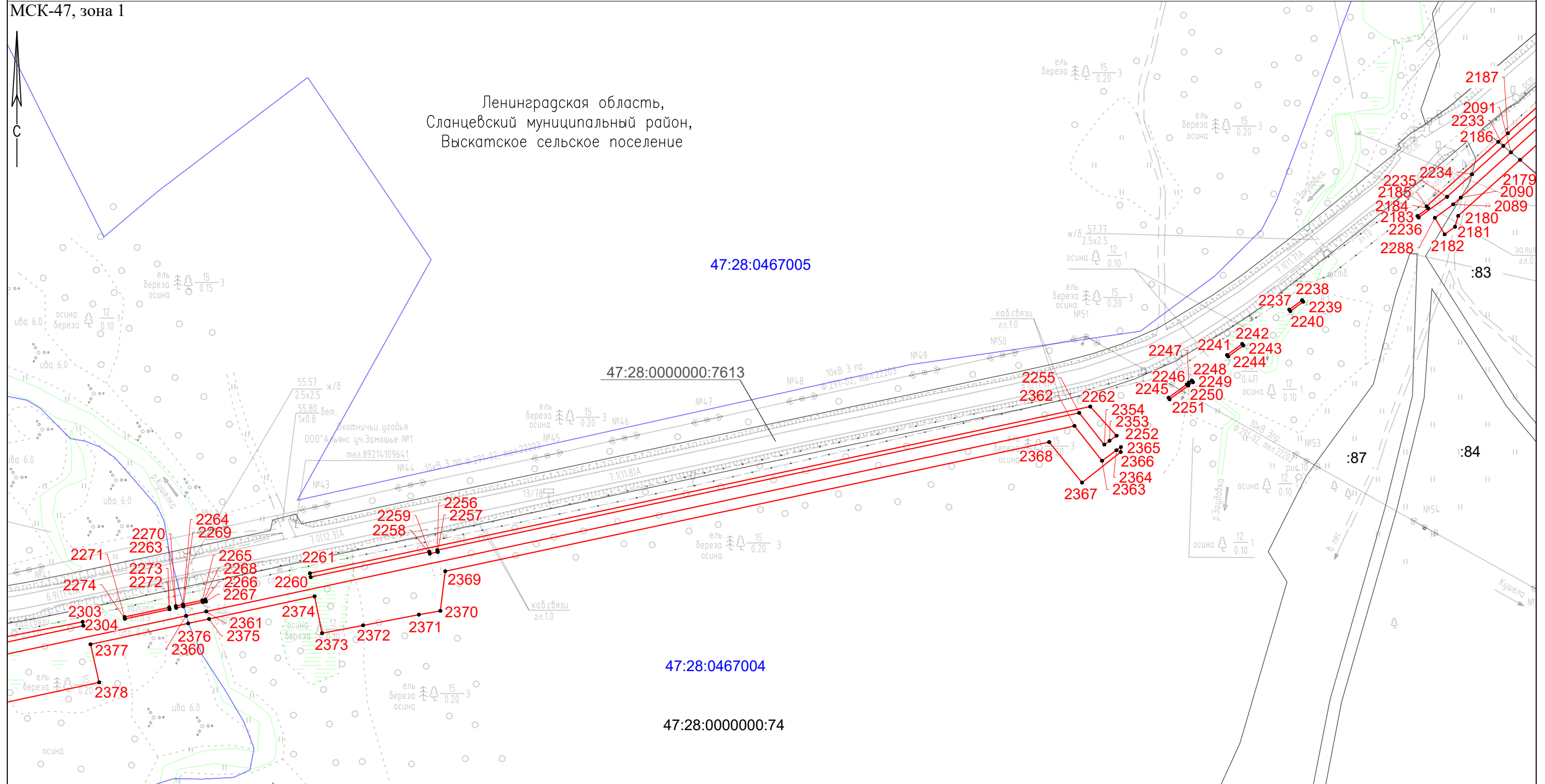
Ленинградская область,
Сланцевский муниципальный район,
Высكاتское сельское поселение

Схема расположения границ публичного сервитута

Выносной лист 5

МСК-47, зона 1

Ленинградская область,
Сланцевский муниципальный район,
Выскатское сельское поселение



Масштаб 1:2000

Условные обозначения

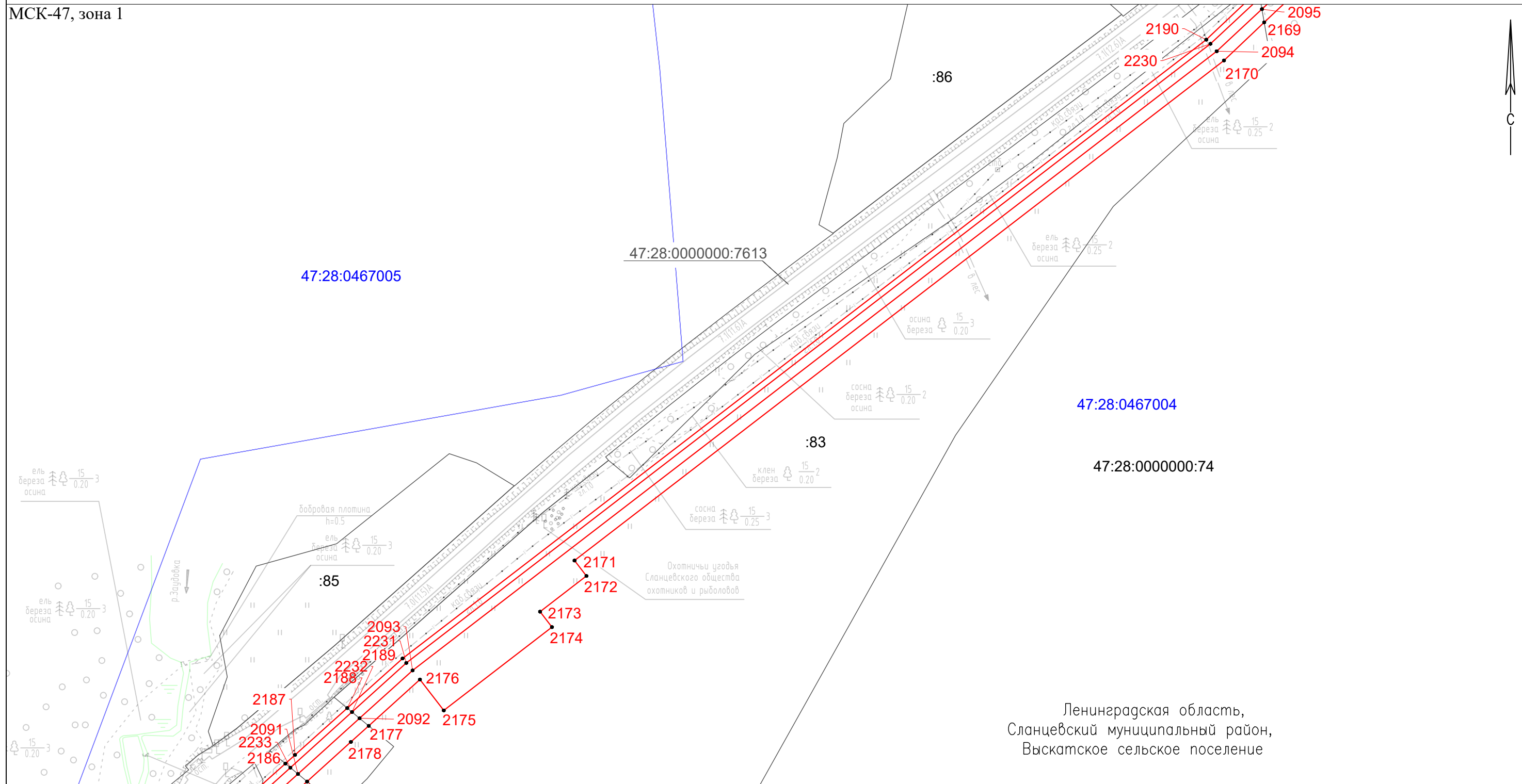
- | | | |
|---|--|---|
| ● - Характерная точка границы, сведения о которой позволяют однозначно определить ее положение на местности | — - Часть границы, сведения ЕГРН о которой позволяют однозначно определить ее положение на местности | 1 - Обозначение новой характерной точки |
| — - Проектные границы публичного сервитута | — - Граница населенного пункта | — - Граница кадастрового квартала |
| | — - Наименование муниципального образования | 47:06:0642001 - Номер кадастрового квартала |
| | | :318 - Кадастровый номер земельного участка |

Ленинградская область,
Сланцевский муниципальный район,
Выскатское сельское поселение

Схема расположения границ публичного сервитута

Выносной лист 6

МСК-47, зона 1



Ленинградская область,
Сланцевский муниципальный район,
Выскацкое сельское поселение

Масштаб 1:2000

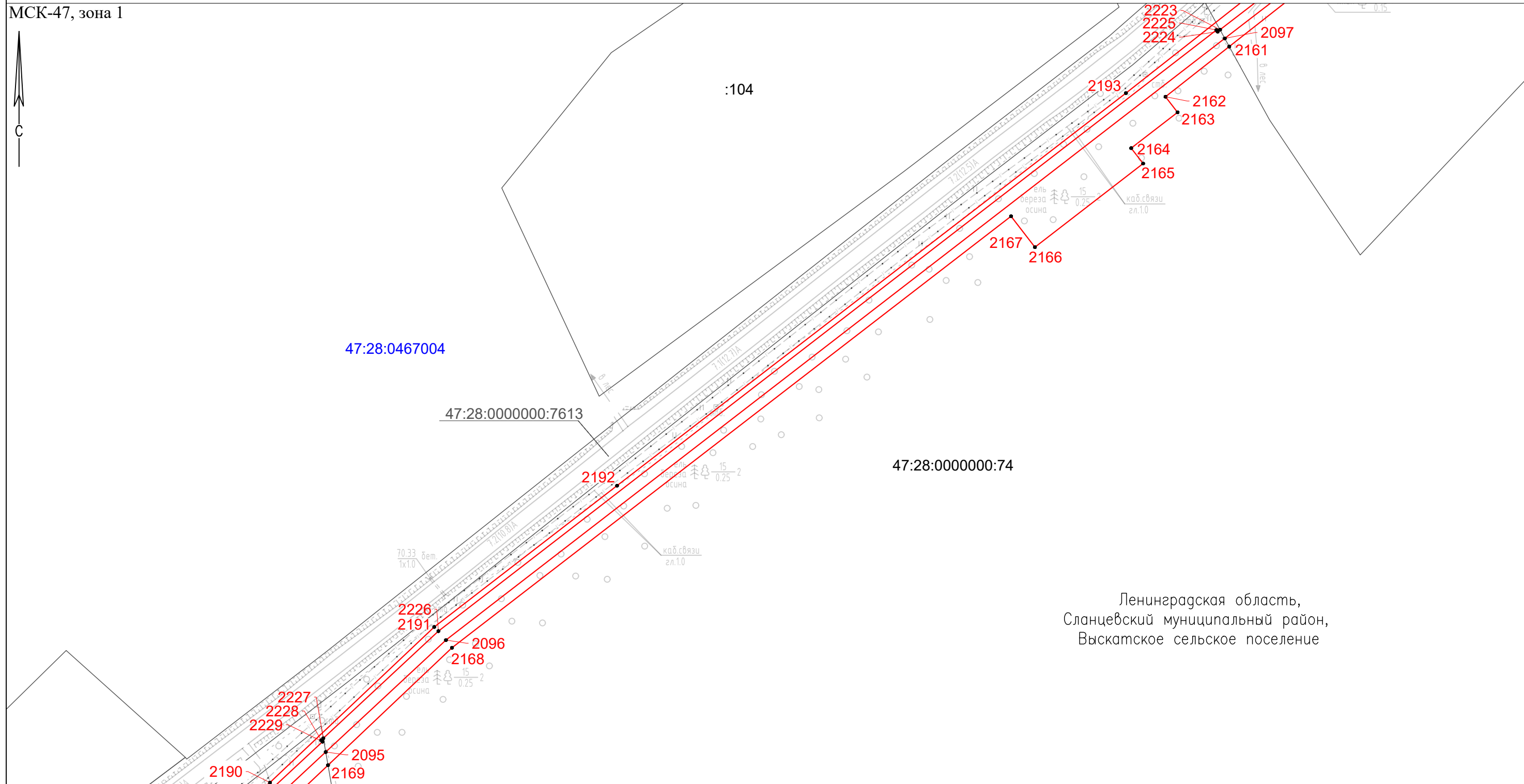
Условные обозначения

- | | | |
|---|--|---|
| ● - Характерная точка границы, сведения о которой позволяют однозначно определить ее положение на местности | — - Часть границы, сведения ЕГРН о которой позволяют однозначно определить ее положение на местности | 1 - Обозначение новой характерной точки |
| — - Проектные границы публичного сервитута | — - Граница населенного пункта | — - Граница кадастрового квартала |
| | Ленинградская область,
Сланцевский муниципальный район,
Выскацкое сельское поселение | 47:06:0642001 - Номер кадастрового квартала |
| | Наименование муниципального образования | :318 - Кадастровый номер земельного участка |

Схема расположения границ публичного сервитута

Выносной лист 7

МСК-47, зона 1



Ленинградская область,
Сланцевский муниципальный район,
Выскатское сельское поселение

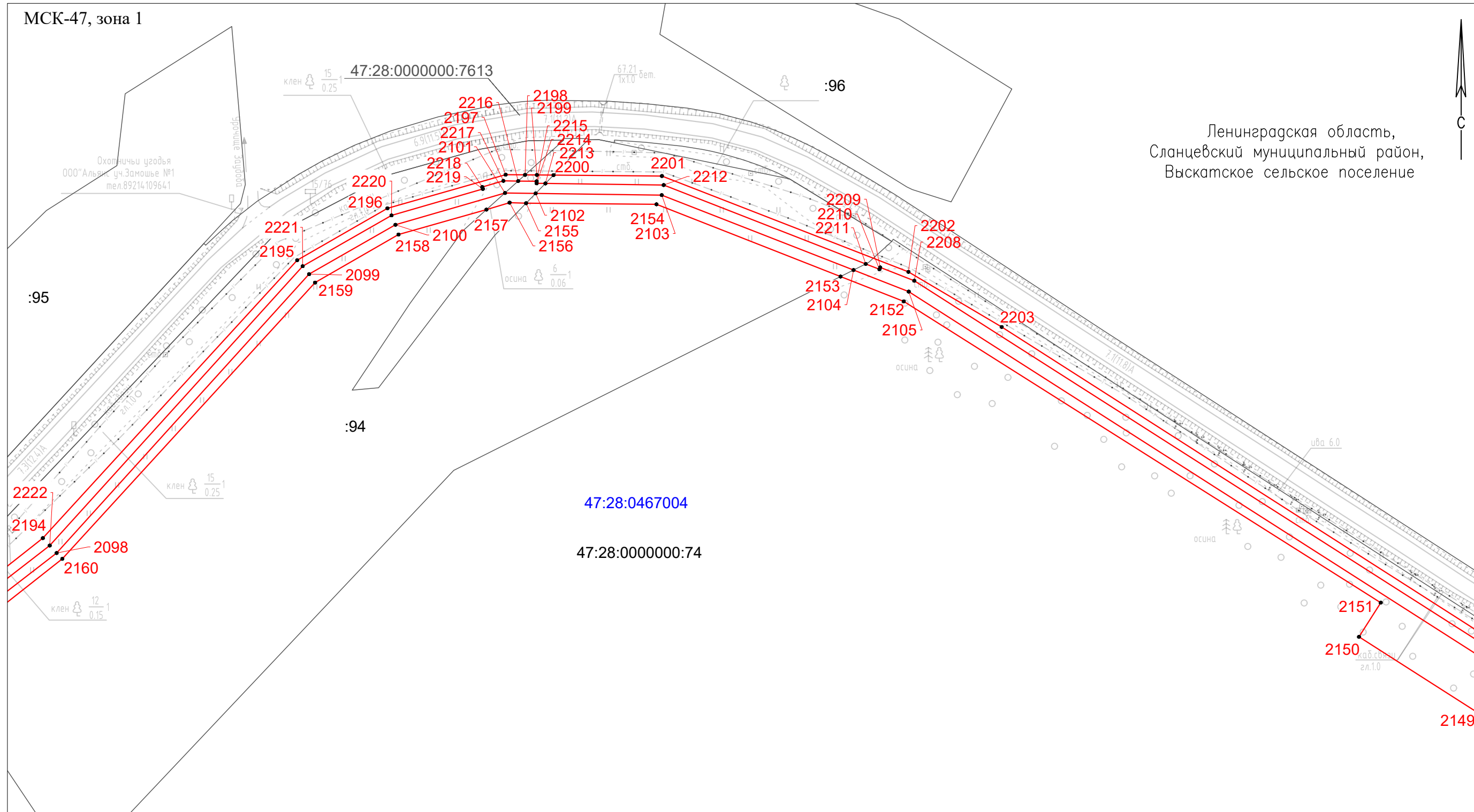
Условные обозначения

Масштаб 1:2000

- | | | |
|---|--|---|
| ● - Характерная точка границы, сведения о которой позволяют однозначно определить ее положение на местности | — - Часть границы, сведения ЕГРН о которой позволяют однозначно определить ее положение на местности | 1 - Обозначение новой характерной точки |
| — - Проектные границы публичного сервитута | — - Граница населенного пункта | — - Граница кадастрового квартала |
| | Ленинградская область,
Сланцевский муниципальный район,
Выскатское сельское поселение | 47:06:0642001 - Номер кадастрового квартала |
| | Наименование муниципального образования | :318 - Кадастровый номер земельного участка |

Схема расположения границ публичного сервитута

Выносной лист 8



Ленинградская область,
Сланцевский муниципальный район,
Высكاتское сельское поселение

Масштаб 1:2000

Условные обозначения


- | | | | | | | | | |
|---|---|---|---|---|--|---------------|---|--------------------------------------|
| ● | - | Характерная точка границы, сведения о которой позволяют однозначно определить ее положение на местности | — | - | Часть границы, сведения ЕГРН о которой позволяют однозначно определить ее положение на местности | 1 | - | Обозначение новой характерной точки |
| — | - | Проектные границы публичного сервитута | — | - | Граница населенного пункта | 47:06:0642001 | - | Номер кадастрового квартала |
| | - | | — | - | Наименование муниципального образования | :318 | - | Кадастровый номер земельного участка |

Ленинградская область,
Сланцевский муниципальный район,
Высكاتское сельское поселение

Схема расположения границ публичного сервитута

Выносной лист 9
МСК-47, зона 1

Ленинградская область,
Сланцевский муниципальный район,
Высكاتское сельское поселение



Масштаб 1:2000

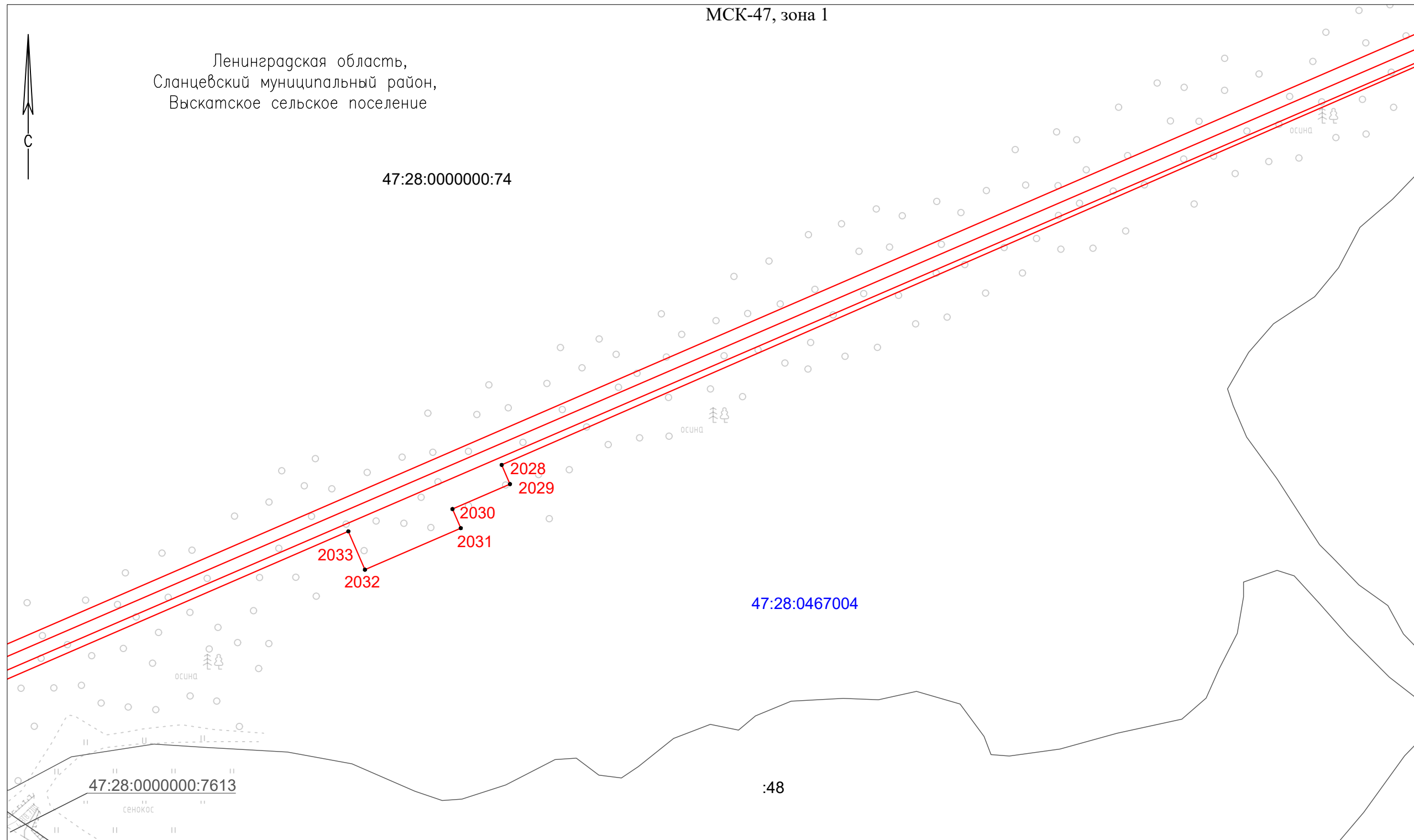
Условные обозначения

- | | | |
|---|---|---|
| ● - Характерная точка границы, сведения о которой позволяют однозначно определить ее положение на местности | — - Часть границы, сведения ЕГРН о которой позволяют однозначно определить ее положение на местности | 1 - Обозначение новой характерной точки |
| — - Проектные границы публичного сервитута | — - Граница населенного пункта | — - Граница кадастрового квартала |
| | Ленинградская область,
Сланцевский муниципальный район,
Высكاتское сельское поселение - Наименование муниципального образования | 47:06:0642001 - Номер кадастрового квартала |
| | | :318 - Кадастровый номер земельного участка |

Схема расположения границ публичного сервитута

Выносной лист 10
МСК-47, зона 1

Ленинградская область,
Сланцевский муниципальный район,
Выскатское сельское поселение



Масштаб 1:2000

Условные обозначения


- | | | |
|---|---|---|
| ● - Характерная точка границы, сведения о которой позволяют однозначно определить ее положение на местности | — - Часть границы, сведения ЕГРН о которой позволяют однозначно определить ее положение на местности | 1 - Обозначение новой характерной точки |
| — - Проектные границы публичного сервитута | — - Граница населенного пункта | — - Граница кадастрового квартала |
| | Ленинградская область,
Сланцевский муниципальный район,
Выскатское сельское поселение - Наименование муниципального образования | 47:06:0642001 - Номер кадастрового квартала |
| | | :318 - Кадастровый номер земельного участка |

Схема расположения границ публичного сервитута

Выносной лист 11

МСК-47, зона 1

Ленинградская область,
Сланцевский муниципальный район,
Высكاتское сельское поселение



Условные обозначения

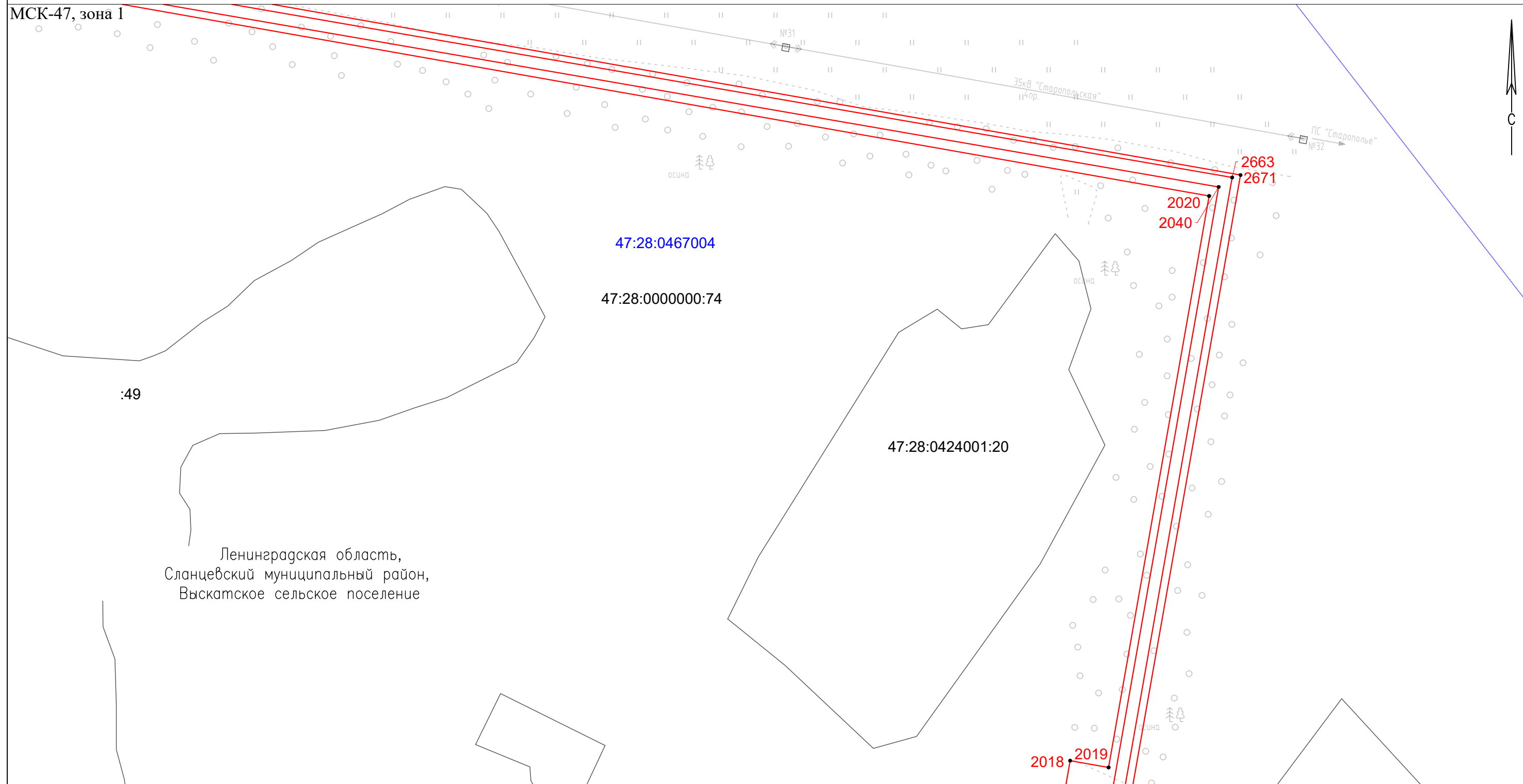
Масштаб 1:2000

- | | | |
|---|--|---|
| ● - Характерная точка границы, сведения о которой позволяют однозначно определить ее положение на местности | — - Часть границы, сведения ЕГРН о которой позволяют однозначно определить ее положение на местности | 1 - Обозначение новой характерной точки |
| — - Проектные границы публичного сервитута | — - Граница населенного пункта | — - Граница кадастрового квартала |
| Ленинградская область,
Сланцевский муниципальный район,
Высكاتское сельское поселение | — - Наименование муниципального образования | 47:06:0642001 - Номер кадастрового квартала |
| | | :318 - Кадастровый номер земельного участка |

Схема расположения границ публичного сервитута

Выносной лист 12

МСК-47, зона 1



:49

Ленинградская область,
Сланцевский муниципальный район,
Выскадское сельское поселение

47:28:0467004

47:28:0000000:74

47:28:0424001:20

Масштаб 1:2000

Условные обозначения

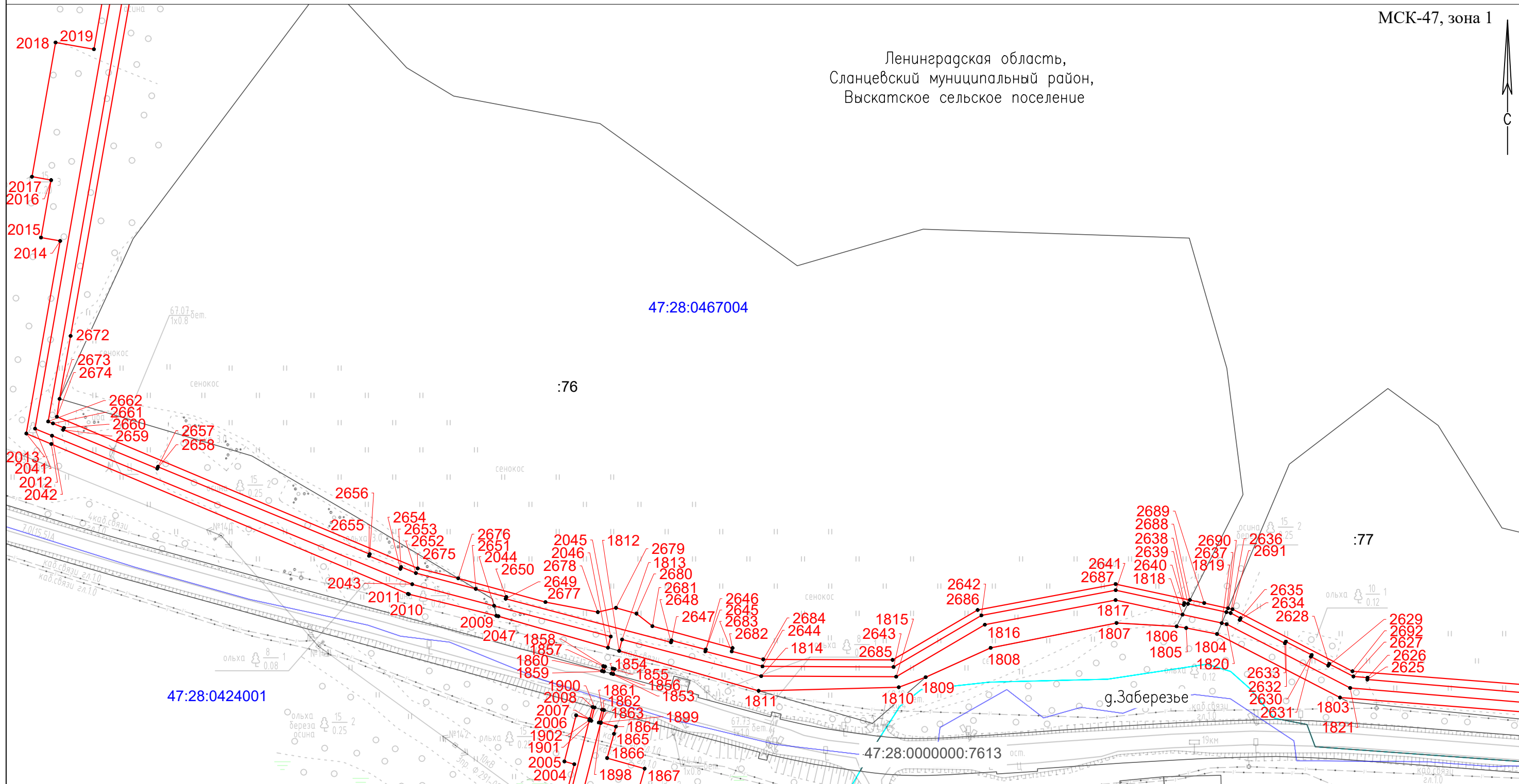
- | | | |
|---|--|---|
| ● - Характерная точка границы, сведения о которой позволяют однозначно определить ее положение на местности | — - Часть границы, сведения ЕГРН о которой позволяют однозначно определить ее положение на местности | 1 - Обозначение новой характерной точки |
| — - Проектные границы публичного сервитута | — - Граница населенного пункта | — - Граница кадастрового квартала |
| Ленинградская область,
Сланцевский муниципальный район,
Выскадское сельское поселение | — - Наименование муниципального образования | 47:06:0642001 - Номер кадастрового квартала |
| | | :318 - Кадастровый номер земельного участка |

Схема расположения границ публичного сервитута

Выносной лист 13

МСК-47, зона 1

Ленинградская область,
Сланцевский муниципальный район,
Выскатское сельское поселение



Масштаб 1:2000

Условные обозначения

- | | | |
|---|--|---|
| ● - Характерная точка границы, сведения о которой позволяют однозначно определить ее положение на местности | — - Часть границы, сведения ЕГРН о которой позволяют однозначно определить ее положение на местности | 1 - Обозначение новой характерной точки |
| — - Проектные границы публичного сервитута | — - Граница населенного пункта | — - Граница кадастрового квартала |
| | — - Наименование муниципального образования | 47:06:0642001 - Номер кадастрового квартала |
| | | :318 - Кадастровый номер земельного участка |

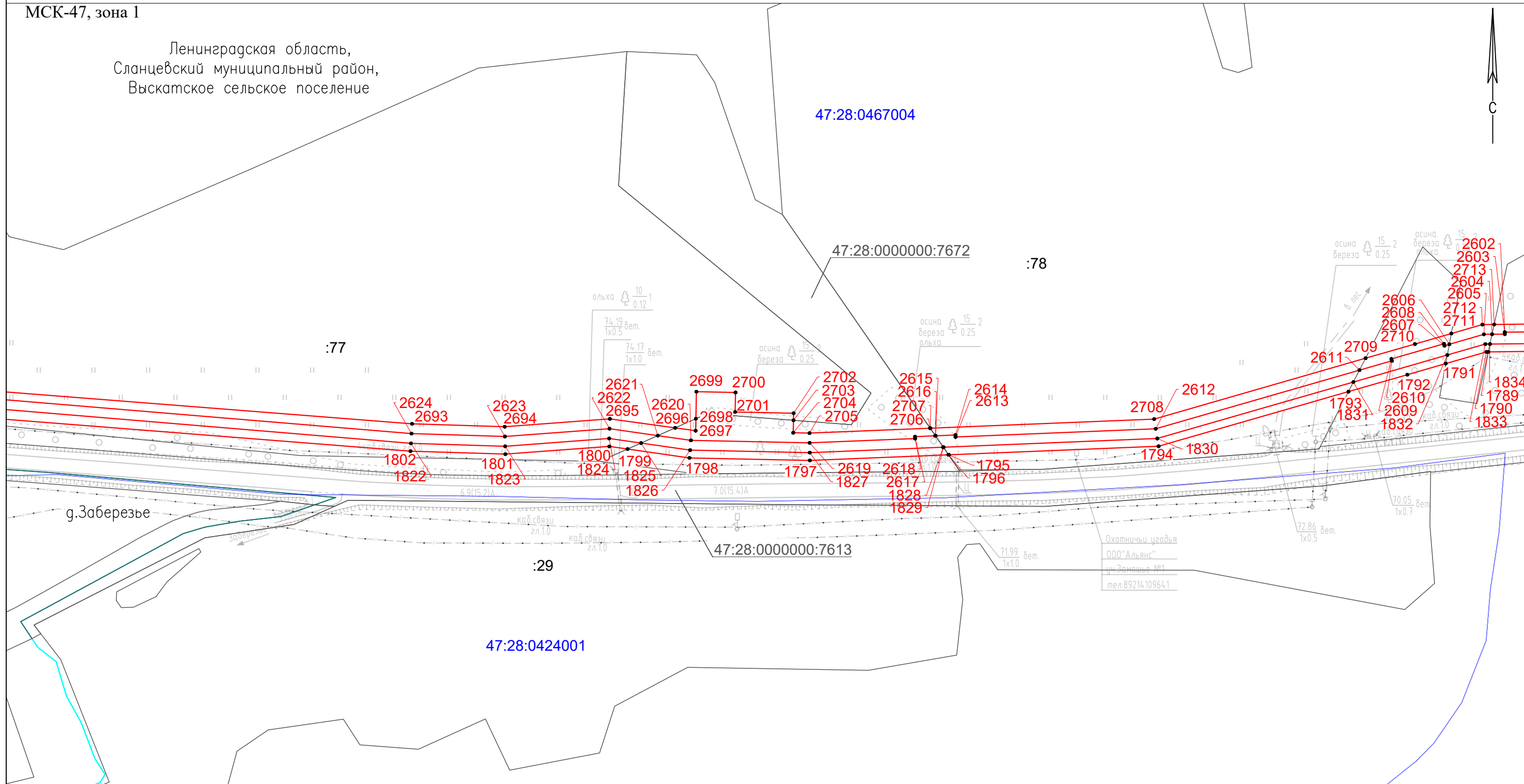
Ленинградская область,
Сланцевский муниципальный район,
Выскатское сельское поселение

Схема расположения границ публичного сервитута

Выносной лист 14

МСК-47, зона 1

Ленинградская область,
Сланцевский муниципальный район,
Выскатское сельское поселение



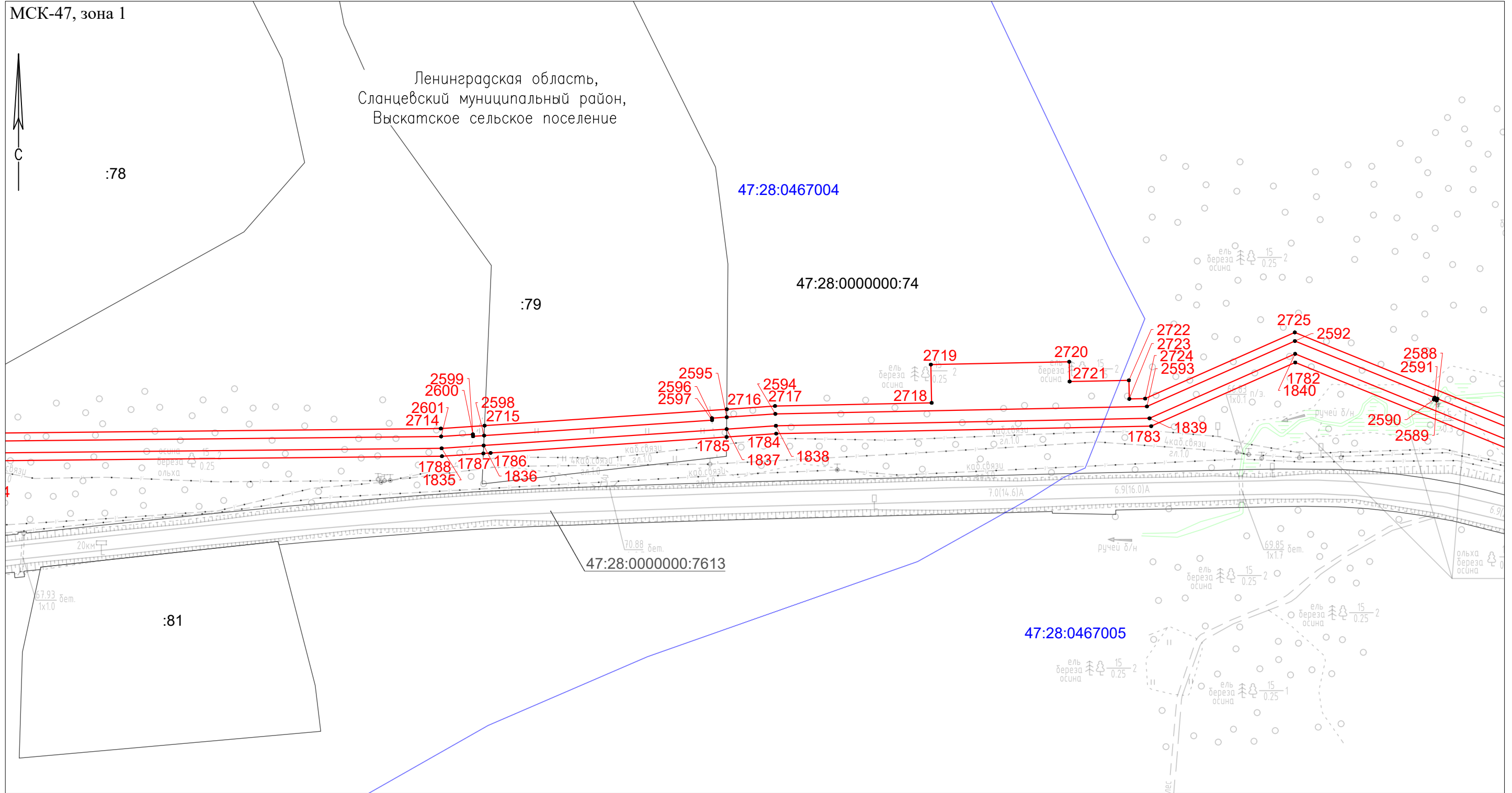
Масштаб 1:2000

Условные обозначения

- | | | |
|---|--|---|
| ● - Характерная точка границы, сведения о которой позволяют однозначно определить ее положение на местности | — - Часть границы, сведения ЕГРН о которой позволяют однозначно определить ее положение на местности | 1 - Обозначение новой характерной точки |
| — - Проектные границы публичного сервитута | — - Граница населенного пункта | — - Граница кадастрового квартала |
| Ленинградская область,
Сланцевский муниципальный район,
Выскатское сельское поселение | — - Наименование муниципального образования | 47:06:0642001 - Номер кадастрового квартала |
| | | :318 - Кадастровый номер земельного участка |

Схема расположения границ публичного сервитута

Выносной лист 15



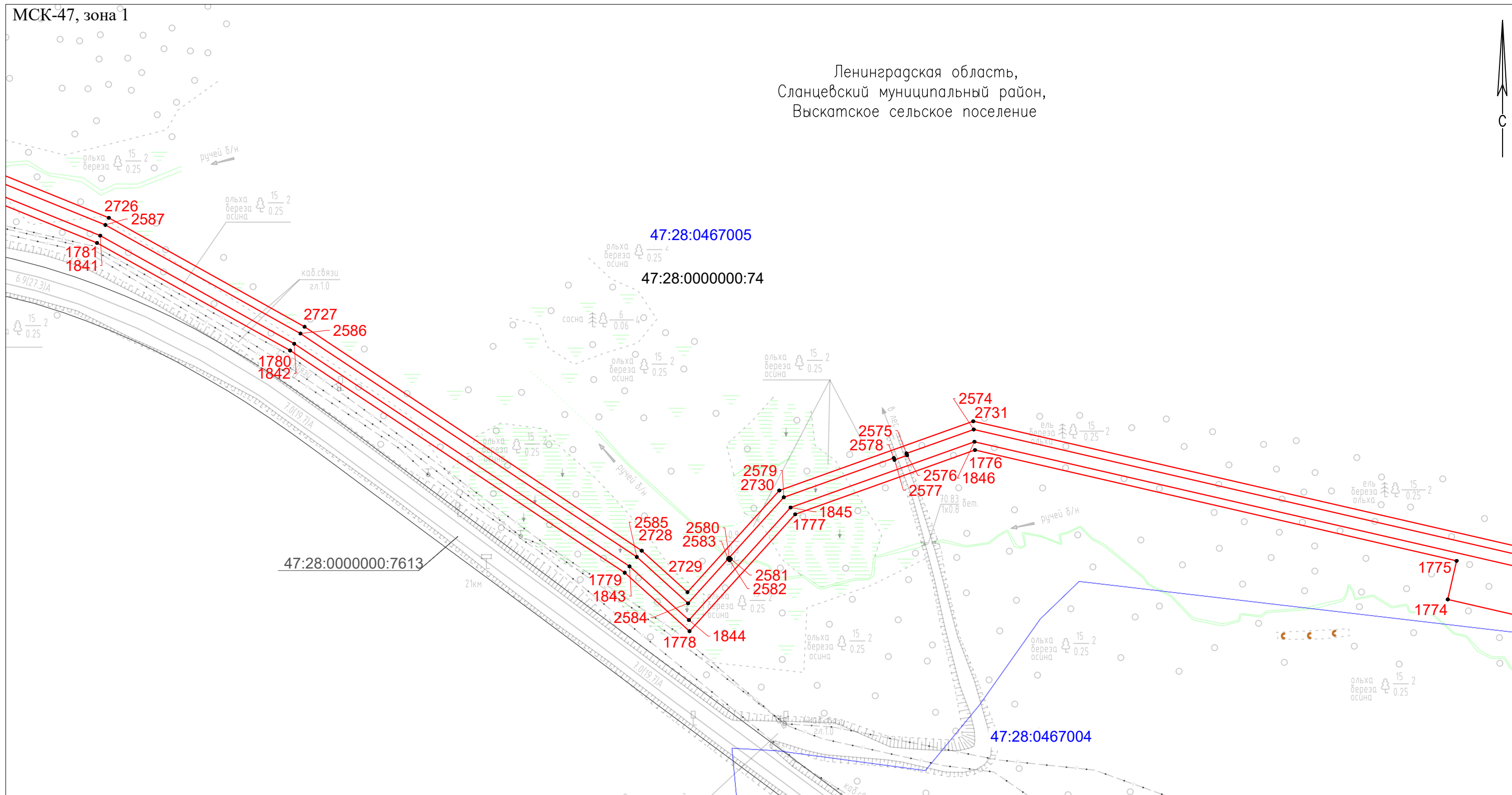
Масштаб 1:2000

Условные обозначения

- | | | | | | | |
|-----|---|---|--|---------------|---|--------------------------------------|
| ● - | Характерная точка границы, сведения о которой позволяют однозначно определить ее положение на местности | — | Часть границы, сведения ЕГРН о которой позволяют однозначно определить ее положение на местности | 1 | - | Обозначение новой характерной точки |
| — | Проектные границы публичного сервитута | — | Граница населенного пункта | 47:06:0642001 | - | Номер кадастрового квартала |
| | | Ленинградская область,
Сланцевский муниципальный район,
Выскатское сельское поселение | - | :318 | - | Кадастровый номер земельного участка |

Схема расположения границ публичного сервитута

Выносной лист 16



Масштаб 1:2000

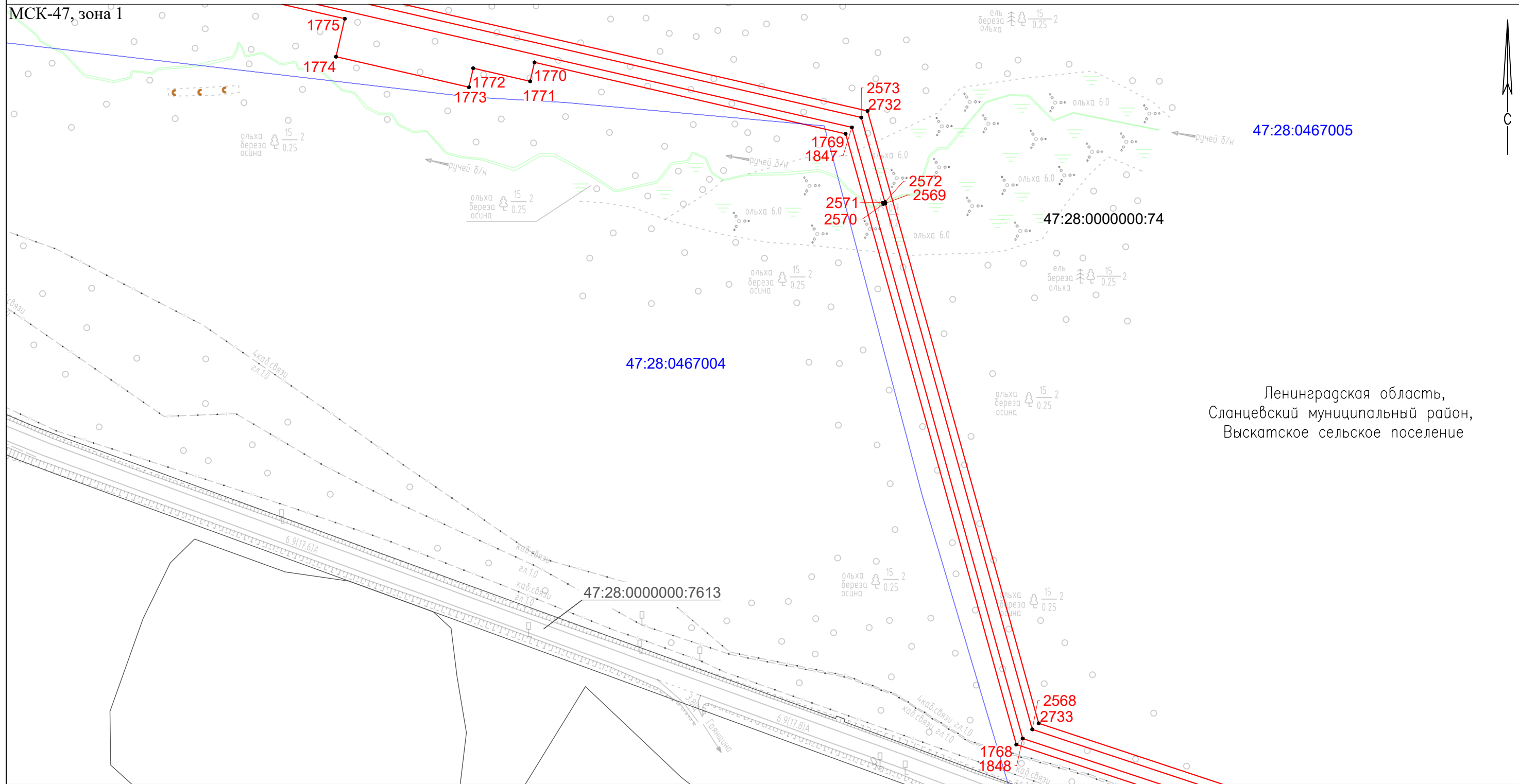
Условные обозначения

- | | | | | | | | | |
|---|---|---|---|---|--|---------------|---|--------------------------------------|
| ● | - | Характерная точка границы, сведения о которой позволяют однозначно определить ее положение на местности | — | - | Часть границы, сведения ЕГРН о которой позволяют однозначно определить ее положение на местности | 1 | - | Обозначение новой характерной точки |
| — | - | Проектные границы публичного сервитута | — | - | Граница населенного пункта | 47:06:0642001 | - | Номер кадастрового квартала |
| | | | Ленинградская область,
Сланцевский муниципальный район,
Высكاتское сельское поселение | - | Наименование муниципального образования | :318 | - | Кадастровый номер земельного участка |

Схема расположения границ публичного сервитута

Выносной лист 17

МСК-47, зона 1



Ленинградская область,
Сланцевский муниципальный район,
Высكاتское сельское поселение

Масштаб 1:2000

Условные обозначения

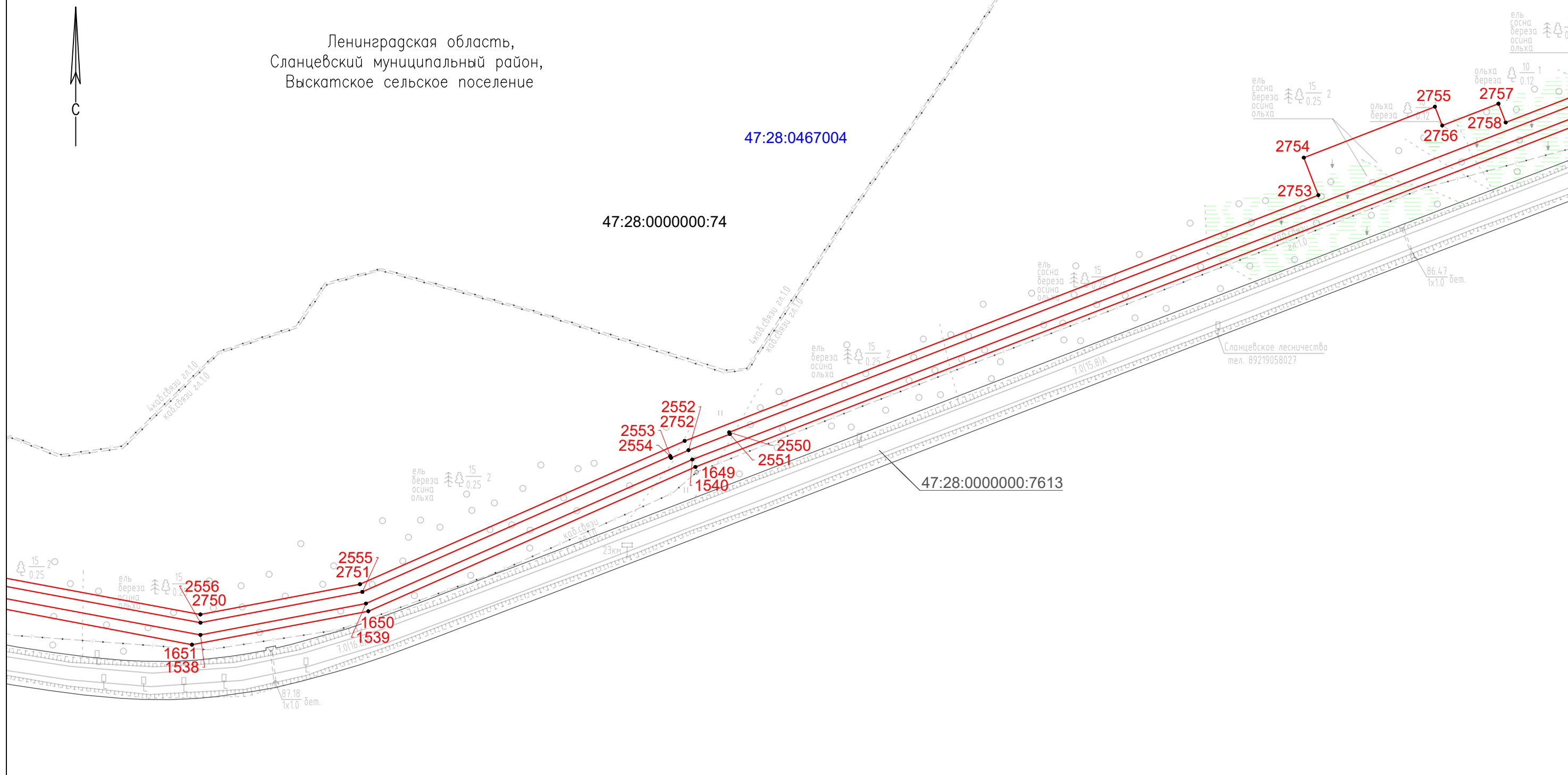
- | | | | | | | |
|-----|---|---|--|---------------|---|--------------------------------------|
| ● - | Характерная точка границы, сведения о которой позволяют однозначно определить ее положение на местности | — | Часть границы, сведения ЕГРН о которой позволяют однозначно определить ее положение на местности | 1 | - | Обозначение новой характерной точки |
| — | Проектные границы публичного сервитута | — | Граница населенного пункта | 47:06:0642001 | - | Номер кадастрового квартала |
| | | Ленинградская область,
Сланцевский муниципальный район,
Высكاتское сельское поселение | - | :318 | - | Кадастровый номер земельного участка |

Схема расположения границ публичного сервитута

Выносной лист 19

МСК-47, зона 1

Ленинградская область,
Сланцевский муниципальный район,
Выскатское сельское поселение



Условные обозначения

Масштаб 1:2000

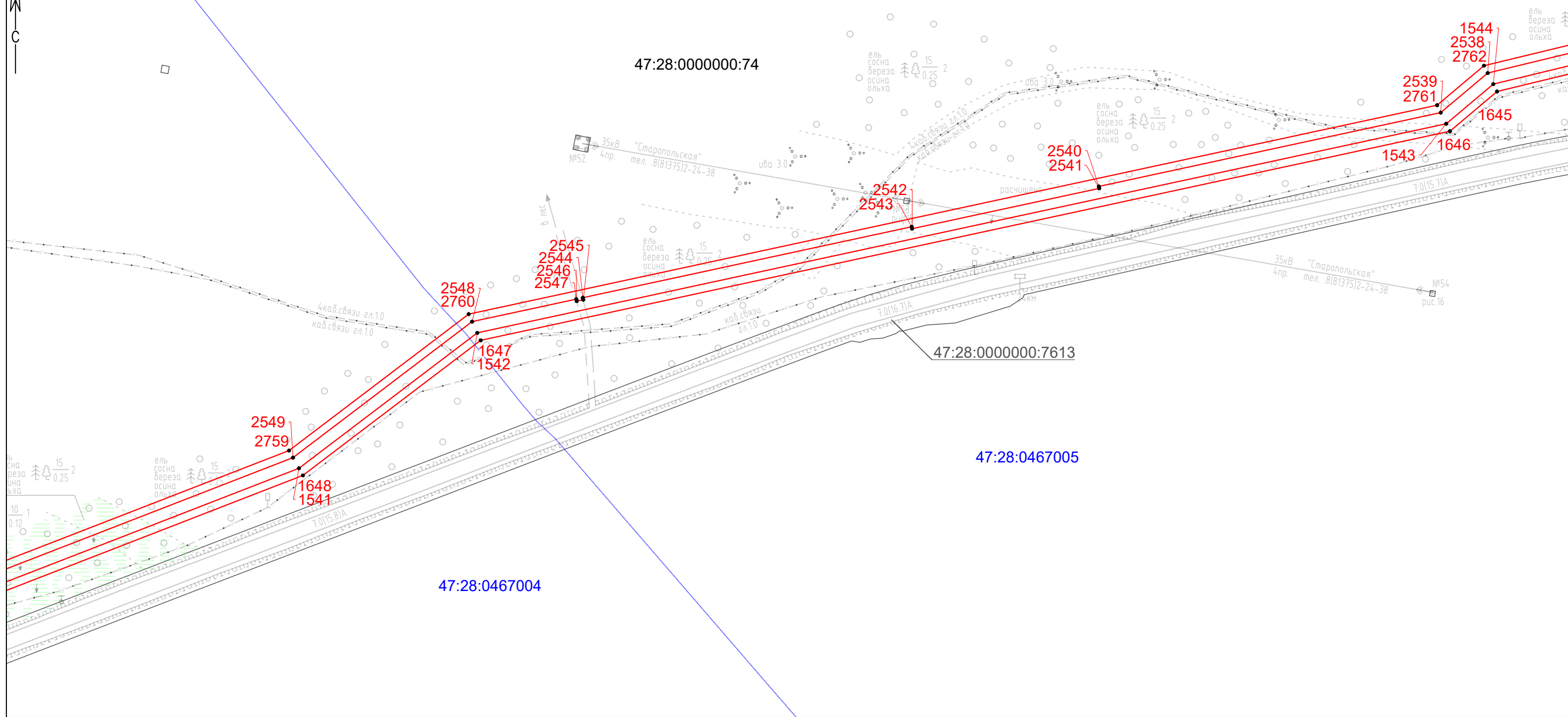
- | | | |
|---|--|---|
| ● - Характерная точка границы, сведения о которой позволяют однозначно определить ее положение на местности | — - Часть границы, сведения ЕГРН о которой позволяют однозначно определить ее положение на местности | 1 - Обозначение новой характерной точки |
| — - Проектные границы публичного сервитута | — - Граница населенного пункта | — - Граница кадастрового квартала |
| | Ленинградская область,
Сланцевский муниципальный район,
Выскатское сельское поселение | 47:06:0642001 - Номер кадастрового квартала |
| | | :318 - Кадастровый номер земельного участка |

Схема расположения границ публичного сервитута

Выносной лист 20

МСК-47, зона 1

Ленинградская область,
Сланцевский муниципальный район,
Выскатское сельское поселение



Масштаб 1:2000

Условные обозначения

- | | | |
|---|--|---|
| ● - Характерная точка границы, сведения о которой позволяют однозначно определить ее положение на местности | — - Часть границы, сведения ЕГРН о которой позволяют однозначно определить ее положение на местности | 1 - Обозначение новой характерной точки |
| — - Проектные границы публичного сервитута | — - Граница населенного пункта | — - Граница кадастрового квартала |
| | — - Наименование муниципального образования | 47:06:0642001 - Номер кадастрового квартала |
| | | :318 - Кадастровый номер земельного участка |

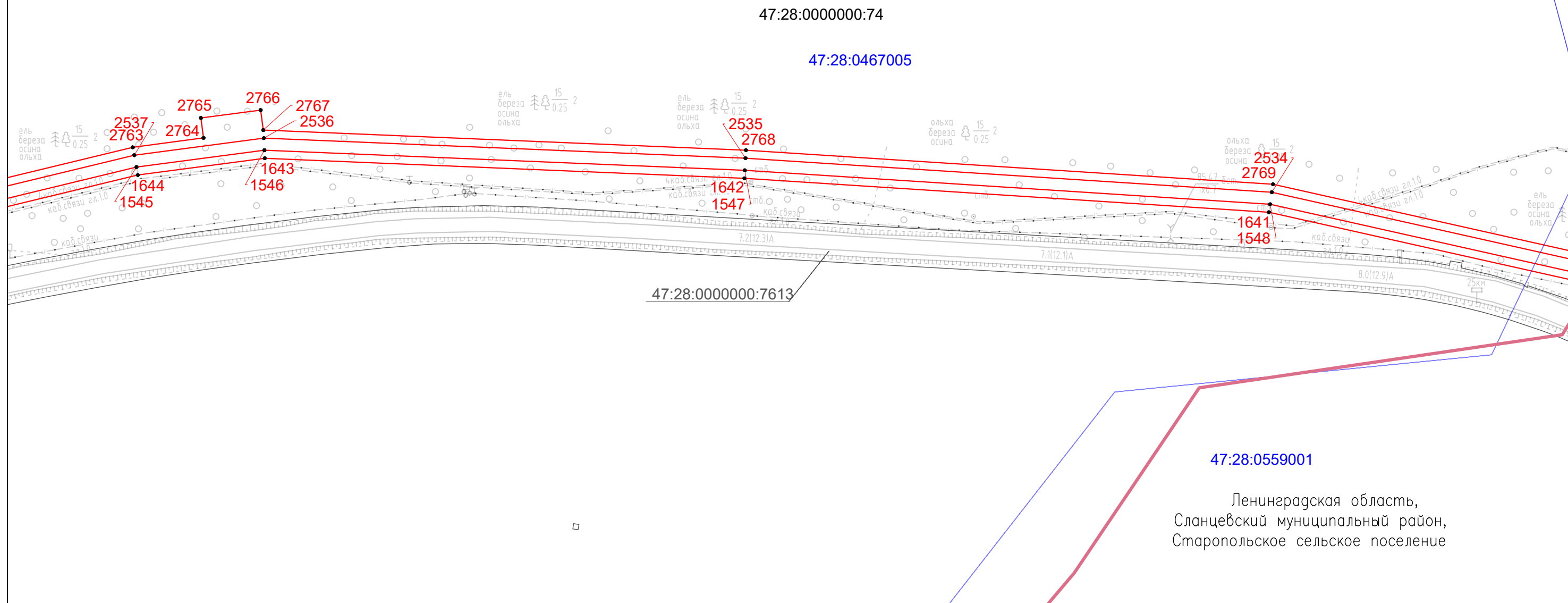
Ленинградская область,
Сланцевский муниципальный район,
Выскатское сельское поселение

Схема расположения границ публичного сервитута

Выносной лист 21

МСК-47, зона 1

Ленинградская область,
Сланцевский муниципальный район,
Высكاتское сельское поселение



Масштаб 1:2000

Условные обозначения

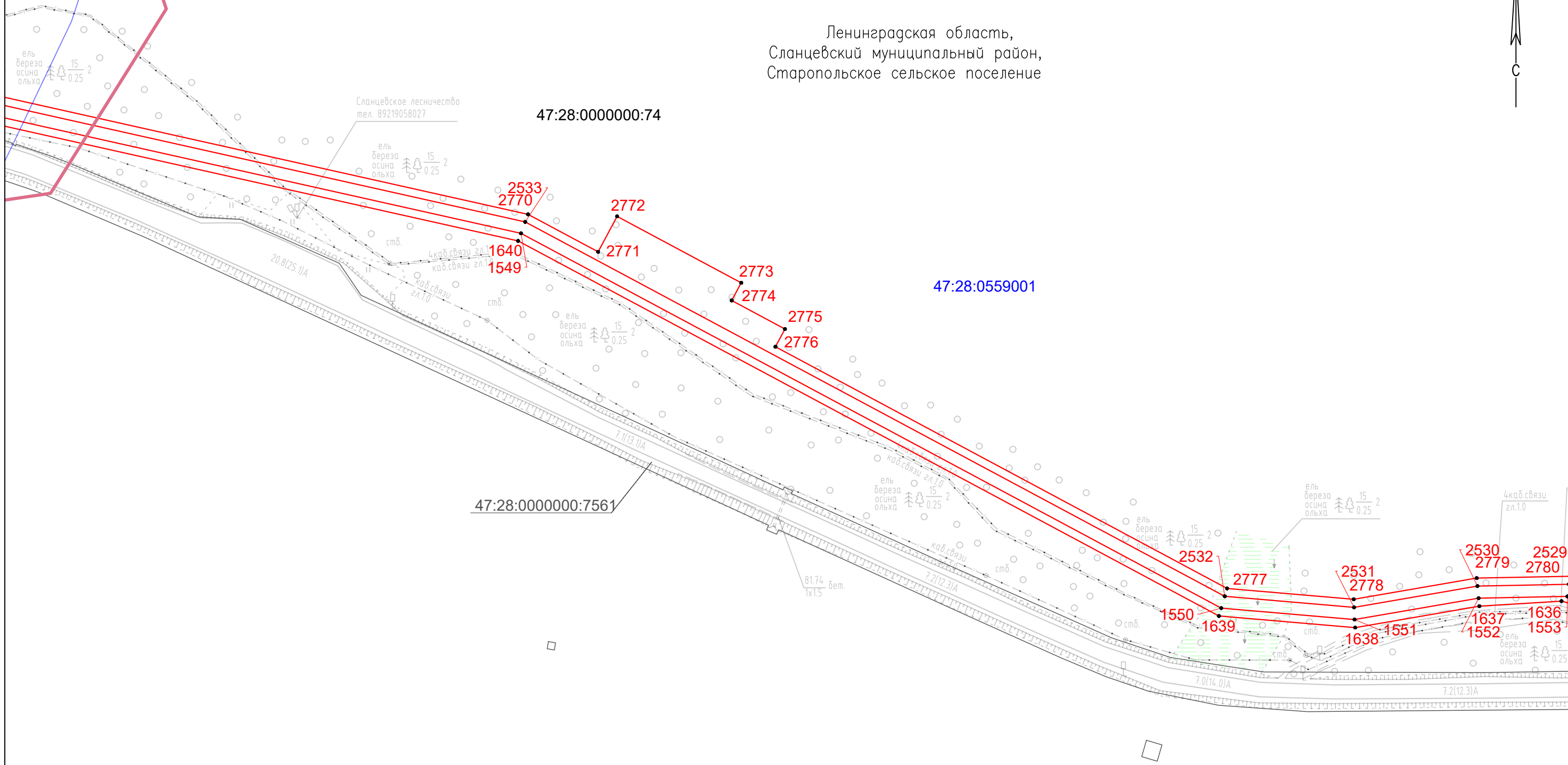
- | | | |
|---|--|---|
| ● - Характерная точка границы, сведения о которой позволяют однозначно определить ее положение на местности | — - Часть границы, сведения ЕГРН о которой позволяют однозначно определить ее положение на местности | 1 - Обозначение новой характерной точки |
| — - Проектные границы публичного сервитута | — - Граница населенного пункта | — - Граница кадастрового квартала |
| | Ленинградская область,
Сланцевский муниципальный район,
Высكاتское сельское поселение | 47:06:0642001 - Номер кадастрового квартала |
| | | :318 - Кадастровый номер земельного участка |

Схема расположения границ публичного сервитута

Выносной лист 22

МСК-47, зона 1

Ленинградская область,
Сланцевский муниципальный район,
Старопольское сельское поселение



Условные обозначения

Масштаб 1:2000

- | | | |
|---|--|---|
| ● - Характерная точка границы, сведения о которой позволяют однозначно определить ее положение на местности | — - Часть границы, сведения ЕГРН о которой позволяют однозначно определить ее положение на местности | 1 - Обозначение новой характерной точки |
| — - Проектные границы публичного сервитута | — - Граница населенного пункта | — - Граница кадастрового квартала |
| | Ленинградская область,
Сланцевский муниципальный район,
Высатское сельское поселение | 47:06:0642001 - Номер кадастрового квартала |
| | Наименование муниципального образования | :318 - Кадастровый номер земельного участка |

Схема расположения границ публичного сервитута

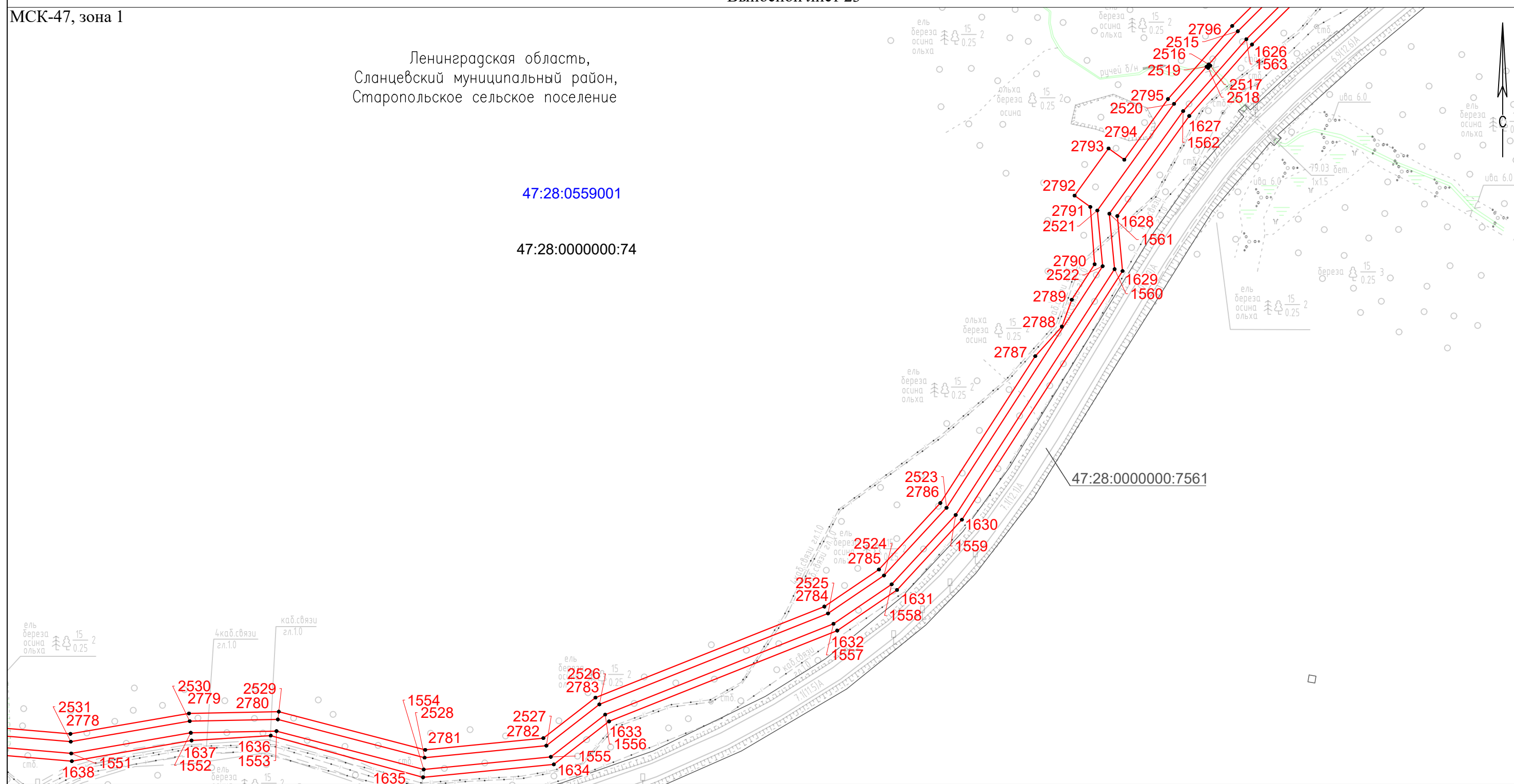
Выносной лист 23

МСК-47, зона 1

Ленинградская область,
Сланцевский муниципальный район,
Старопольское сельское поселение

47:28:0559001

47:28:0000000:74



Масштаб 1:2000

Условные обозначения

- | | | |
|---|--|---|
| ● - Характерная точка границы, сведения о которой позволяют однозначно определить ее положение на местности | — - Часть границы, сведения ЕГРН о которой позволяют однозначно определить ее положение на местности | 1 - Обозначение новой характерной точки |
| — - Проектные границы публичного сервитута | — - Граница населенного пункта | — - Граница кадастрового квартала |
| | — - Наименование муниципального образования | 47:06:0642001 - Номер кадастрового квартала |
| | | :318 - Кадастровый номер земельного участка |

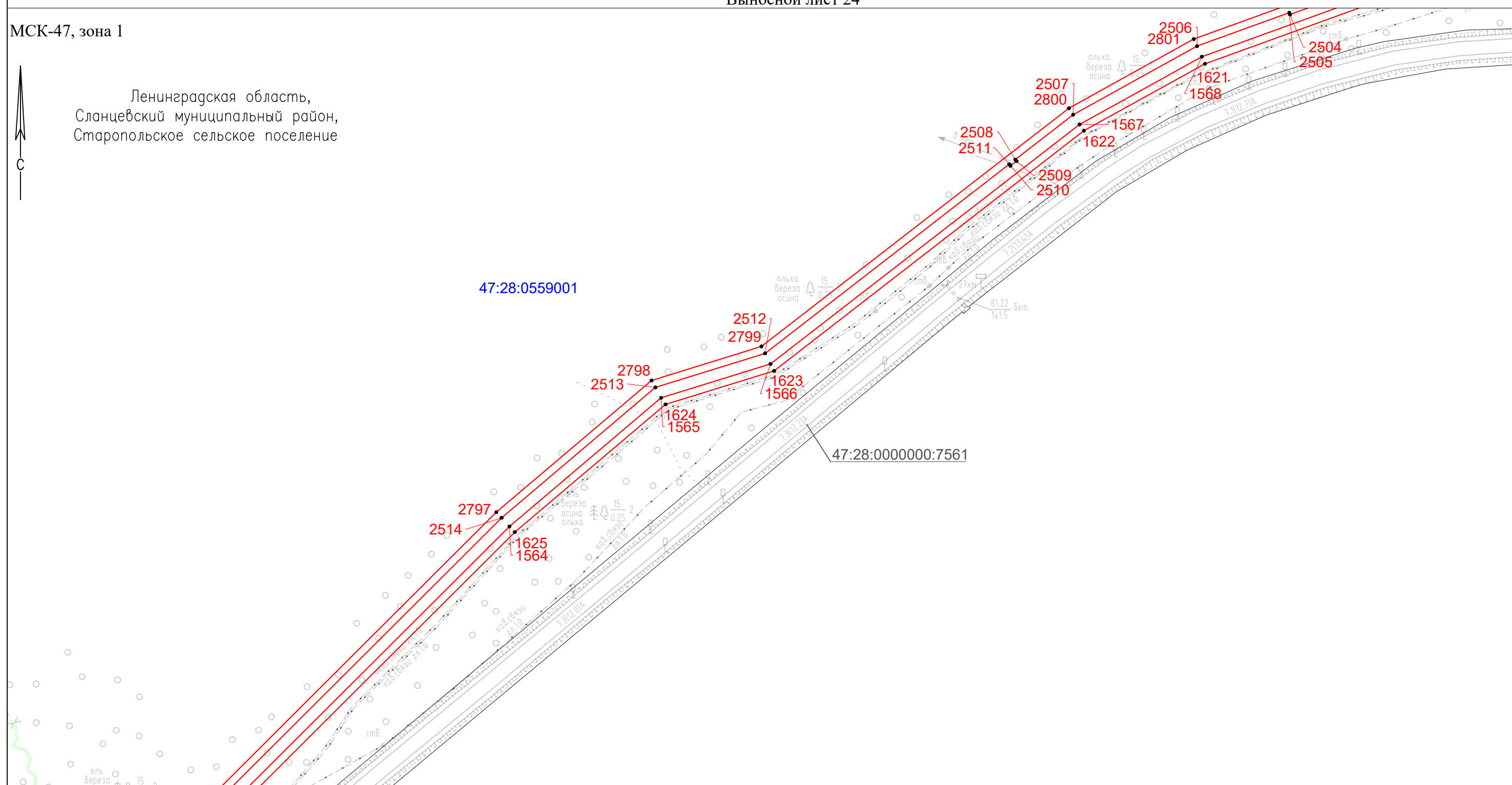
Ленинградская область,
Сланцевский муниципальный район,
Выскакское сельское поселение

Схема расположения границ публичного сервитута

Выносной лист 24

МСК-47, зона 1

Ленинградская область,
Сланцевский муниципальный район,
Старопольское сельское поселение



Масштаб 1:2000

Условные обозначения

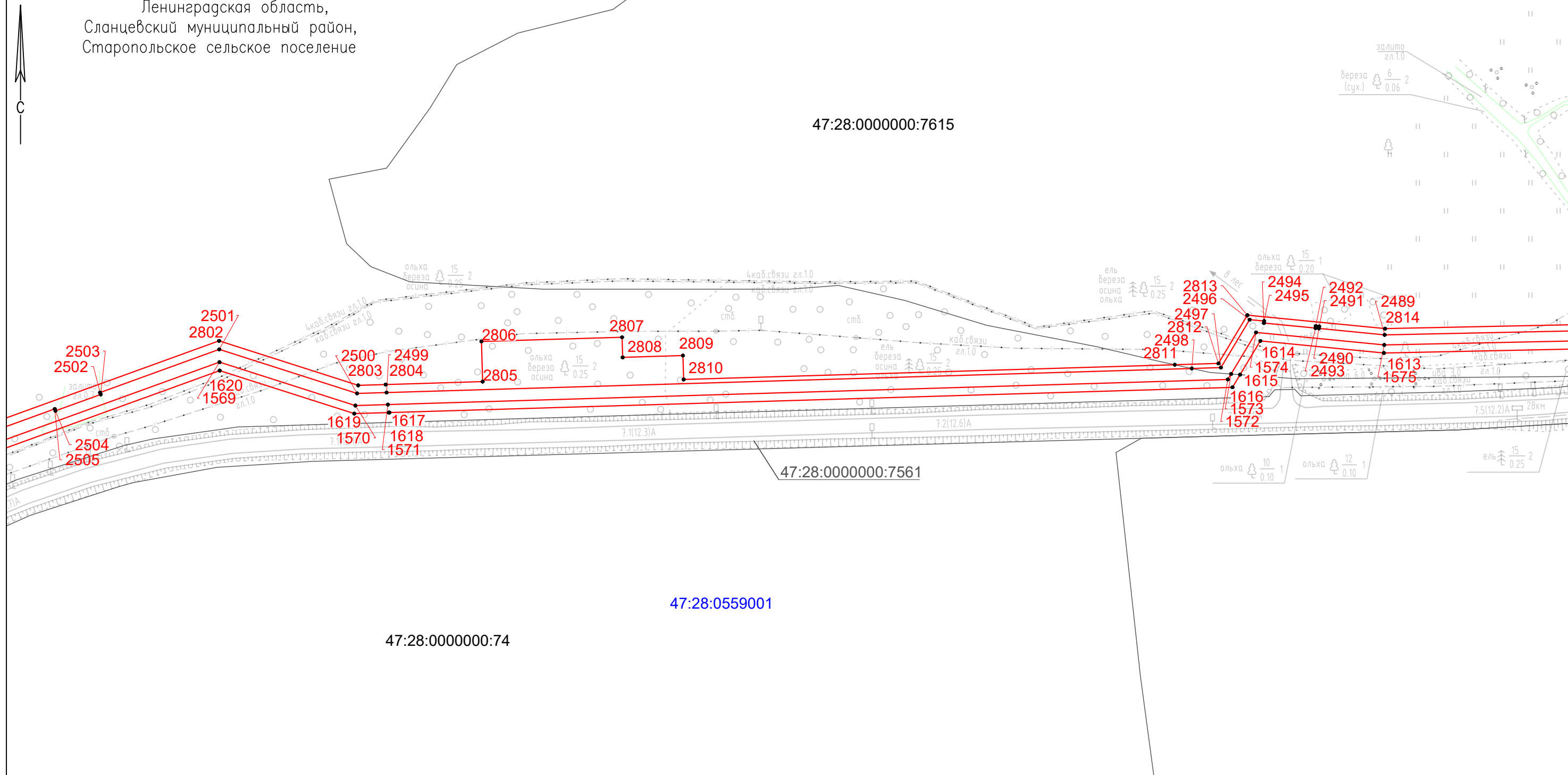
- | | | |
|---|--|---|
| ● - Характерная точка границы, сведения о которой позволяют однозначно определить ее положение на местности | — - Часть границы, сведения ЕГРН о которой позволяют однозначно определить ее положение на местности | 1 - Обозначение новой характерной точки |
| — - Проектные границы публичного сервитута | — - Граница населенного пункта | — - Граница кадастрового квартала |
| Ленинградская область,
Сланцевский муниципальный район,
Высатское сельское поселение | — - Наименование муниципального образования | 47:06:0642001 - Номер кадастрового квартала |
| | | :318 - Кадастровый номер земельного участка |

Схема расположения границ публичного сервитута

Выносной лист 25

МСК-47, зона 1

Ленинградская область,
Сланцевский муниципальный район,
Старопольское сельское поселение



Условные обозначения

Масштаб 1:2000

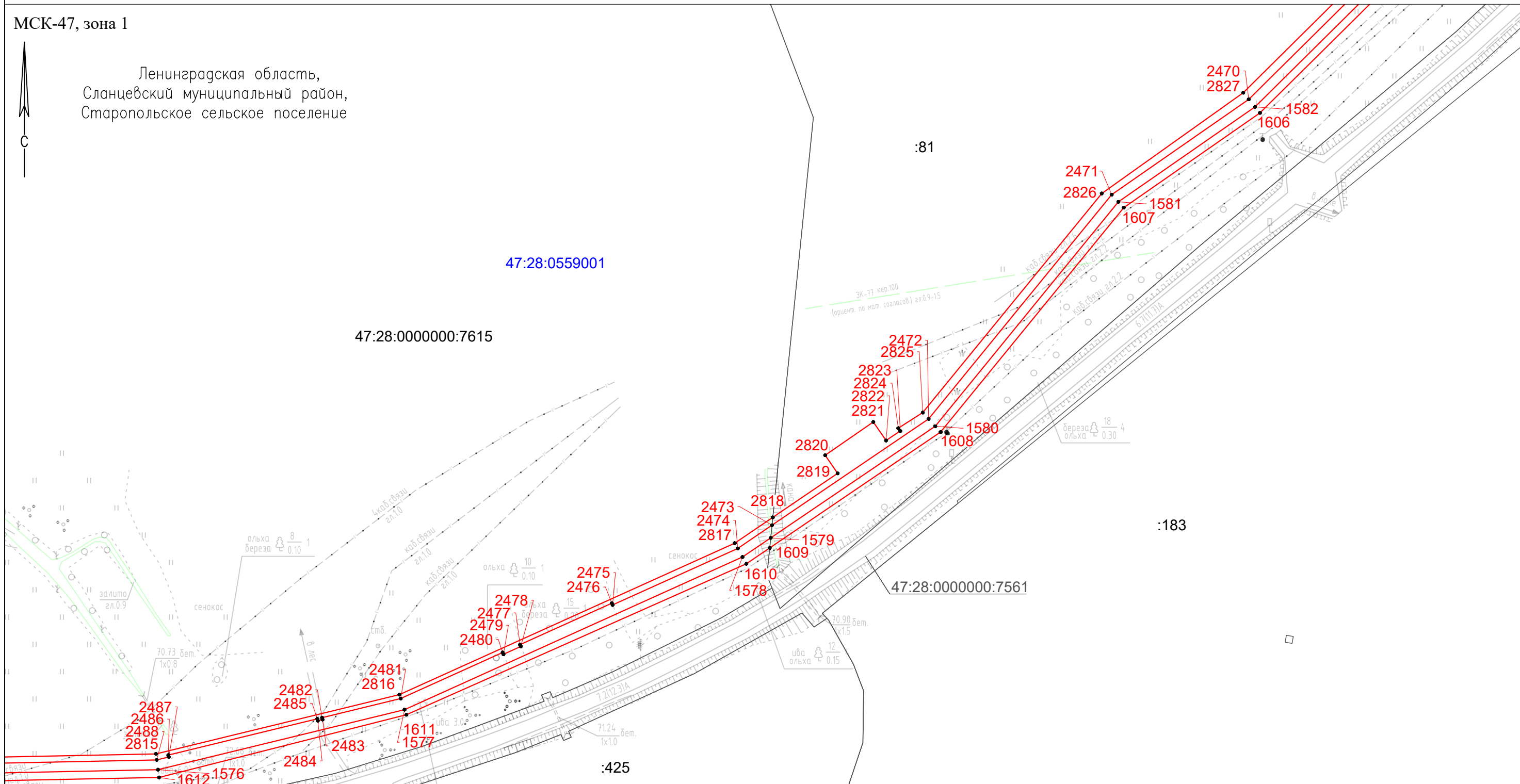
- | | | |
|---|--|---|
| ● - Характерная точка границы, сведения о которой позволяют однозначно определить ее положение на местности | — - Часть границы, сведения ЕГРН о которой позволяют однозначно определить ее положение на местности | 1 - Обозначение новой характерной точки |
| — - Проектные границы публичного сервитута | — - Граница населенного пункта | — - Граница кадастрового квартала |
| | Ленинградская область,
Сланцевский муниципальный район,
Выскатское сельское поселение | 47:06:0642001 - Номер кадастрового квартала |
| | Наименование муниципального образования | :318 - Кадастровый номер земельного участка |

Схема расположения границ публичного сервитута

Выносной лист 26

МСК-47, зона 1

Ленинградская область,
Сланцевский муниципальный район,
Старопольское сельское поселение



Масштаб 1:2000

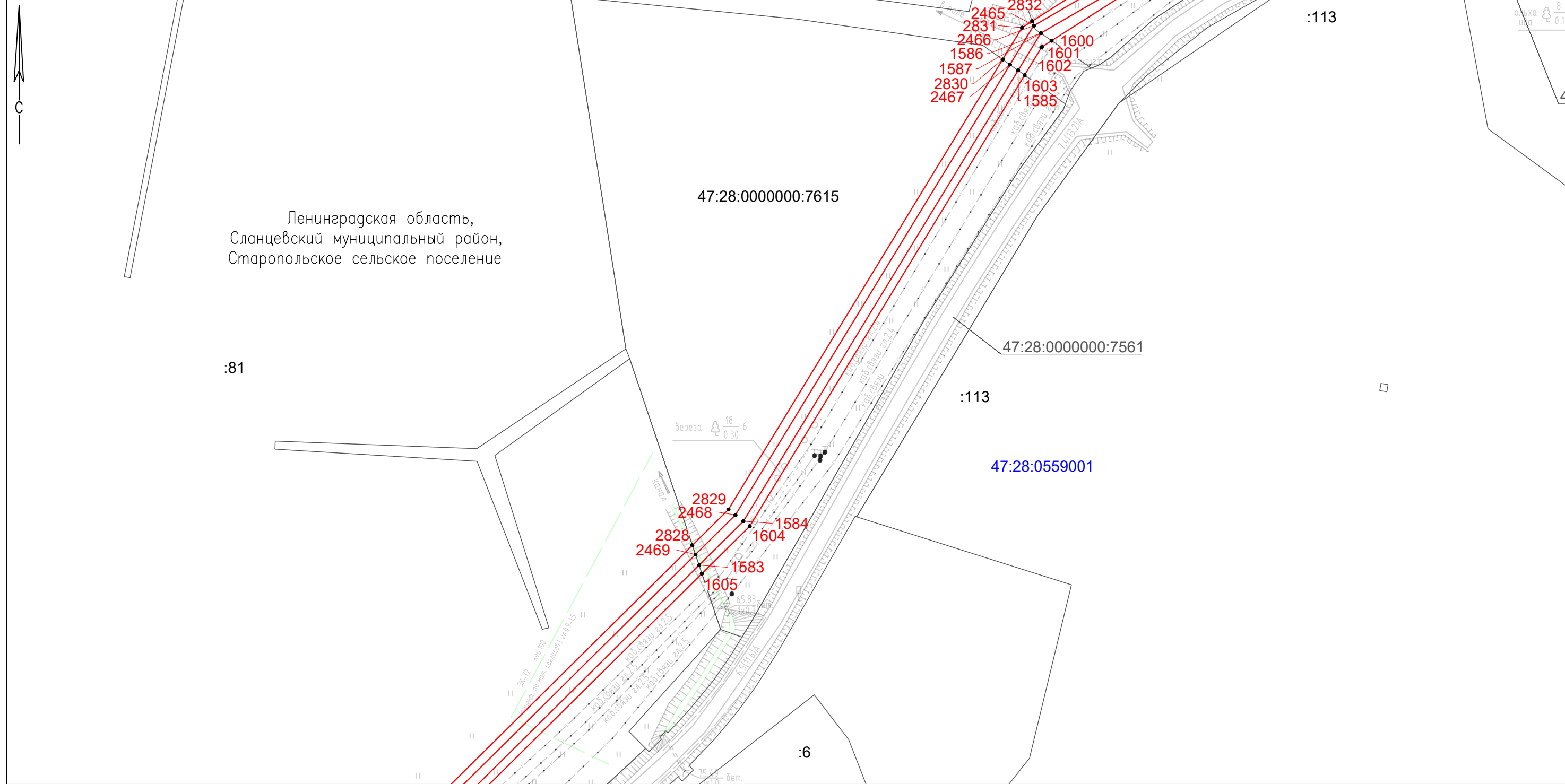
Условные обозначения

- | | | |
|---|--|---|
| ● - Характерная точка границы, сведения о которой позволяют однозначно определить ее положение на местности | — - Часть границы, сведения ЕГРН о которой позволяют однозначно определить ее положение на местности | 1 - Обозначение новой характерной точки |
| — - Проектные границы публичного сервитута | — - Граница населенного пункта | — - Граница кадастрового квартала |
| | Ленинградская область,
Сланцевский муниципальный район,
Выскакское сельское поселение | 47:06:0642001 - Номер кадастрового квартала |
| | - Наименование муниципального образования | :318 - Кадастровый номер земельного участка |

Схема расположения границ публичного сервитута

Выносной лист 27

МСК-47, зона 1



Условные обозначения

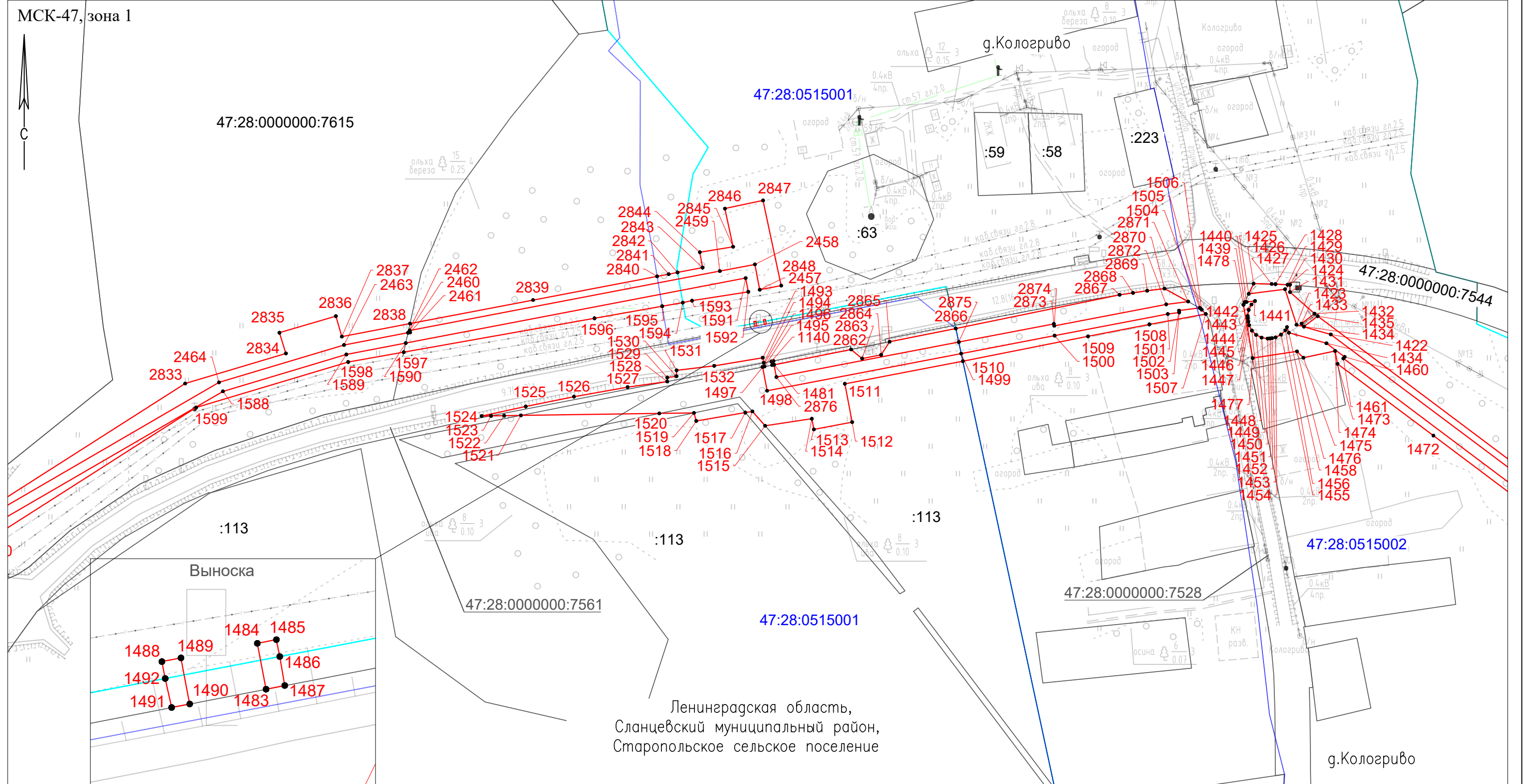
Масштаб 1:2000

- | | | |
|---|--|---|
| ● - Характерная точка границы, сведения о которой позволяют однозначно определить ее положение на местности | — - Часть границы, сведения ЕГРН о которой позволяют однозначно определить ее положение на местности | 1 - Обозначение новой характерной точки |
| — - Проектные границы публичного сервитута | — - Граница населенного пункта | — - Граница кадастрового квартала |
| | — - Наименование муниципального образования | 47:06:0642001 - Номер кадастрового квартала |
| | | :318 - Кадастровый номер земельного участка |

Ленинградская область,
Сланцевский муниципальный район,
Высатское сельское поселение

Схема расположения границ публичного сервитута

Выносной лист 28



Ленинградская область,
Сланцевский муниципальный район,
Старопольское сельское поселение

Масштаб 1:2000

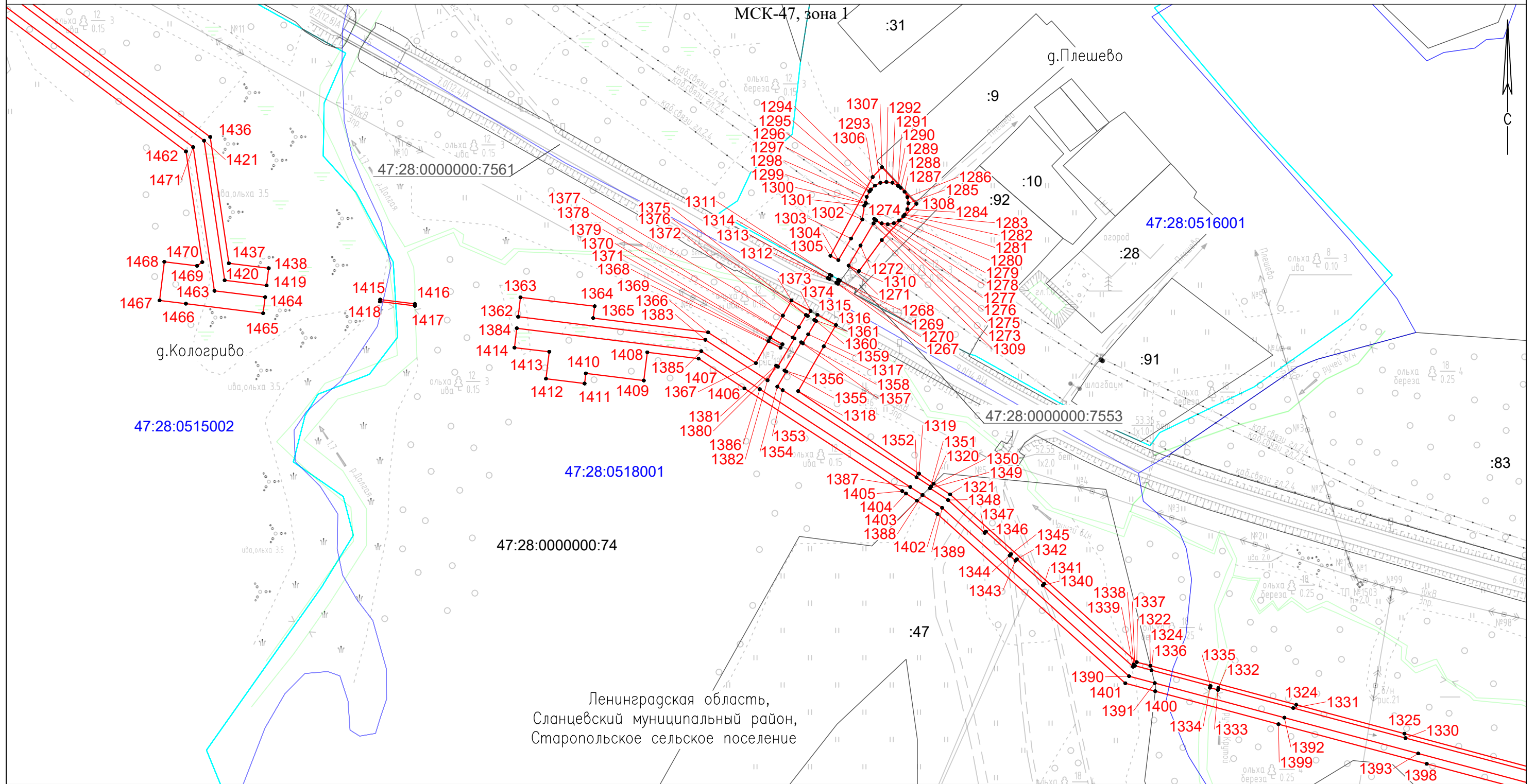
Условные обозначения

- | | | | | | | | | |
|---|---|---|---|---|--|---------------|---|--------------------------------------|
| ● | - | Характерная точка границы, сведения о которой позволяют однозначно определить ее положение на местности | — | - | Часть границы, сведения ЕГРН о которой позволяют однозначно определить ее положение на местности | 1 | - | Обозначение новой характерной точки |
| — | - | Проектные границы публичного сервитута | — | - | Граница населенного пункта | 47:06:0642001 | - | Номер кадастрового квартала |
| | - | | — | - | Наименование муниципального образования | :318 | - | Кадастровый номер земельного участка |

Ленинградская область,
Сланцевский муниципальный район,
Высатское сельское поселение

Схема расположения границ публичного сервитута

Выносной лист 29
МСК-47, зона 1



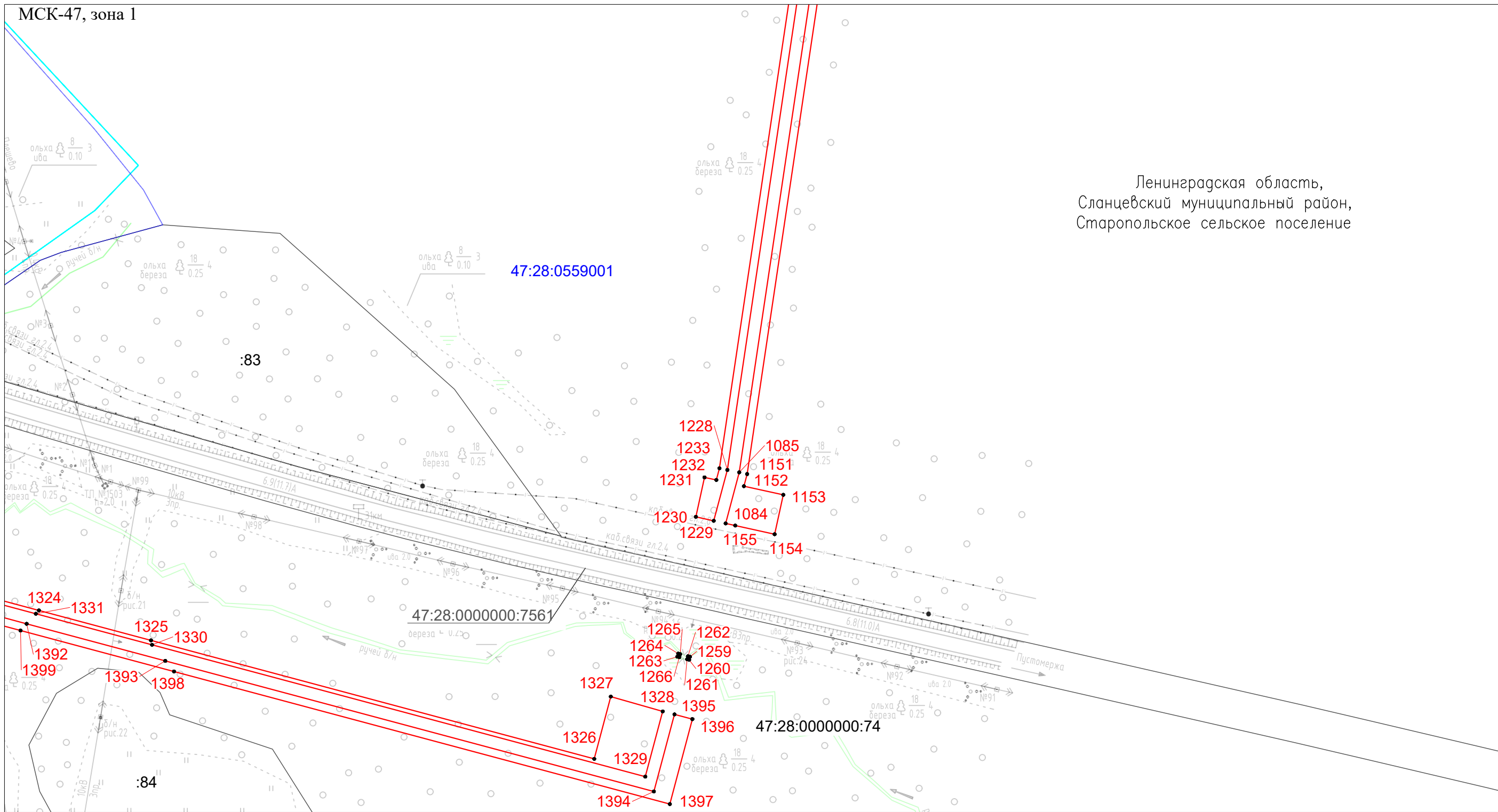
Условные обозначения

- | | | |
|---|--|---|
| ● - Характерная точка границы, сведения о которой позволяют однозначно определить ее положение на местности | — - Часть границы, сведения ЕГРН о которой позволяют однозначно определить ее положение на местности | 1 - Обозначение новой характерной точки |
| — - Проектные границы публичного сервитута | — - Граница населенного пункта | — - Граница кадастрового квартала |
| — - Ленинградская область, Сланцевский муниципальный район, Выскатское сельское поселение | — - Наименование муниципального образования | 47:06:0642001 - Номер кадастрового квартала |
| | | :318 - Кадастровый номер земельного участка |

Масштаб 1:2000

Схема расположения границ публичного сервитута

Выносной лист 30



Ленинградская область,
Сланцевский муниципальный район,
Старопольское сельское поселение

Масштаб 1:2000

Условные обозначения

- | | | | | | | | | |
|---|---|---|---|---|--|---------------|---|--------------------------------------|
| ● | - | Характерная точка границы, сведения о которой позволяют однозначно определить ее положение на местности | — | - | Часть границы, сведения ЕГРН о которой позволяют однозначно определить ее положение на местности | 1 | - | Обозначение новой характерной точки |
| — | - | Проектные границы публичного сервитута | — | - | Граница населенного пункта | — | - | Граница кадастрового квартала |
| | - | | — | - | Наименование муниципального образования | 47:06:0642001 | - | Номер кадастрового квартала |
| | - | | | - | | :318 | - | Кадастровый номер земельного участка |

Ленинградская область,
Сланцевский муниципальный район,
Выскакское сельское поселение

Схема расположения границ публичного сервитута

Выносной лист 31

МСК-47, зона 1

Ленинградская область,
Сланцевский муниципальный район,
Старопольское сельское поселение



47:28:0559001

47:28:0518001

ольха $\frac{18}{0.25}$ 4
береза

47:28:0000000:74

1145
1146
1147
1148
1149
1150

ольха $\frac{18}{0.25}$ 4
береза

Масштаб 1:2000

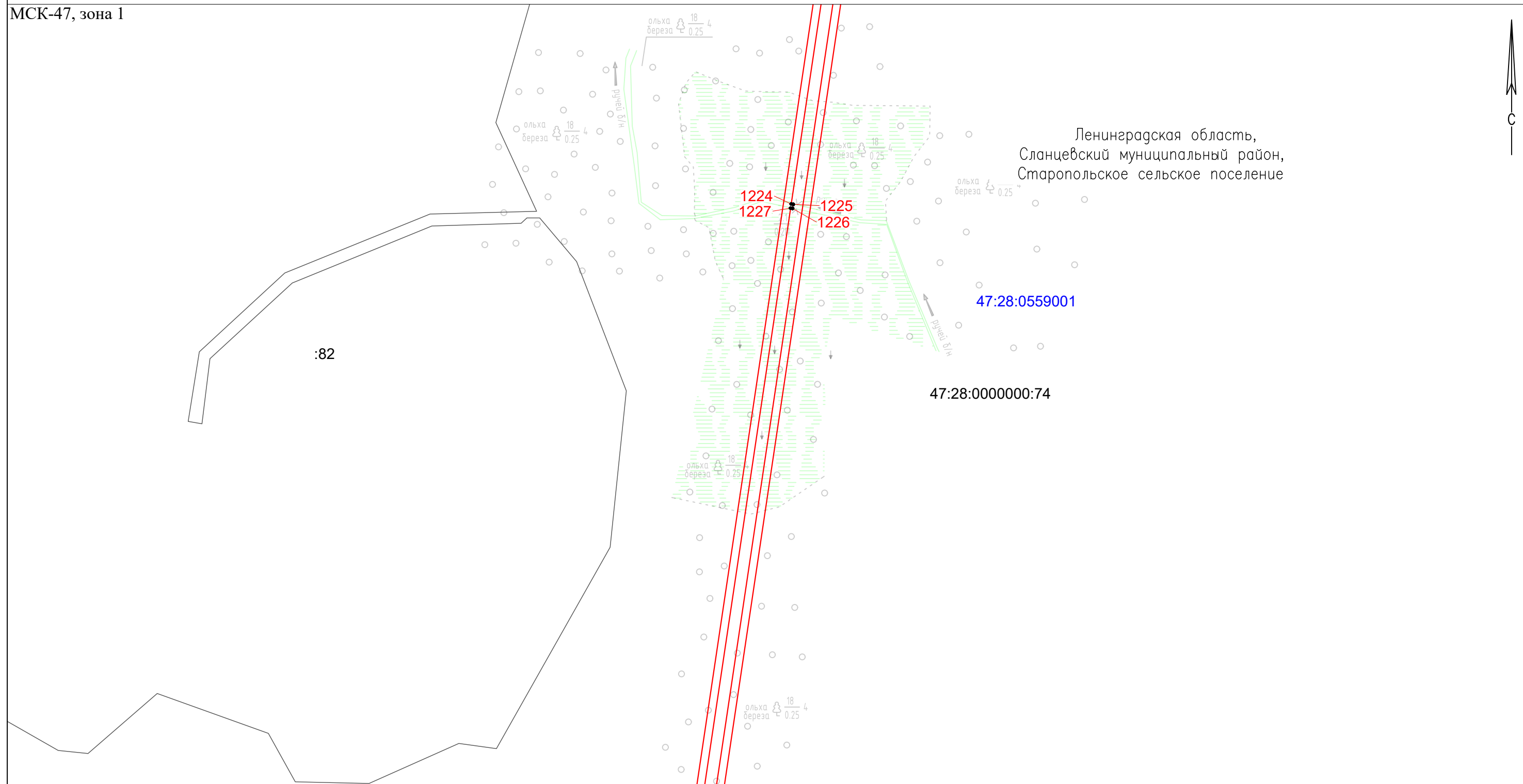
Условные обозначения

- | | | |
|---|---|---|
| ● - Характерная точка границы, сведения о которой позволяют однозначно определить ее положение на местности | — - Часть границы, сведения ЕГРН о которой позволяют однозначно определить ее положение на местности | 1 - Обозначение новой характерной точки |
| — - Проектные границы публичного сервитута | — - Граница населенного пункта | — - Граница кадастрового квартала |
| | Ленинградская область,
Сланцевский муниципальный район,
Выскакское сельское поселение - Наименование муниципального образования | 47:06:0642001 - Номер кадастрового квартала |
| | | :318 - Кадастровый номер земельного участка |

Схема расположения границ публичного сервитута

Выносной лист 32

МСК-47, зона 1



Ленинградская область,
Сланцевский муниципальный район,
Старопольское сельское поселение

Масштаб 1:2000

Условные обозначения

- | | | | | | | | | |
|---|---|---|---|---|--|---------------|---|--------------------------------------|
| ● | - | Характерная точка границы, сведения о которой позволяют однозначно определить ее положение на местности | — | - | Часть границы, сведения ЕГРН о которой позволяют однозначно определить ее положение на местности | 1 | - | Обозначение новой характерной точки |
| — | - | Проектные границы публичного сервитута | — | - | Граница населенного пункта | 47:06:0642001 | - | Номер кадастрового квартала |
| | - | Ленинградская область,
Сланцевский муниципальный район,
Высатское сельское поселение | — | - | Наименование муниципального образования | :318 | - | Кадастровый номер земельного участка |

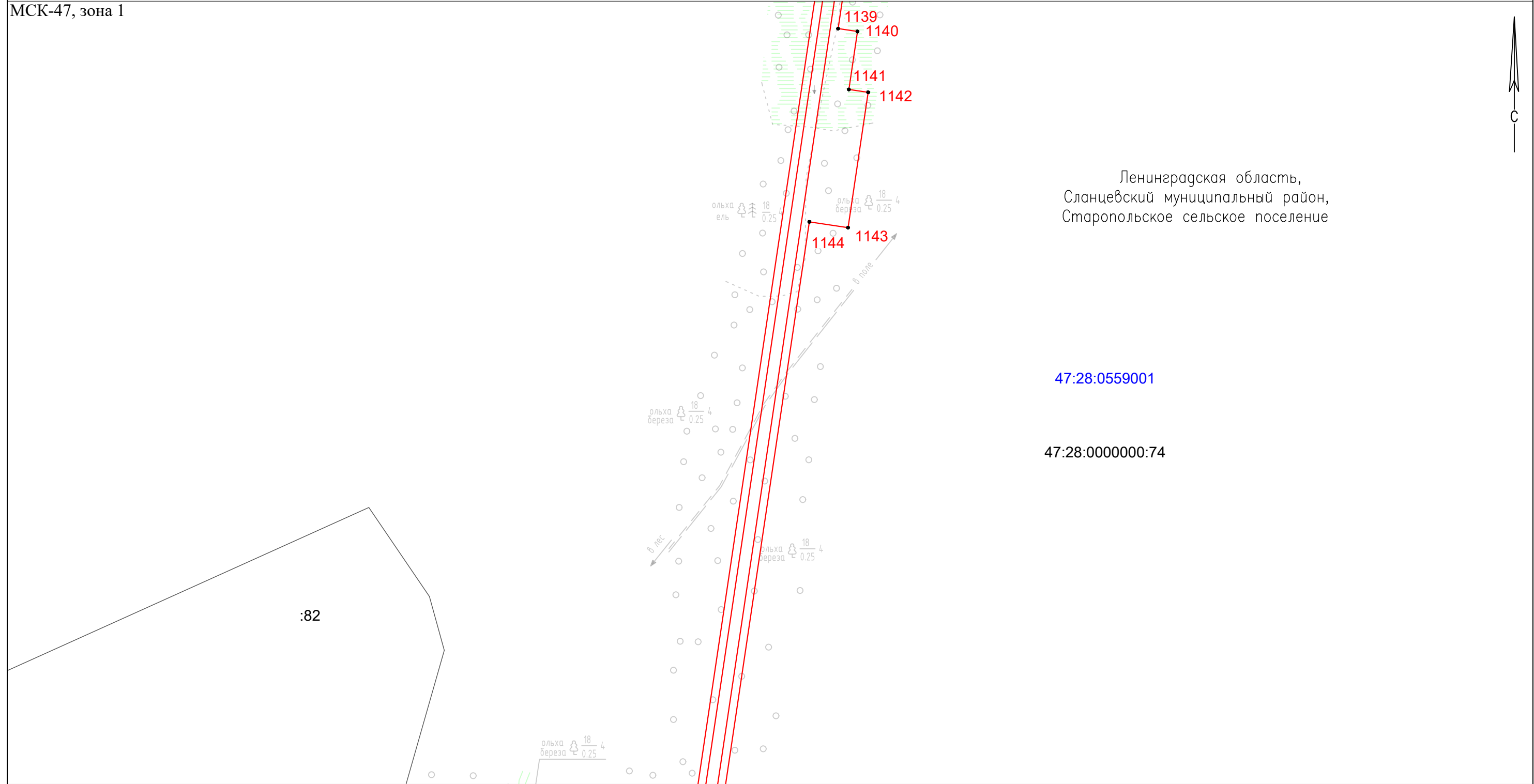
Схема расположения границ публичного сервитута

Выносной лист 33

МСК-47, зона 1



Ленинградская область,
Сланцевский муниципальный район,
Старопольское сельское поселение



47:28:0559001

47:28:0000000:74

Масштаб 1:2000

Условные обозначения

- | | | | | | | |
|-----|---|---|--|---------------|---|--------------------------------------|
| ● - | Характерная точка границы, сведения о которой позволяют однозначно определить ее положение на местности | — | Часть границы, сведения ЕГРН о которой позволяют однозначно определить ее положение на местности | 1 | - | Обозначение новой характерной точки |
| — | Проектные границы публичного сервитута | — | Граница населенного пункта | — | - | Граница кадастрового квартала |
| | | — | Наименование муниципального образования | 47:06:0642001 | - | Номер кадастрового квартала |
| | | | | :318 | - | Кадастровый номер земельного участка |

Ленинградская область,
Сланцевский муниципальный район,
Высатское сельское поселение

Схема расположения границ публичного сервитута

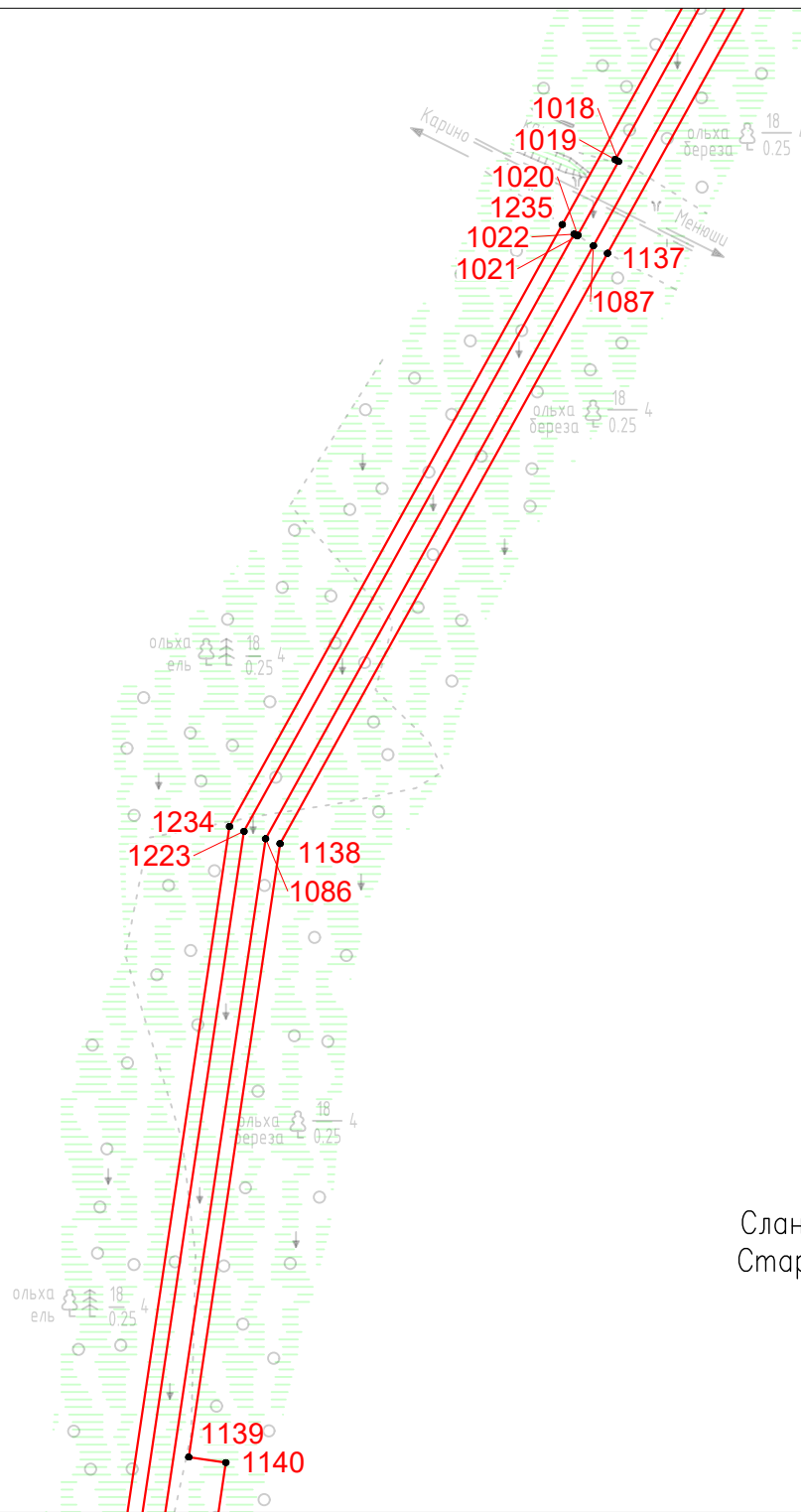
Выносной лист 34

МСК-47, зона 1

47:28:0000000:74

47:28:0559001

47:28:0000000:7212



Ленинградская область,
Сланцевский муниципальный район,
Старопольское сельское поселение

Масштаб 1:2000

Условные обозначения

- - Характерная точка границы, сведения о которой позволяют однозначно определить ее положение на местности
- (red) - Проектные границы публичного сервитута

- (black) - Часть границы, сведения ЕГРН о которой позволяют однозначно определить ее положение на местности
- (blue) - Граница населенного пункта
- Ленинградская область,
Сланцевский муниципальный район,
Высатское сельское поселение - Наименование муниципального образования

- 1 - Обозначение новой характерной точки
- (blue) - Граница кадастрового квартала
- 47:06:0642001 - Номер кадастрового квартала
- :318 - Кадастровый номер земельного участка

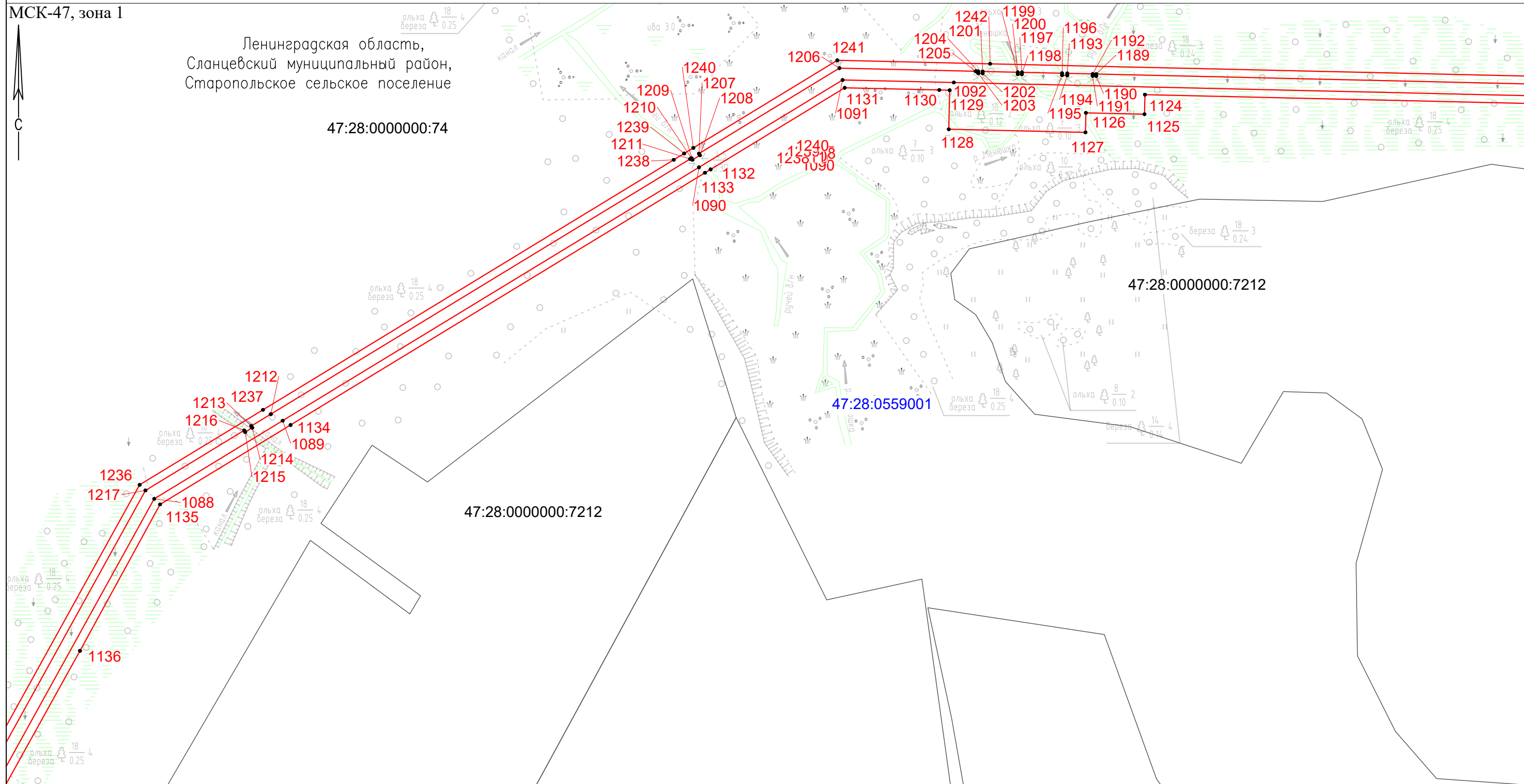
Схема расположения границ публичного сервитута

Выносной лист 35

МСК-47, зона 1

Ленинградская область,
Сланцевский муниципальный район,
Старопольское сельское поселение

47:28:0000000:74



47:28:0000000:7212

47:28:0559001

47:28:0000000:7212

Масштаб 1:2000

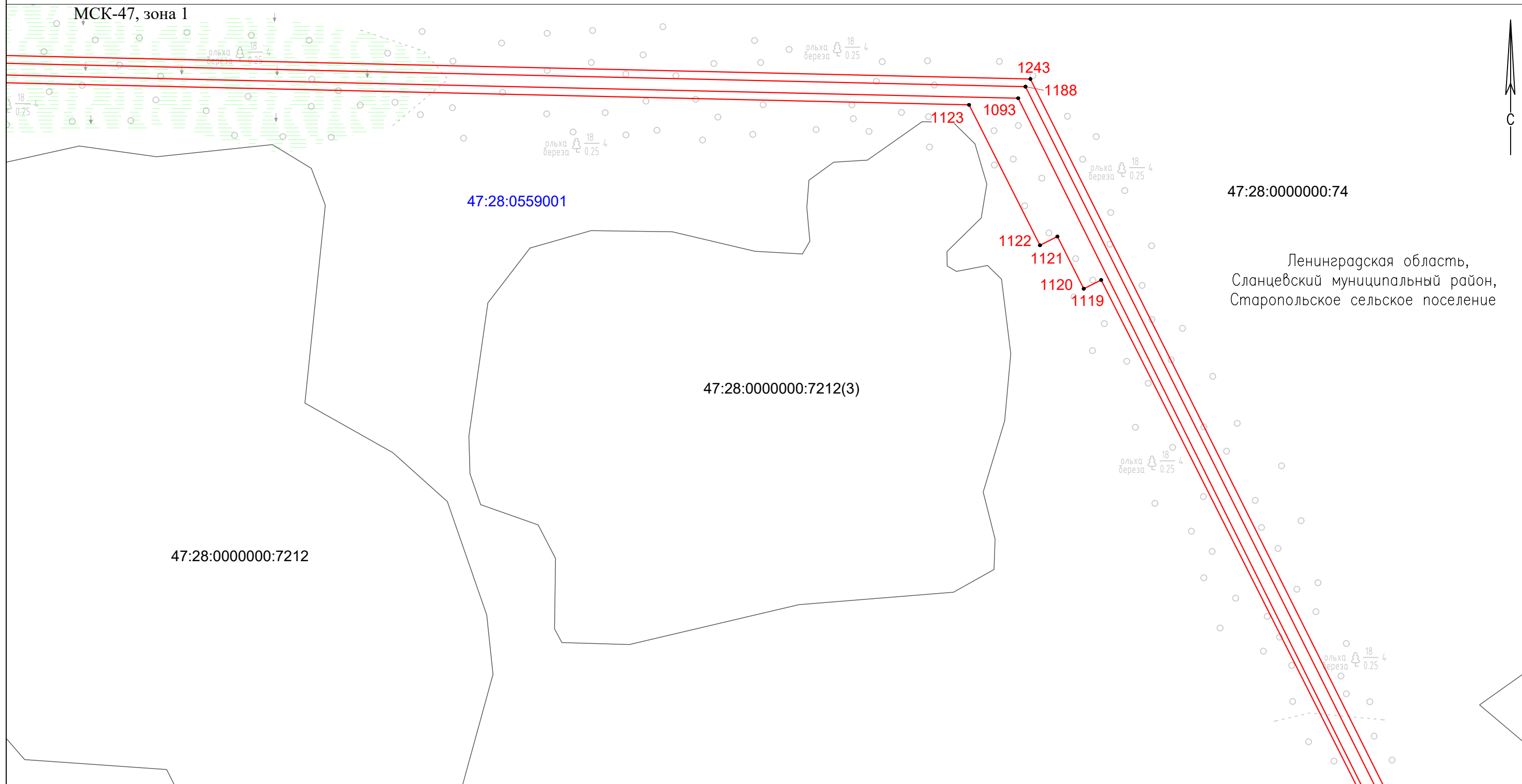
Условные обозначения

- | | | | | | | |
|-----|---|---|--|---------------|---|--------------------------------------|
| ● - | Характерная точка границы, сведения о которой позволяют однозначно определить ее положение на местности | — | Часть границы, сведения ЕГРН о которой позволяют однозначно определить ее положение на местности | 1 | - | Обозначение новой характерной точки |
| — | Проектные границы публичного сервитута | — | Граница населенного пункта | — | - | Граница кадастрового квартала |
| | | — | Наименование муниципального образования | 47:06:0642001 | - | Номер кадастрового квартала |
| | | | | :318 | - | Кадастровый номер земельного участка |

Ленинградская область,
Сланцевский муниципальный район,
Высатское сельское поселение

Схема расположения границ публичного сервитута

Выносной лист 36



Масштаб 1:2000

Условные обозначения

- | | | |
|---|--|---|
| ● - Характерная точка границы, сведения о которой позволяют однозначно определить ее положение на местности | — - Часть границы, сведения ЕГРН о которой позволяют однозначно определить ее положение на местности | 1 - Обозначение новой характерной точки |
| — - Проектные границы публичного сервитута | — - Граница населенного пункта | — - Граница кадастрового квартала |
| | Ленинградская область,
Сланцевский муниципальный район,
Высатское сельское поселение - Наименование муниципального образования | 47:06:0642001 - Номер кадастрового квартала |
| | | :318 - Кадастровый номер земельного участка |

Схема расположения границ публичного сервитута

Выносной лист 37

МСК-47, зона 1

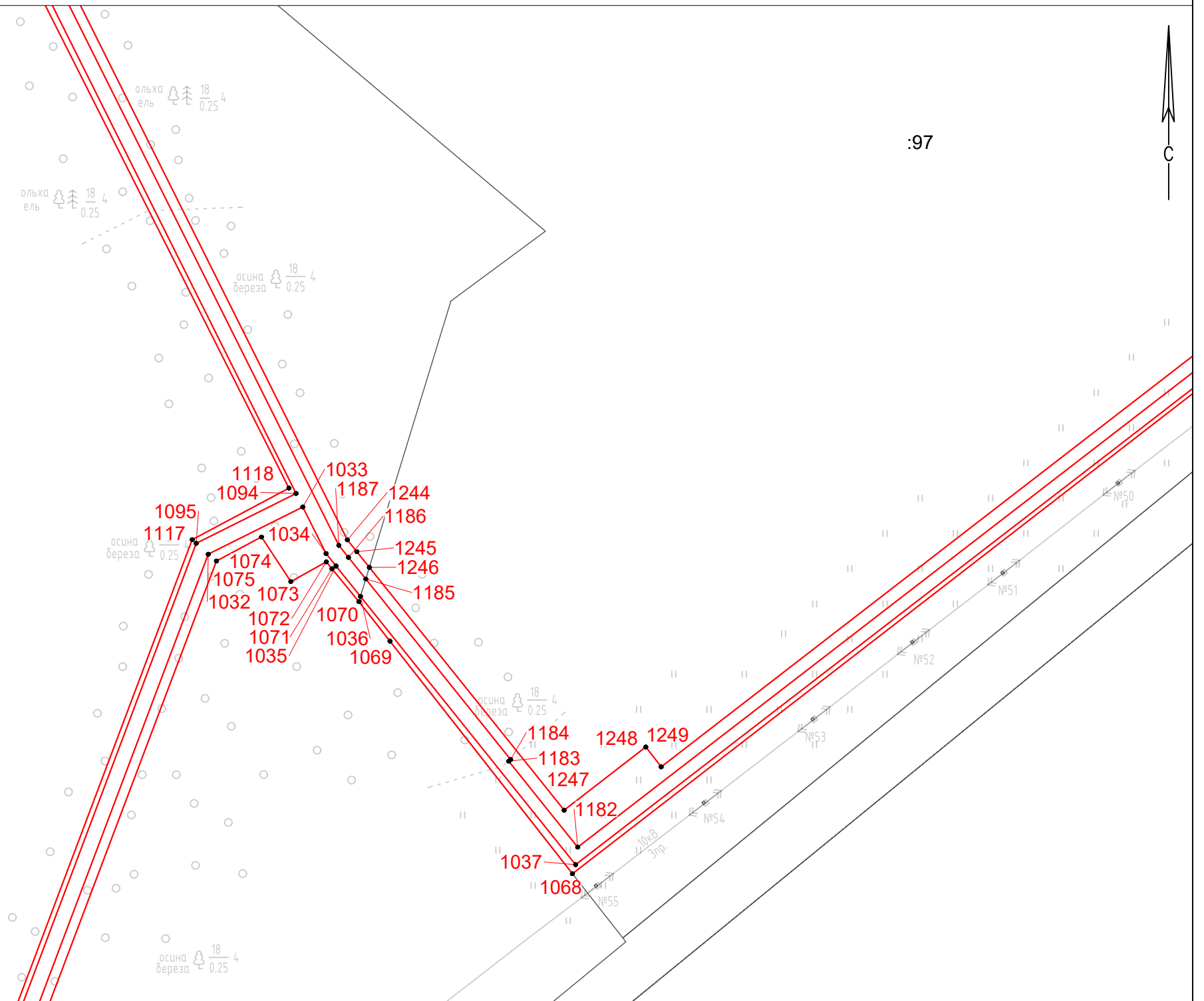
:97



47:28:0559001

47:28:0000000:74

Ленинградская область,
Сланцевский
муниципальный район,
Старопольское сельское
поселение



Масштаб 1:2000

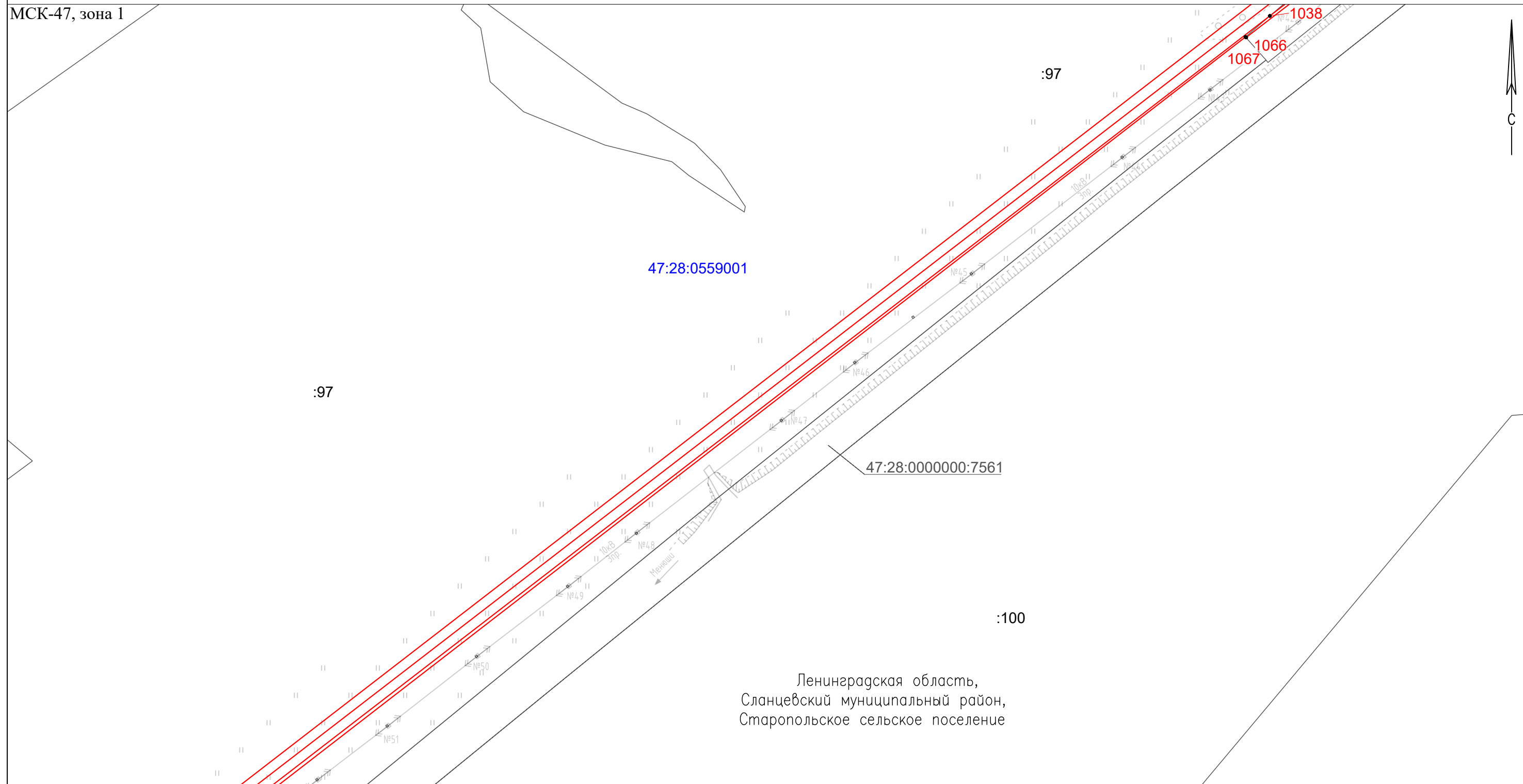
Условные обозначения

- | | | |
|---|--|---|
| ● - Характерная точка границы, сведения о которой позволяют однозначно определить ее положение на местности | — - Часть границы, сведения ЕГРН о которой позволяют однозначно определить ее положение на местности | 1 - Обозначение новой характерной точки |
| — - Проектные границы публичного сервитута | — - Граница населенного пункта | — - Граница кадастрового квартала |
| | Ленинградская область,
Сланцевский муниципальный район,
Высكاتское сельское поселение | 47:06:0642001 - Номер кадастрового квартала |
| | Наименование муниципального образования | :318 - Кадастровый номер земельного участка |

Схема расположения границ публичного сервитута

Выносной лист 38

МСК-47, зона 1



Ленинградская область,
Сланцевский муниципальный район,
Старопольское сельское поселение

Масштаб 1:2000

Условные обозначения

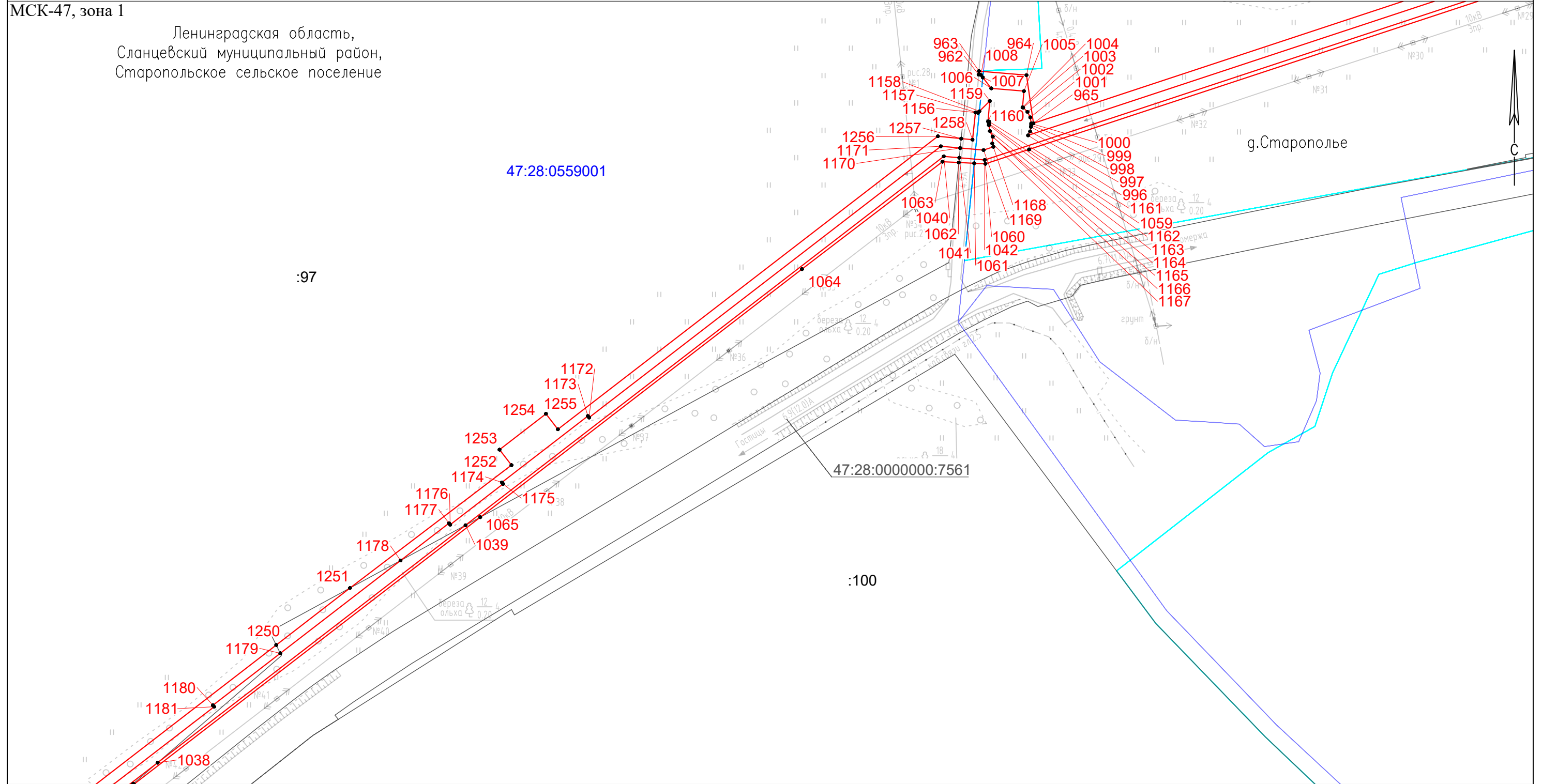
- | | | |
|---|--|---|
| ● - Характерная точка границы, сведения о которой позволяют однозначно определить ее положение на местности | — - Часть границы, сведения ЕГРН о которой позволяют однозначно определить ее положение на местности | 1 - Обозначение новой характерной точки |
| — - Проектные границы публичного сервитута | — - Граница населенного пункта | — - Граница кадастрового квартала |
| | Ленинградская область,
Сланцевский муниципальный район,
Высатское сельское поселение | 47:06:0642001 - Номер кадастрового квартала |
| | - Наименование муниципального образования | :318 - Кадастровый номер земельного участка |

Схема расположения границ публичного сервитута

Выносной лист 39

МСК-47, зона I

Ленинградская область,
Сланцевский муниципальный район,
Старопольское сельское поселение



Условные обозначения

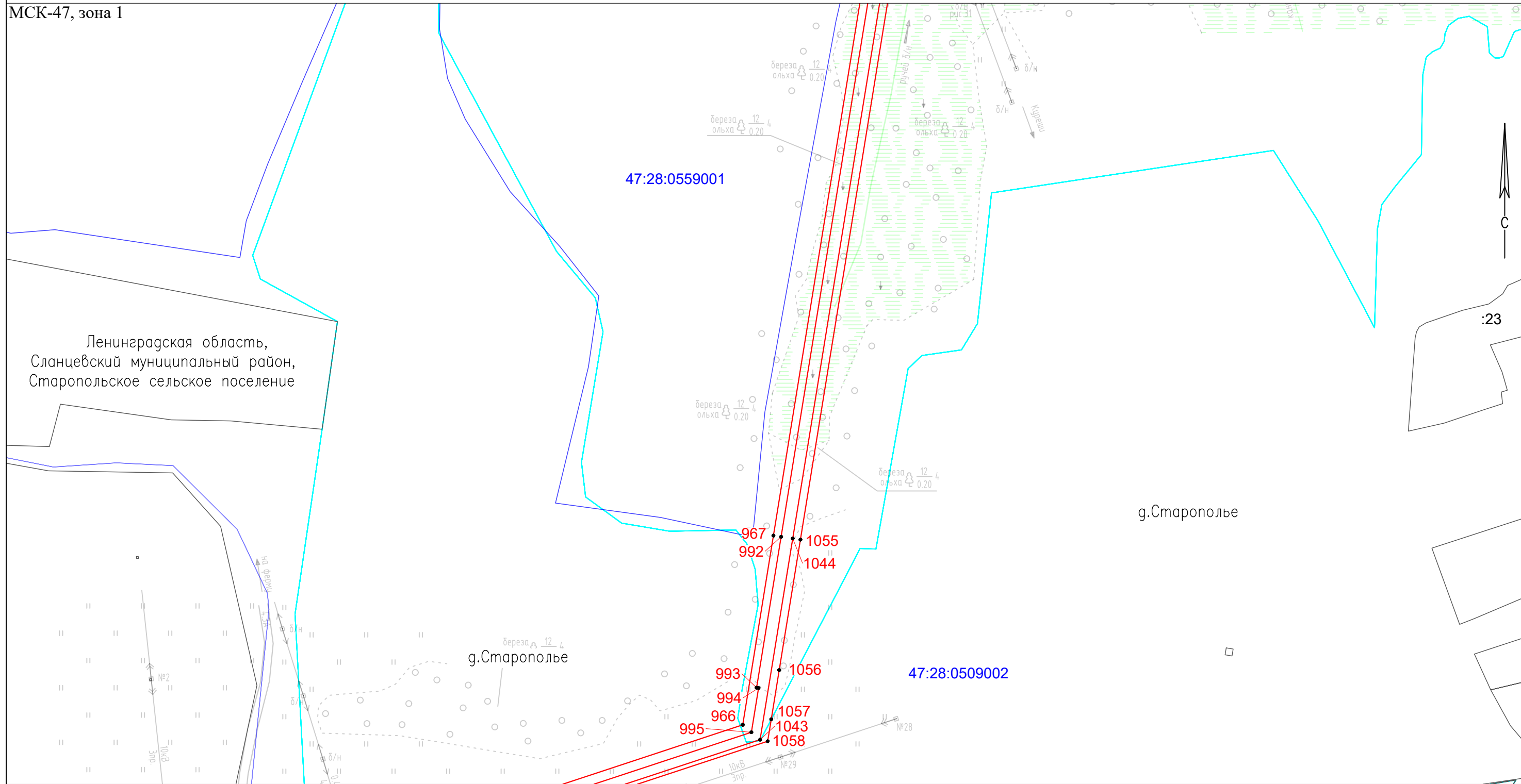
Масштаб 1:2000

- | | | |
|---|--|---|
| ● - Характерная точка границы, сведения о которой позволяют однозначно определить ее положение на местности | — - Часть границы, сведения ЕГРН о которой позволяют однозначно определить ее положение на местности | 1 - Обозначение новой характерной точки |
| — - Проектные границы публичного сервитута | — - Граница населенного пункта | — - Граница кадастрового квартала |
| | — - Наименование муниципального образования | 47:06:0642001 - Номер кадастрового квартала |
| | | :318 - Кадастровый номер земельного участка |
- Ленинградская область,
Сланцевский муниципальный район,
Выскакское сельское поселение

Схема расположения границ публичного сервитута

Выносной лист 40

МСК-47, зона 1



Ленинградская область,
Сланцевский муниципальный район,
Старопольское сельское поселение

г.Старополье

г.Старополье

Масштаб 1:2000

Условные обозначения

- | | | |
|---|--|---|
| ● - Характерная точка границы, сведения о которой позволяют однозначно определить ее положение на местности | — - Часть границы, сведения ЕГРН о которой позволяют однозначно определить ее положение на местности | 1 - Обозначение новой характерной точки |
| — - Проектные границы публичного сервитута | — - Граница населенного пункта | — - Граница кадастрового квартала |
| Ленинградская область,
Сланцевский муниципальный район,
Выскакское сельское поселение | - Наименование муниципального образования | 47:06:0642001 - Номер кадастрового квартала |
| | | :318 - Кадастровый номер земельного участка |

Схема расположения границ публичного сервитута

Выносной лист 41

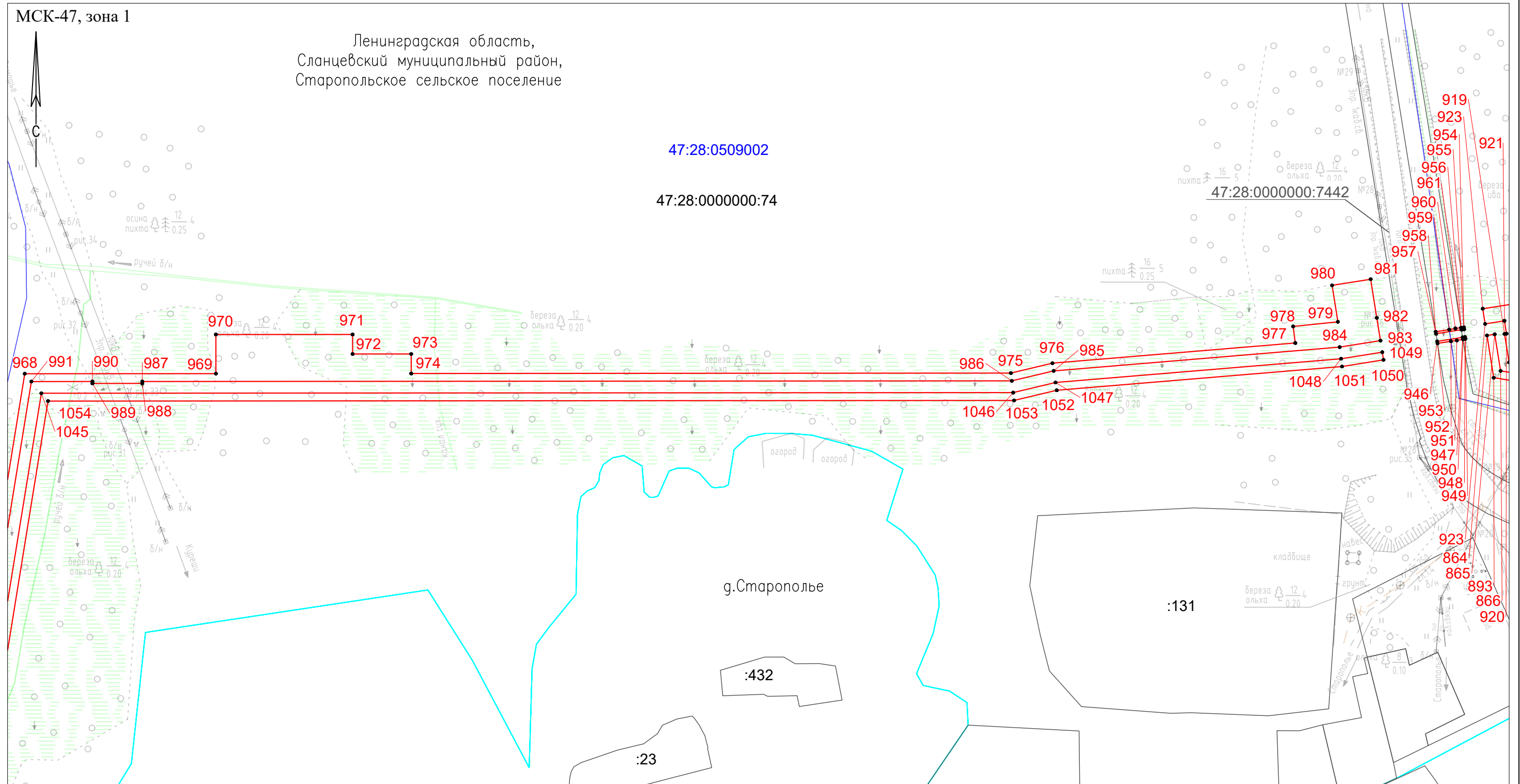
МСК-47, зона 1

Ленинградская область,
Сланцевский муниципальный район,
Старопольское сельское поселение

47:28:0509002

47:28:0000000:74

47:28:0000000:7442



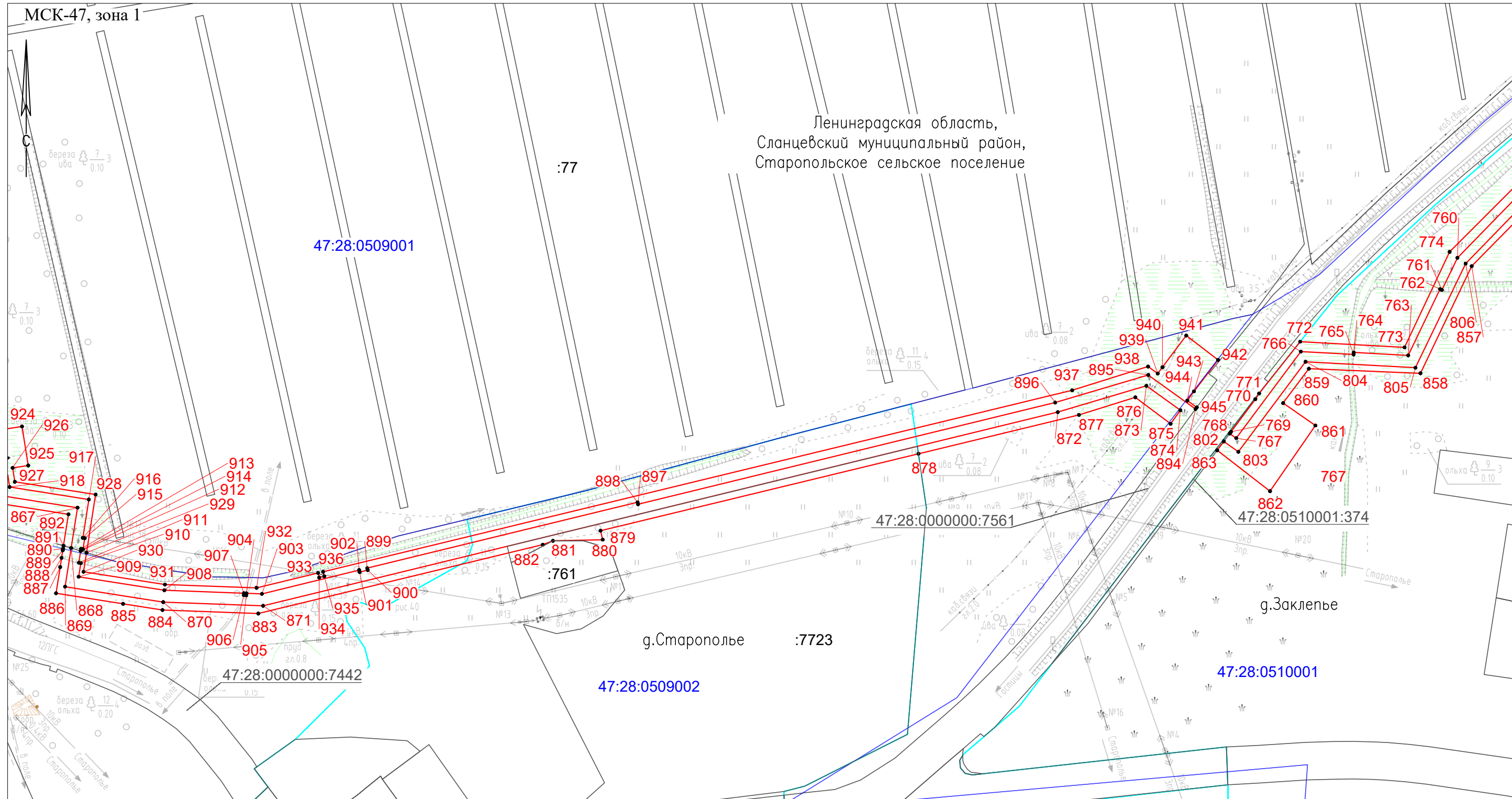
Масштаб 1:2000

Условные обозначения

- | | | |
|---|--|---|
| ● - Характерная точка границы, сведения о которой позволяют однозначно определить ее положение на местности | — - Часть границы, сведения ЕГРН о которой позволяют однозначно определить ее положение на местности | 1 - Обозначение новой характерной точки |
| — - Проектные границы публичного сервитута | — - Граница населенного пункта | — - Граница кадастрового квартала |
| Ленинградская область,
Сланцевский муниципальный район,
Выскакское сельское поселение | — - Наименование муниципального образования | 47:06:0642001 - Номер кадастрового квартала |
| | | :318 - Кадастровый номер земельного участка |

Схема расположения границ публичного сервитута

Выносной лист 42



Масштаб 1:2000

Условные обозначения

- | | | | | | | | | |
|---|---|---|---|---|--|---------------|---|--------------------------------------|
| ● | - | Характерная точка границы, сведения о которой позволяют однозначно определить ее положение на местности | — | - | Часть границы, сведения ЕГРН о которой позволяют однозначно определить ее положение на местности | 1 | - | Обозначение новой характерной точки |
| — | - | Проектные границы публичного сервитута | — | - | Граница населенного пункта | 47:06:0642001 | - | Номер кадастрового квартала |
| | - | | — | - | Наименование муниципального образования | :318 | - | Кадастровый номер земельного участка |

Ленинградская область,
Сланцевский муниципальный район,
Высатское сельское поселение

Ленинградская область,
Сланцевский муниципальный район,
Старопольское сельское поселение

г.Заклепые

г.Старополье :7723

МСК-47, зона 1

47:28:0509001

47:28:0000000:7561

47:28:0510001:374

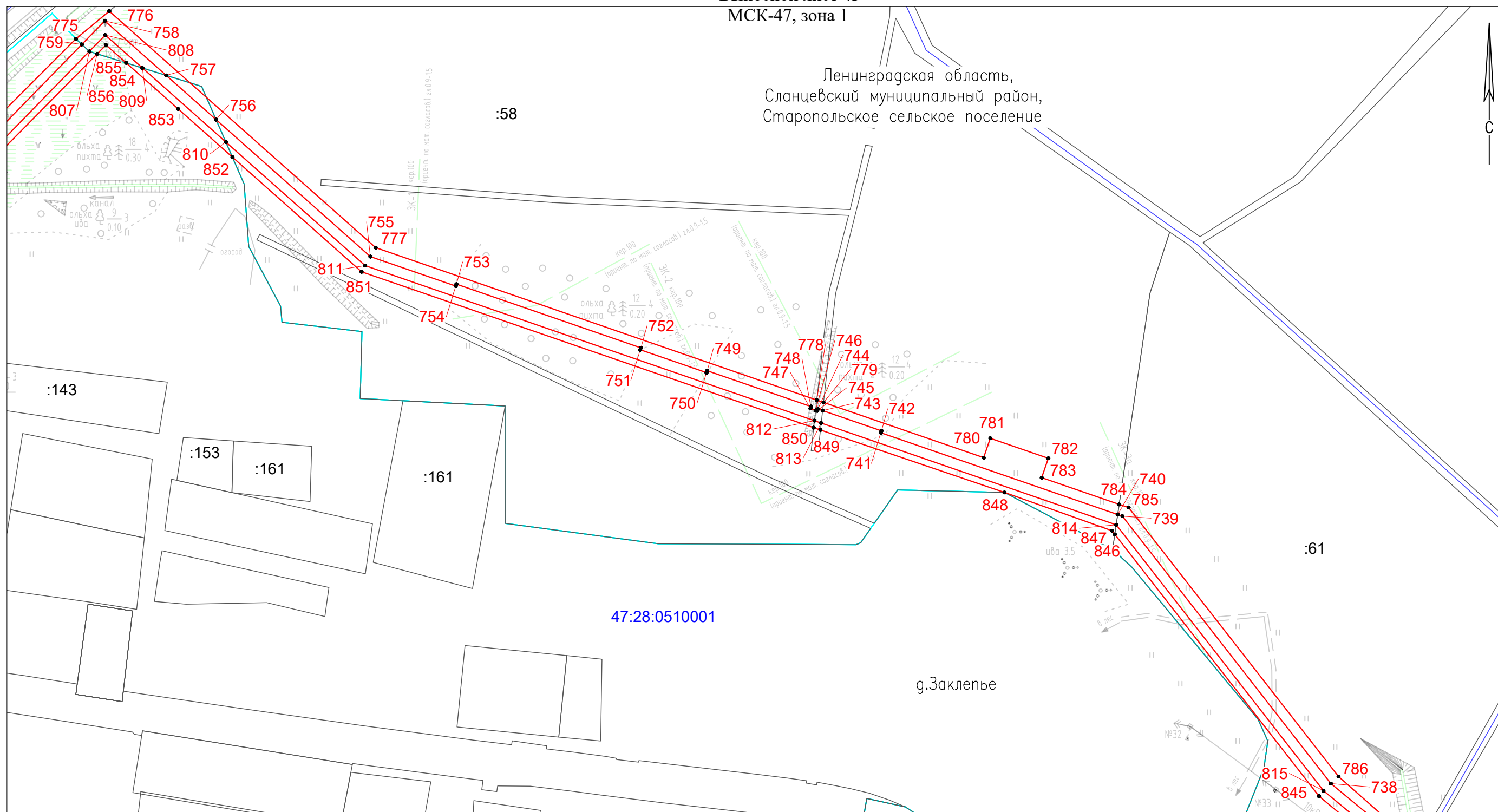
47:28:0000000:7442

47:28:0509002

Схема расположения границ публичного сервитута

Выносной лист 43
МСК-47, зона 1

Ленинградская область,
Сланцевский муниципальный район,
Старопольское сельское поселение



Масштаб 1:2000

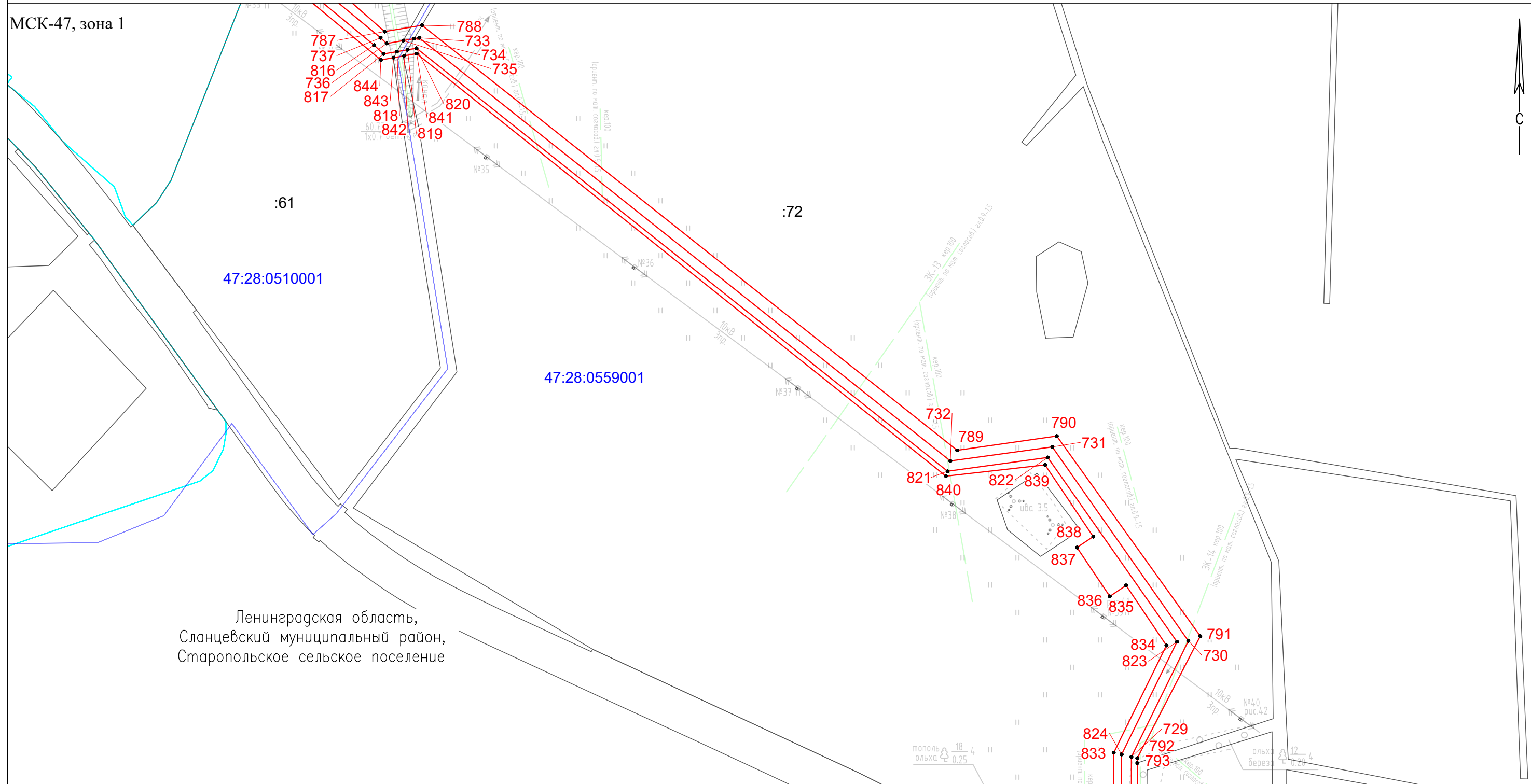
Условные обозначения

- | | | | | | | |
|-----|---|---|--|---------------|---|--------------------------------------|
| ● - | Характерная точка границы, сведения о которой позволяют однозначно определить ее положение на местности | — | Часть границы, сведения ЕГРН о которой позволяют однозначно определить ее положение на местности | 1 | - | Обозначение новой характерной точки |
| — | Проектные границы публичного сервитута | — | Граница населенного пункта | 47:06:0642001 | - | Номер кадастрового квартала |
| | | — | Наименование муниципального образования | :318 | - | Кадастровый номер земельного участка |

Ленинградская область,
Сланцевский муниципальный район,
Высатское сельское поселение

Схема расположения границ публичного сервитута

Выносной лист 44



Ленинградская область,
Сланцевский муниципальный район,
Старопольское сельское поселение

Масштаб 1:2000

Условные обозначения

- | | | | | | |
|-----|---|---|--|---------------|--------------------------------------|
| ● - | Характерная точка границы, сведения о которой позволяют однозначно определить ее положение на местности | — | Часть границы, сведения ЕГРН о которой позволяют однозначно определить ее положение на местности | 1 | Обозначение новой характерной точки |
| — | Проектные границы публичного сервитута | — | Граница населенного пункта | 47:06:0642001 | Номер кадастрового квартала |
| | | — | Наименование муниципального образования | :318 | Кадастровый номер земельного участка |

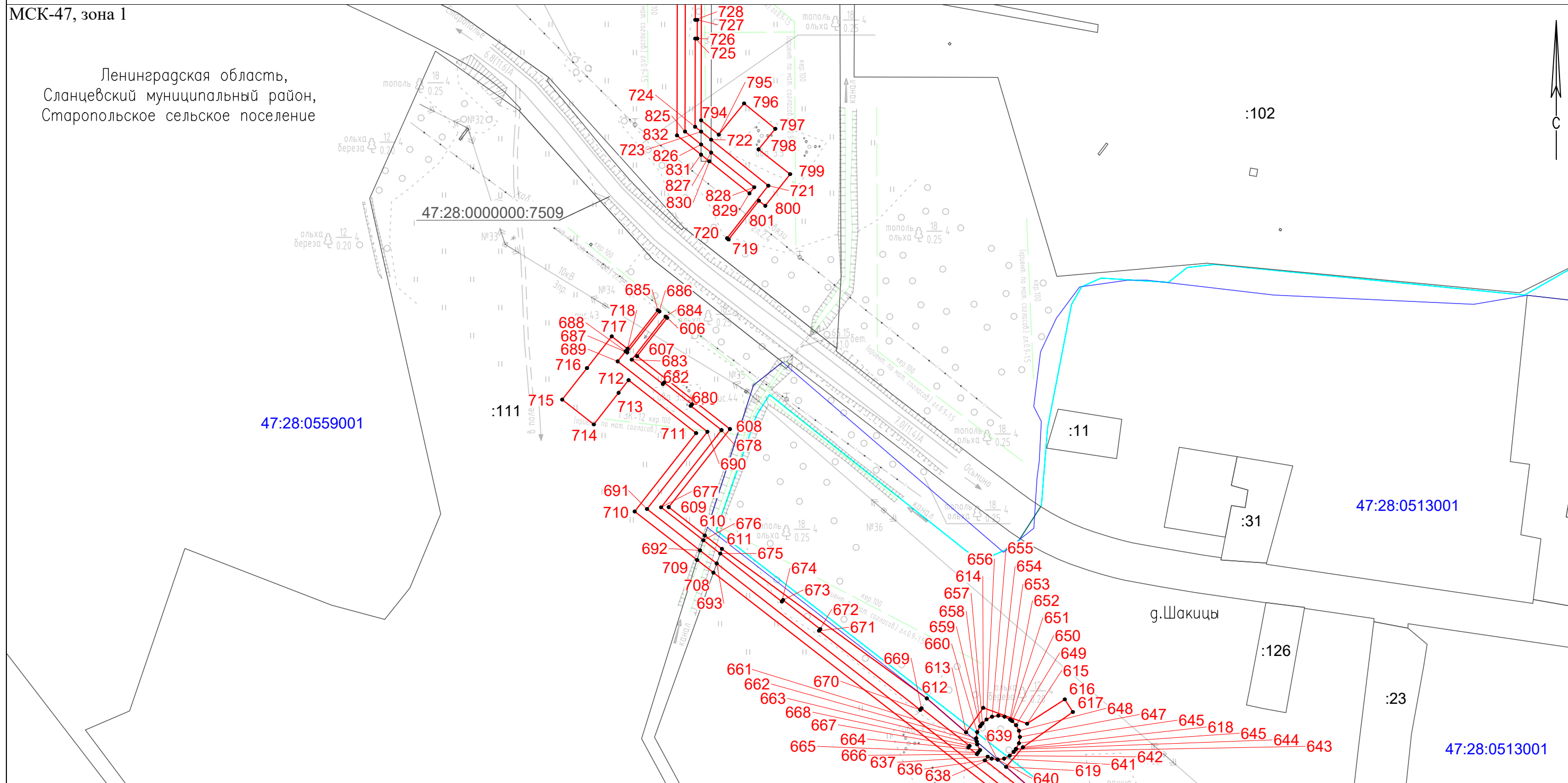
Ленинградская область,
Сланцевский муниципальный район,
Выскакское сельское поселение

Схема расположения границ публичного сервитута

Выносной лист 45

МСК-47, зона 1

Ленинградская область,
Сланцевский муниципальный район,
Старопольское сельское поселение



Масштаб 1:2000

Условные обозначения

- | | | | | | | | | |
|---|---|---|---|---|--|---------------|---|--------------------------------------|
| ● | - | Характерная точка границы, сведения о которой позволяют однозначно определить ее положение на местности | — | - | Часть границы, сведения ЕГРН о которой позволяют однозначно определить ее положение на местности | 1 | - | Обозначение новой характерной точки |
| — | - | Проектные границы публичного сервитута | — | - | Граница населенного пункта | 47:06:0642001 | - | Номер кадастрового квартала |
| | - | | — | - | Наименование муниципального образования | :318 | - | Кадастровый номер земельного участка |

Схема расположения границ публичного сервитута

Выносной лист 46

МСК-47, зона 1



Ленинградская область,
Сланцевский муниципальный район,
Старопольское сельское поселение

:111 47:28:0559001

47:28:0000000:7099

:108

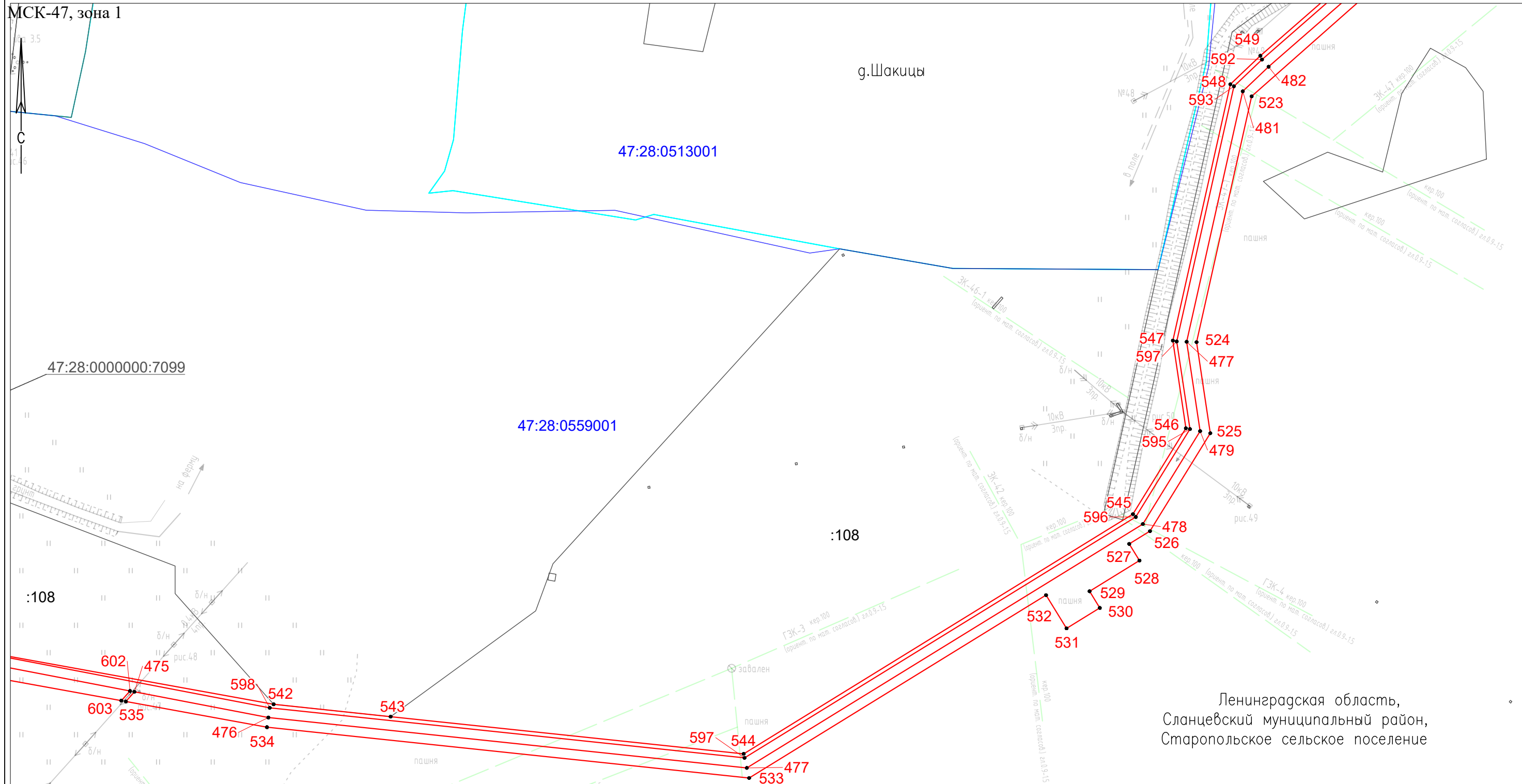
Масштаб 1:2000

Условные обозначения

- | | | |
|---|--|---|
| ● - Характерная точка границы, сведения о которой позволяют однозначно определить ее положение на местности | — - Часть границы, сведения ЕГРН о которой позволяют однозначно определить ее положение на местности | 1 - Обозначение новой характерной точки |
| — - Проектные границы публичного сервитута | — - Граница населенного пункта | — - Граница кадастрового квартала |
| Ленинградская область,
Сланцевский муниципальный район,
Высатское сельское поселение | — - Наименование муниципального образования | 47:06:0642001 - Номер кадастрового квартала |
| | | :318 - Кадастровый номер земельного участка |

Схема расположения границ публичного сервитута

Выносной лист 47



Масштаб 1:2000

Условные обозначения

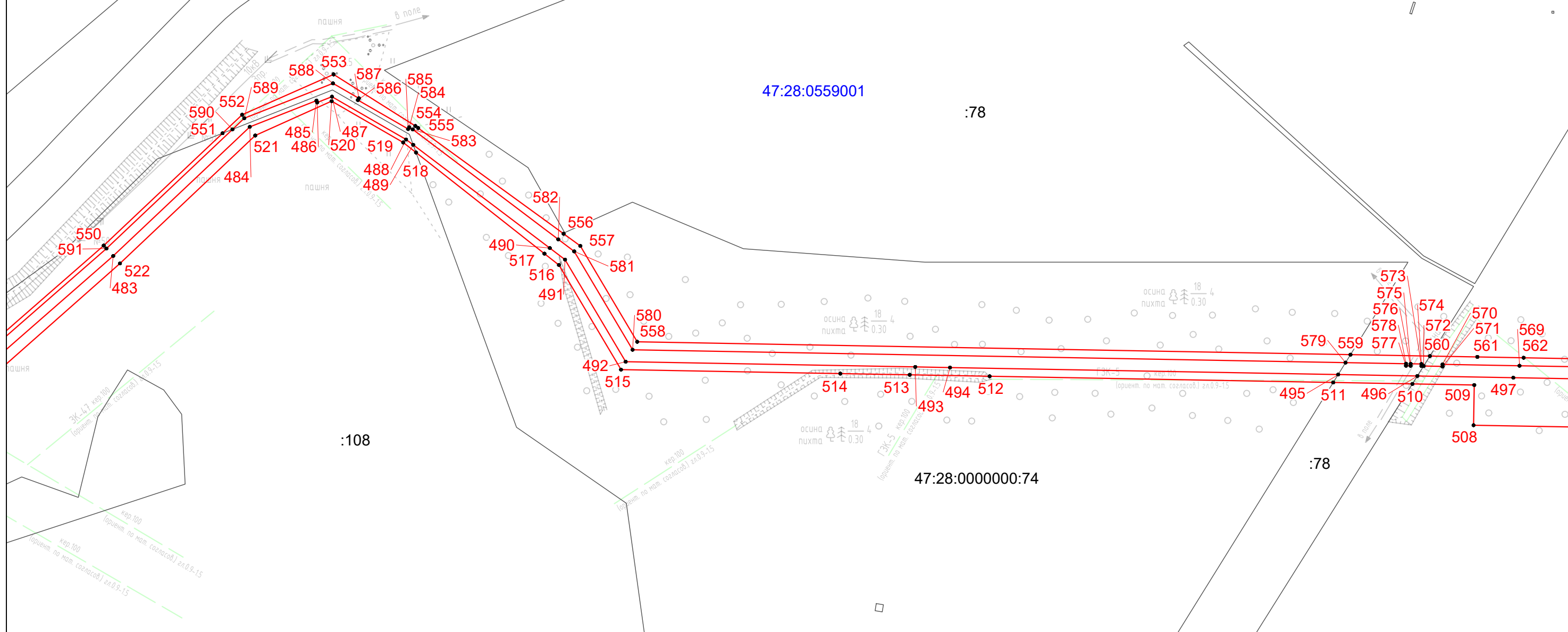
- | | | |
|---|--|---|
| ● - Характерная точка границы, сведения о которой позволяют однозначно определить ее положение на местности | — - Часть границы, сведения ЕГРН о которой позволяют однозначно определить ее положение на местности | 1 - Обозначение новой характерной точки |
| — - Проектные границы публичного сервитута | — - Граница населенного пункта | — - Граница кадастрового квартала |
| Ленинградская область, Сланцевский муниципальный район, Высокотское сельское поселение | — - Наименование муниципального образования | 47:06:0642001 - Номер кадастрового квартала |
| | | :318 - Кадастровый номер земельного участка |

Схема расположения границ публичного сервитута

Выносной лист 48

МСК-47, зона 1

Ленинградская область,
Сланцевский муниципальный район,
Старопольское сельское поселение



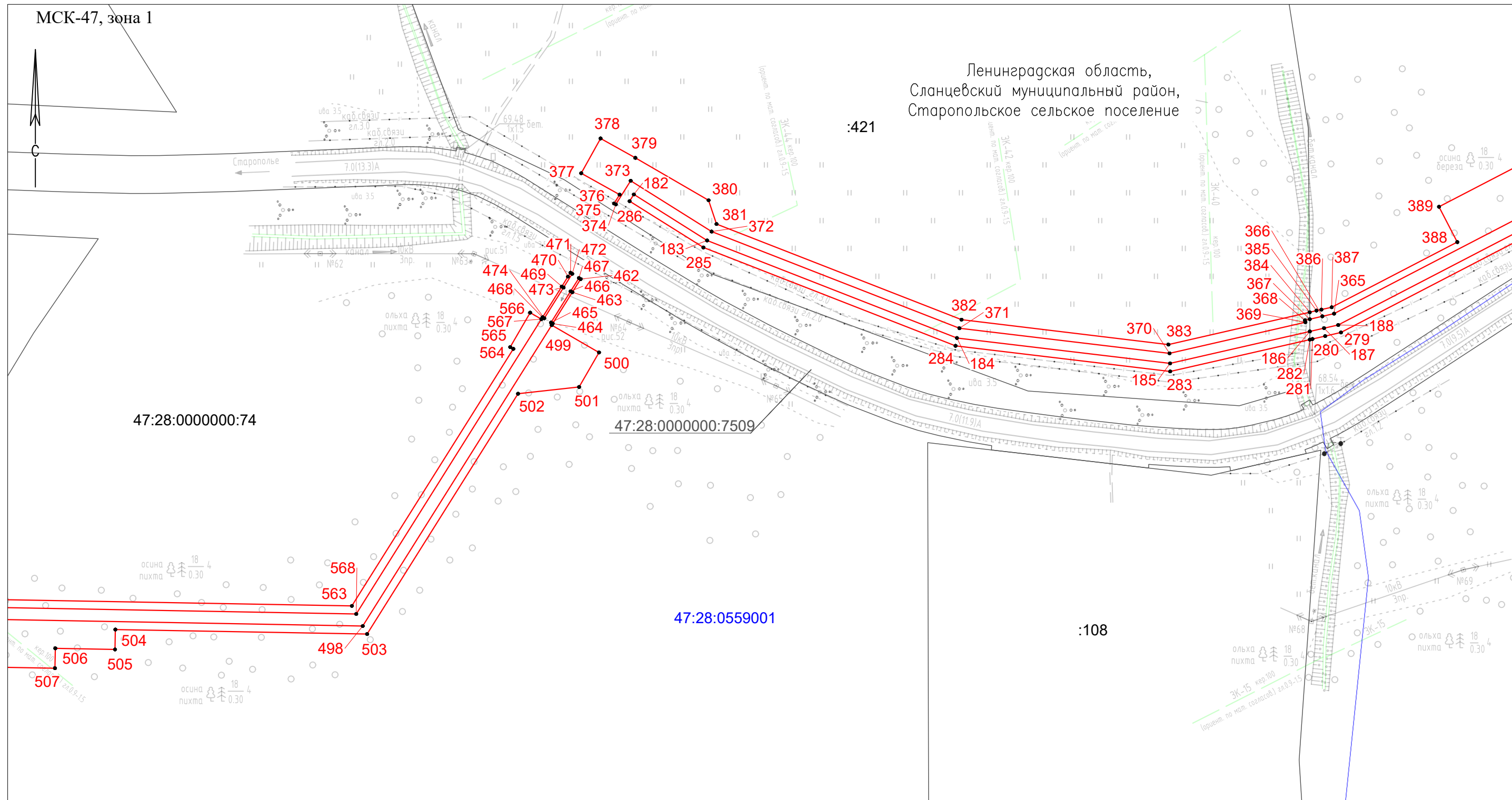
Условные обозначения

Масштаб 1:2000

- | | | |
|---|--|---|
| ● - Характерная точка границы, сведения о которой позволяют однозначно определить ее положение на местности | — - Часть границы, сведения ЕГРН о которой позволяют однозначно определить ее положение на местности | 1 - Обозначение новой характерной точки |
| — - Проектные границы публичного сервитута | — - Граница населенного пункта | — - Граница кадастрового квартала |
| | — - Наименование муниципального образования | 47:06:0642001 - Номер кадастрового квартала |
| | | :318 - Кадастровый номер земельного участка |

Схема расположения границ публичного сервитута

Выносной лист 49



Масштаб 1:2000

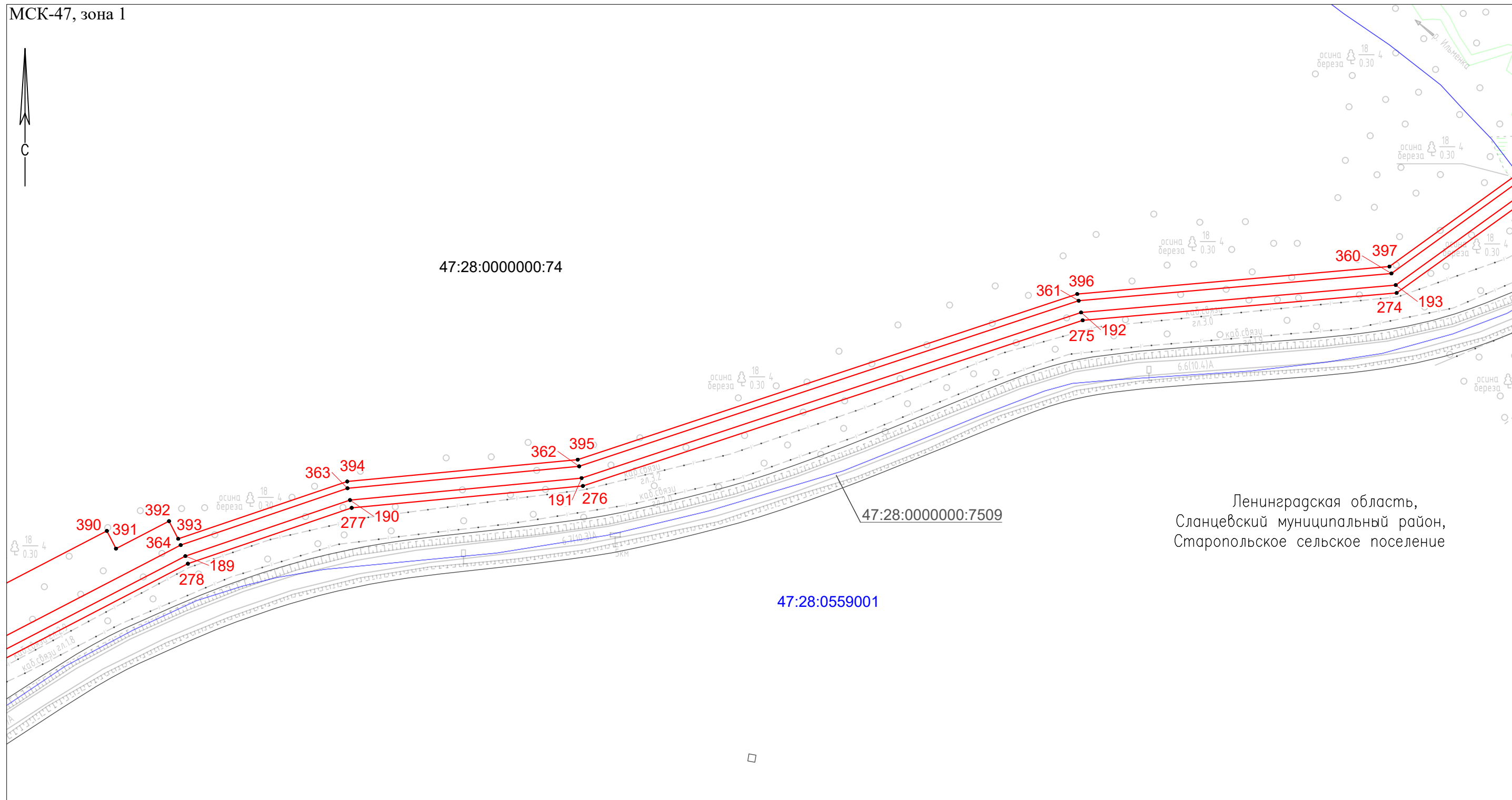
Условные обозначения

- | | | | | | | | | |
|---|---|---|---|---|--|---------------|---|--------------------------------------|
| ● | - | Характерная точка границы, сведения о которой позволяют однозначно определить ее положение на местности | — | - | Часть границы, сведения ЕГРН о которой позволяют однозначно определить ее положение на местности | 1 | - | Обозначение новой характерной точки |
| — | - | Проектные границы публичного сервитута | — | - | Граница населенного пункта | 47:06:0642001 | - | Номер кадастрового квартала |
| | - | | — | - | Наименование муниципального образования | :318 | - | Кадастровый номер земельного участка |
- Ленинградская область,
Сланцевский муниципальный район,
Высатское сельское поселение

Схема расположения границ публичного сервитута

Выносной лист 50

МСК-47, зона 1



Ленинградская область,
Сланцевский муниципальный район,
Старопольское сельское поселение

Масштаб 1:2000

Условные обозначения

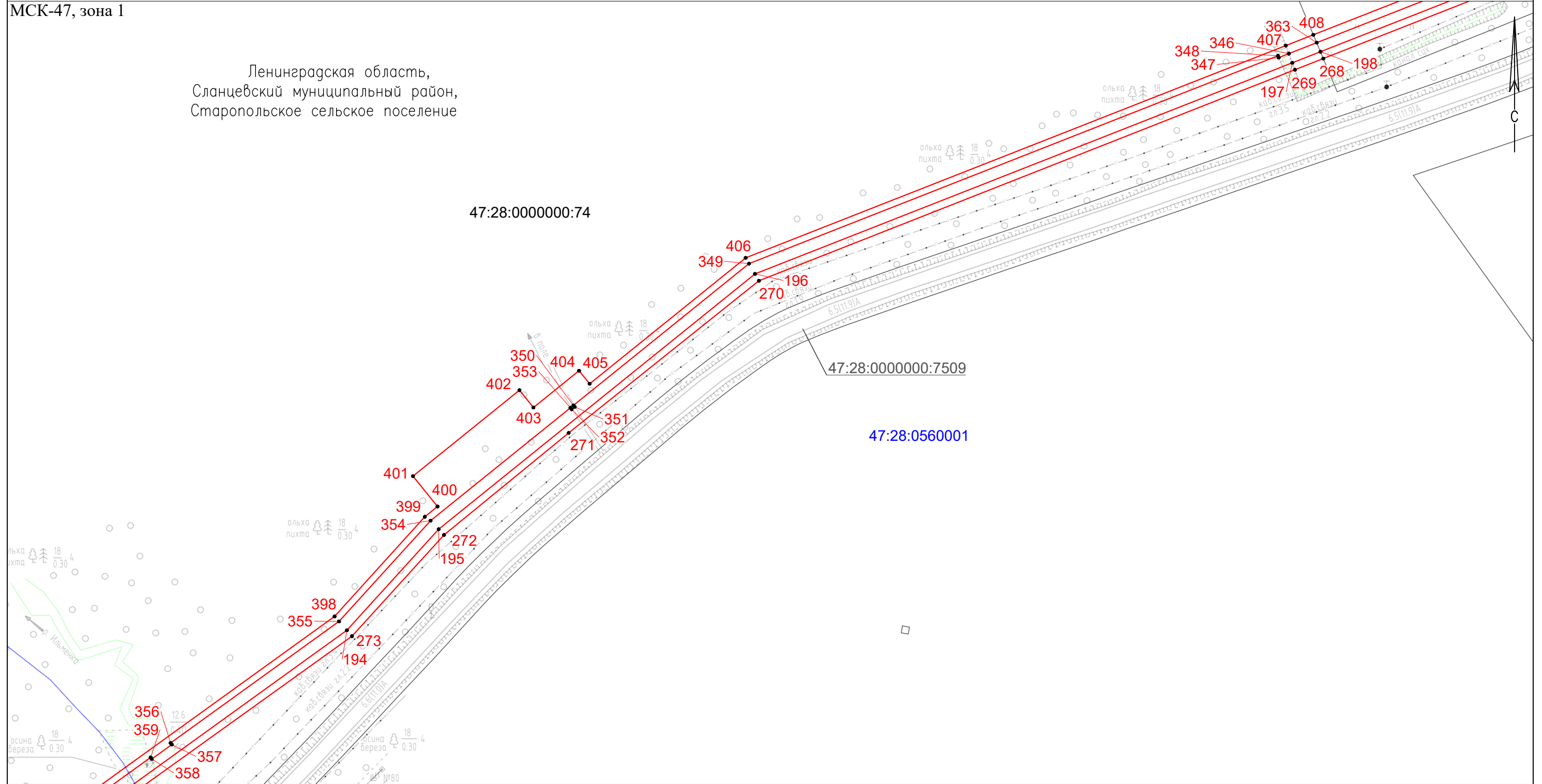
- | | | | | | | |
|-----|---|---|--|---------------|---|--|
| ● - | Характерная точка границы, сведения о которой позволяют однозначно определить ее положение на местности | — | Часть границы, сведения ЕГРН о которой позволяют однозначно определить ее положение на местности | 1 | - | Обозначение новой характерной точки |
| — | Проектные границы публичного сервитута | — | Граница населенного пункта | 47:06:0642001 | - | Граница кадастрового квартала
Номер кадастрового квартала |
| | Ленинградская область,
Сланцевский муниципальный район,
Выскатское сельское поселение | — | Наименование муниципального образования | :318 | - | Кадастровый номер земельного участка |

Схема расположения границ публичного сервитута

Выносной лист 51

МСК-47, зона 1

Ленинградская область,
Сланцевский муниципальный район,
Старопольское сельское поселение



Условные обозначения

Масштаб 1:2000

- | | | |
|---|--|---|
| ● - Характерная точка границы, сведения о которой позволяют однозначно определить ее положение на местности | — - Часть границы, сведения ЕГРН о которой позволяют однозначно определить ее положение на местности | 1 - Обозначение новой характерной точки |
| — - Проектные границы публичного сервитута | — - Граница населенного пункта | — - Граница кадастрового квартала |
| | Ленинградская область,
Сланцевский муниципальный район,
Высكاتское сельское поселение | 47:06:0642001 - Номер кадастрового квартала |
| | Наименование муниципального образования | :318 - Кадастровый номер земельного участка |

Схема расположения границ публичного сервитута

Выносной лист 52

МСК-47, зона 1

Ленинградская область,
Сланцевский муниципальный район,
Старопольское сельское поселение



47:28:0560001

:63

47:28:0000000:7509

ольха 18
пихта 0.30 4

ольха 9
ольха 0.10 3

ольха 9
ольха 0.10 3

344 409
199 267

410

411 412 413 414 415 416

Условные обозначения

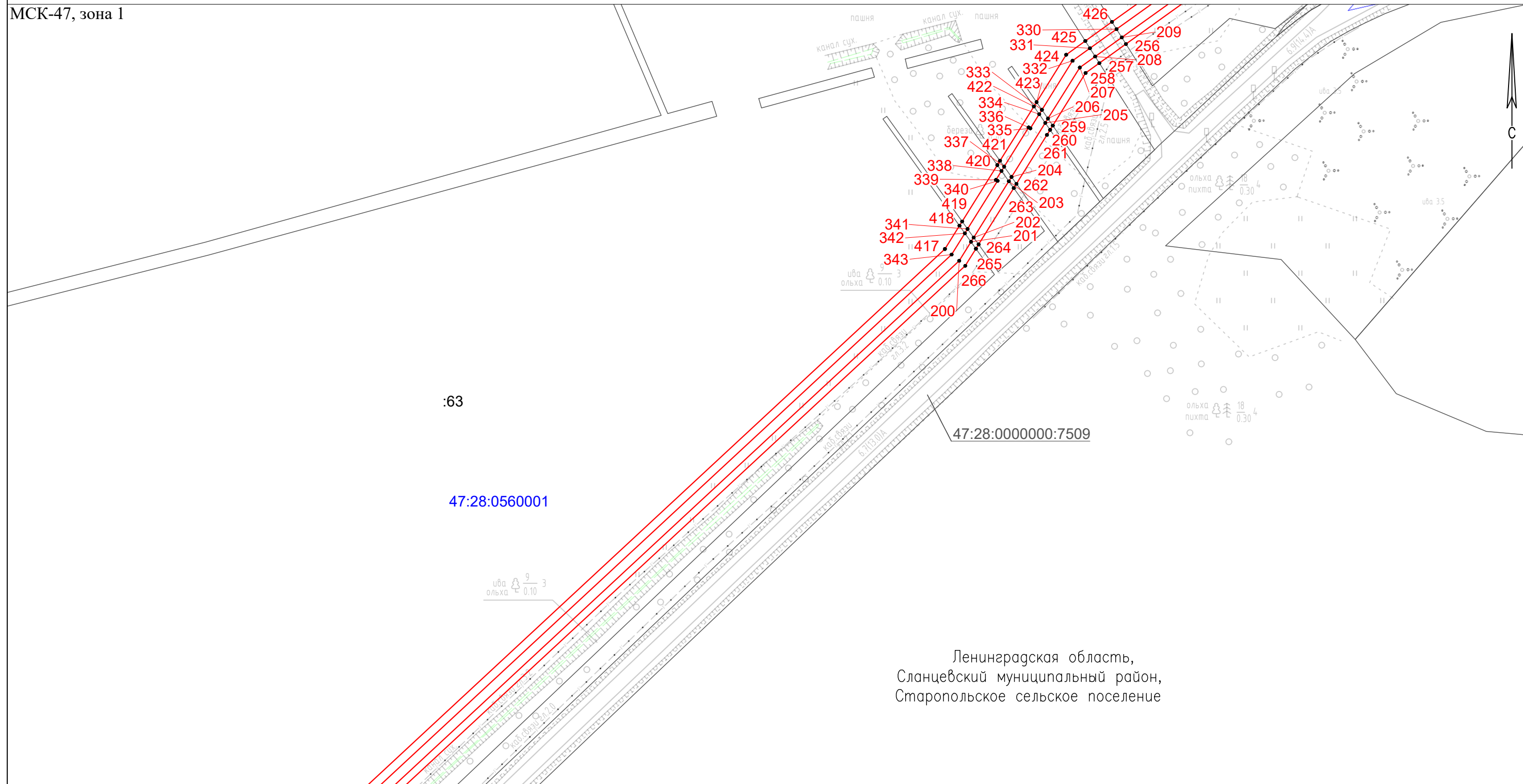
Масштаб 1:2000

- | | | |
|---|--|---|
| ● - Характерная точка границы, сведения о которой позволяют однозначно определить ее положение на местности | — - Часть границы, сведения ЕГРН о которой позволяют однозначно определить ее положение на местности | 1 - Обозначение новой характерной точки |
| — - Проектные границы публичного сервитута | — - Граница населенного пункта | — - Граница кадастрового квартала |
| Ленинградская область,
Сланцевский муниципальный район,
Высатское сельское поселение | — - Наименование муниципального образования | 47:06:0642001 - Номер кадастрового квартала |
| | | :318 - Кадастровый номер земельного участка |

Схема расположения границ публичного сервитута

Выносной лист 53

МСК-47, зона 1



Ленинградская область,
Сланцевский муниципальный район,
Старопольское сельское поселение

Масштаб 1:2000

Условные обозначения

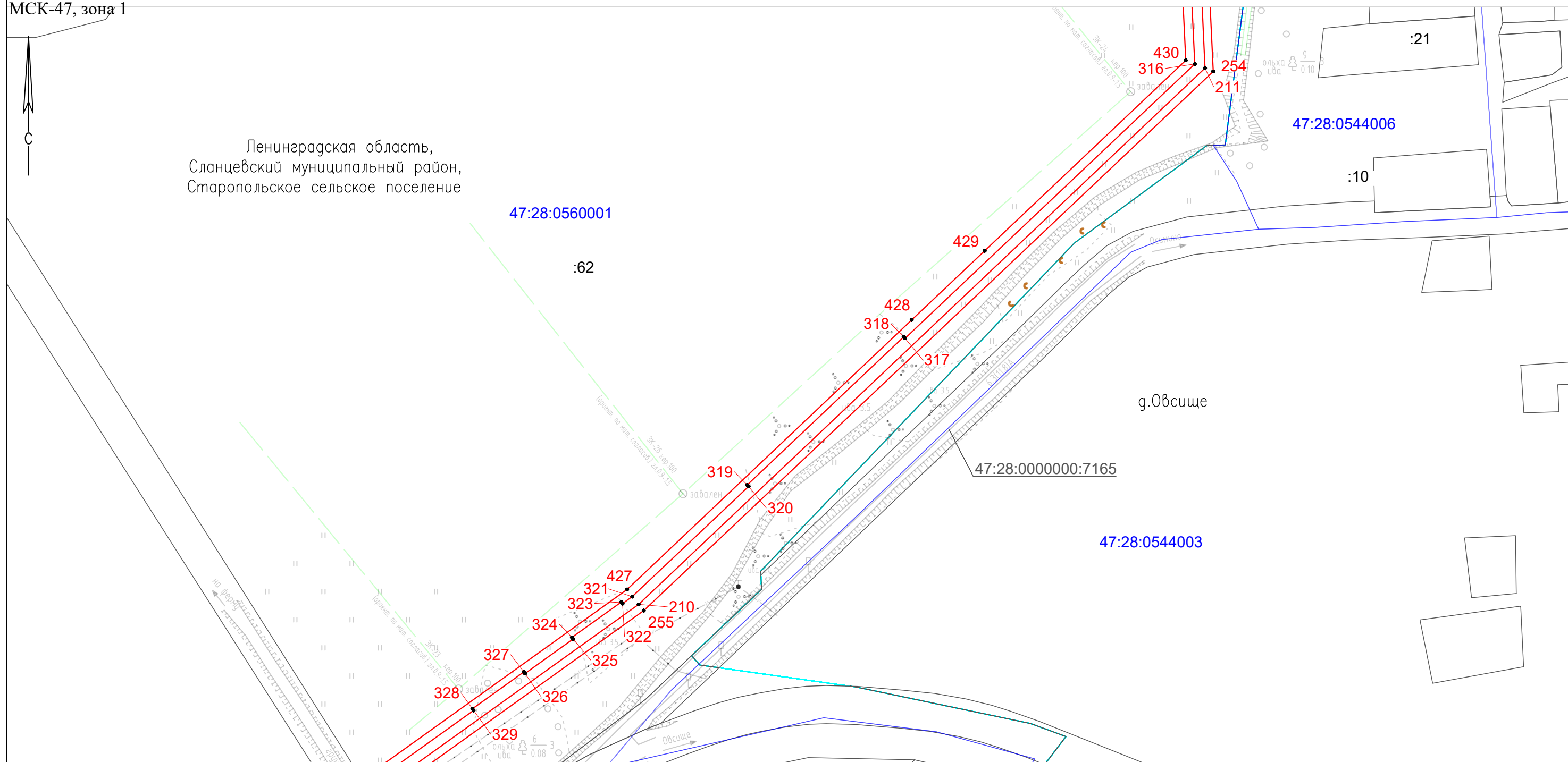
- | | | |
|---|--|---|
| ● - Характерная точка границы, сведения о которой позволяют однозначно определить ее положение на местности | — - Часть границы, сведения ЕГРН о которой позволяют однозначно определить ее положение на местности | 1 - Обозначение новой характерной точки |
| — - Проектные границы публичного сервитута | — - Граница населенного пункта | — - Граница кадастрового квартала |
| | Ленинградская область,
Сланцевский муниципальный район,
Высатское сельское поселение - Наименование муниципального образования | 47:06:0642001 - Номер кадастрового квартала |
| | | :318 - Кадастровый номер земельного участка |

Схема расположения границ публичного сервитута

Выносной лист 54

МСК-47, зона 1

Ленинградская область,
Сланцевский муниципальный район,
Старопольское сельское поселение



Условные обозначения

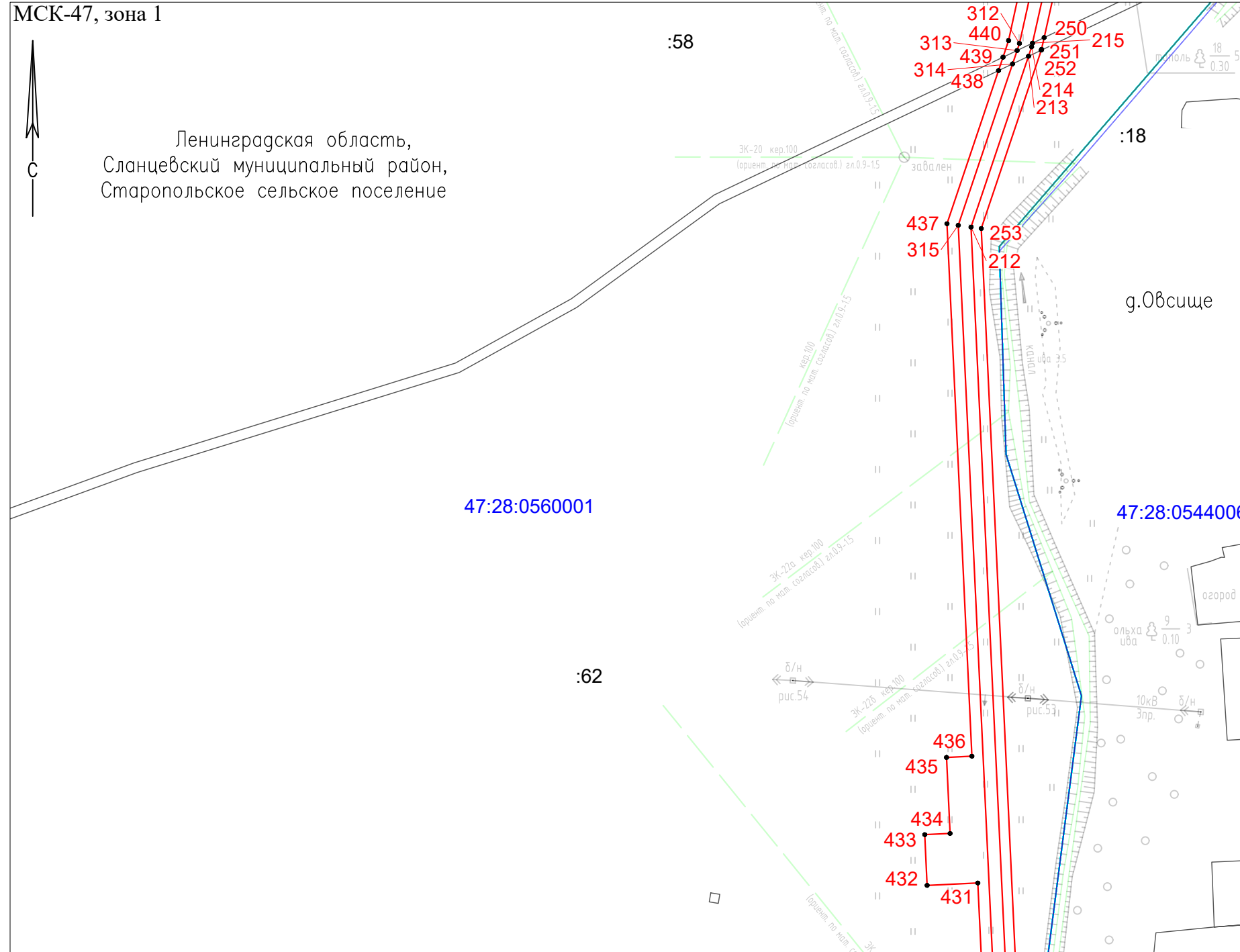
Масштаб 1:2000

- | | | |
|---|--|---|
| ● - Характерная точка границы, сведения о которой позволяют однозначно определить ее положение на местности | — - Часть границы, сведения ЕГРН о которой позволяют однозначно определить ее положение на местности | 1 - Обозначение новой характерной точки |
| — - Проектные границы публичного сервитута | — - Граница населенного пункта | — - Граница кадастрового квартала |
| | — - Наименование муниципального образования | 47:06:0642001 - Номер кадастрового квартала |
| | | :318 - Кадастровый номер земельного участка |

Ленинградская область,
Сланцевский муниципальный район,
Выскакское сельское поселение

Схема расположения границ публичного сервитута

Выносной лист 55



Ленинградская область,
Сланцевский муниципальный район,
Старопольское сельское поселение

47:28:0560001

47:28:0544006

Масштаб 1:2000

Условные обозначения

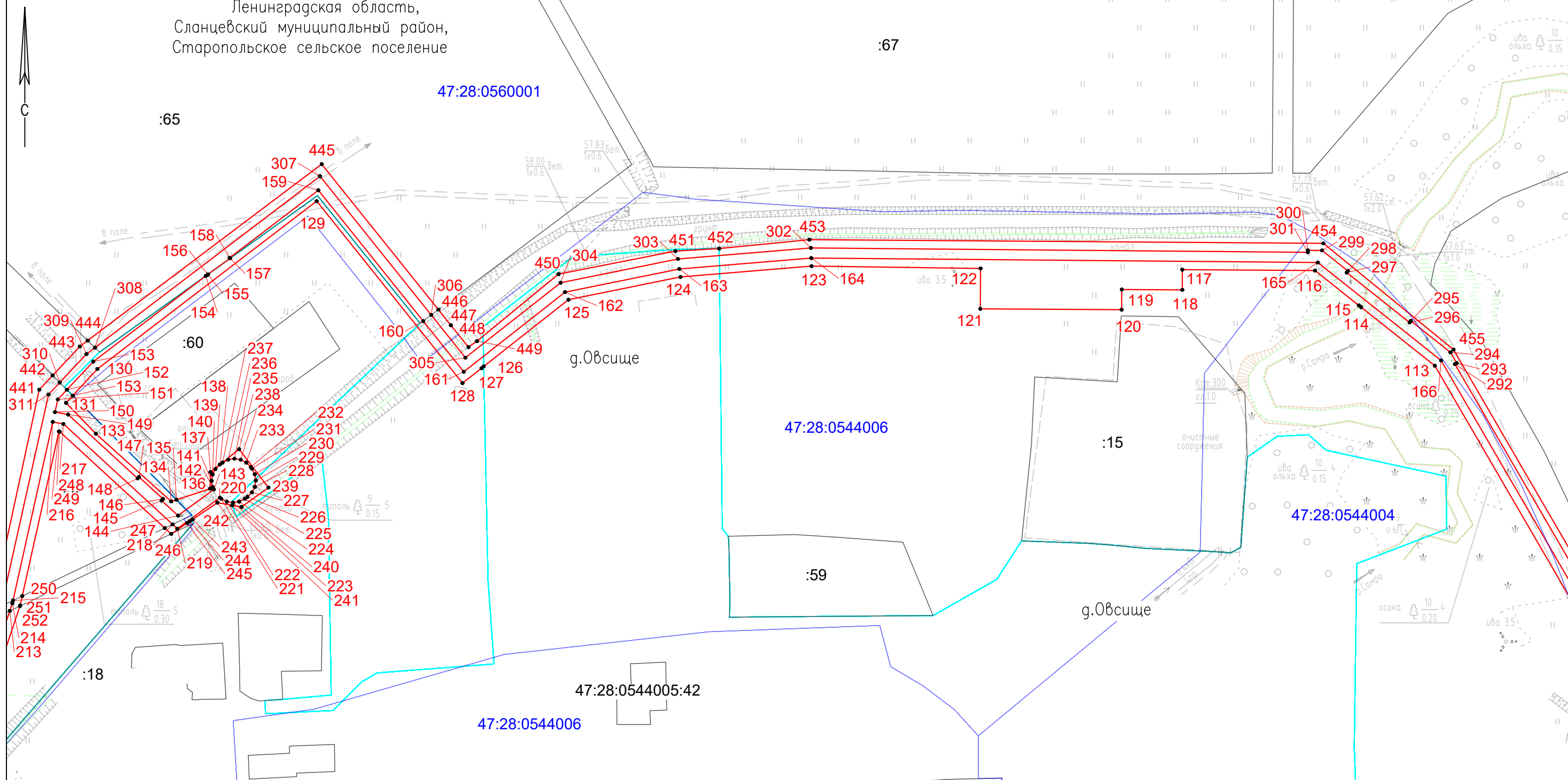
- | | | |
|---|--|---|
| ● - Характерная точка границы, сведения о которой позволяют однозначно определить ее положение на местности | — - Часть границы, сведения ЕГРН о которой позволяют однозначно определить ее положение на местности | 1 - Обозначение новой характерной точки |
| — - Проектные границы публичного сервитута | — - Граница населенного пункта | — - Граница кадастрового квартала |
| | Ленинградская область,
Сланцевский муниципальный район,
Высатское сельское поселение | 47:06:0642001 - Номер кадастрового квартала |
| | - Наименование муниципального образования | :318 - Кадастровый номер земельного участка |

Схема расположения границ публичного сервитута

Выносной лист 56

МСК-47, зона 1

Ленинградская область,
Сланцевский муниципальный район,
Старопольское сельское поселение



Масштаб 1:2000

Условные обозначения

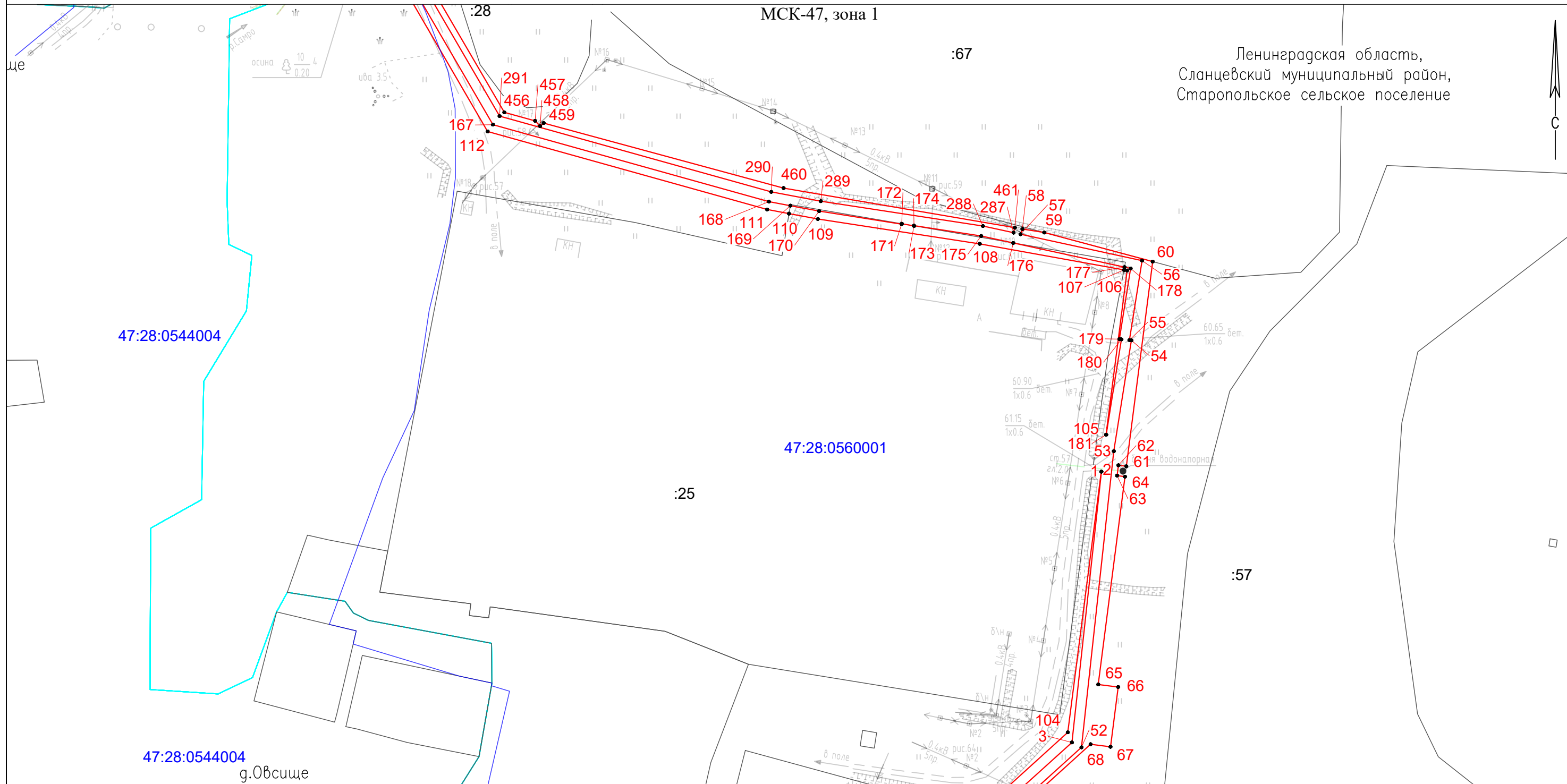
- | | | | | | | | | |
|---|---|---|---|---|--|---------------|---|--------------------------------------|
| ● | - | Характерная точка границы, сведения о которой позволяют однозначно определить ее положение на местности | — | - | Часть границы, сведения ЕГРН о которой позволяют однозначно определить ее положение на местности | 1 | - | Обозначение новой характерной точки |
| — | - | Проектные границы публичного сервитута | — | - | Граница населенного пункта | 47:06:0642001 | - | Номер кадастрового квартала |
| | - | | — | - | Наименование муниципального образования | :318 | - | Кадастровый номер земельного участка |

Ленинградская область,
Сланцевский муниципальный район,
Высатское сельское поселение

Схема расположения границ публичного сервитута

Выносной лист 57
МСК-47, зона 1

Ленинградская область,
Сланцевский муниципальный район,
Старопольское сельское поселение



Масштаб 1:2000

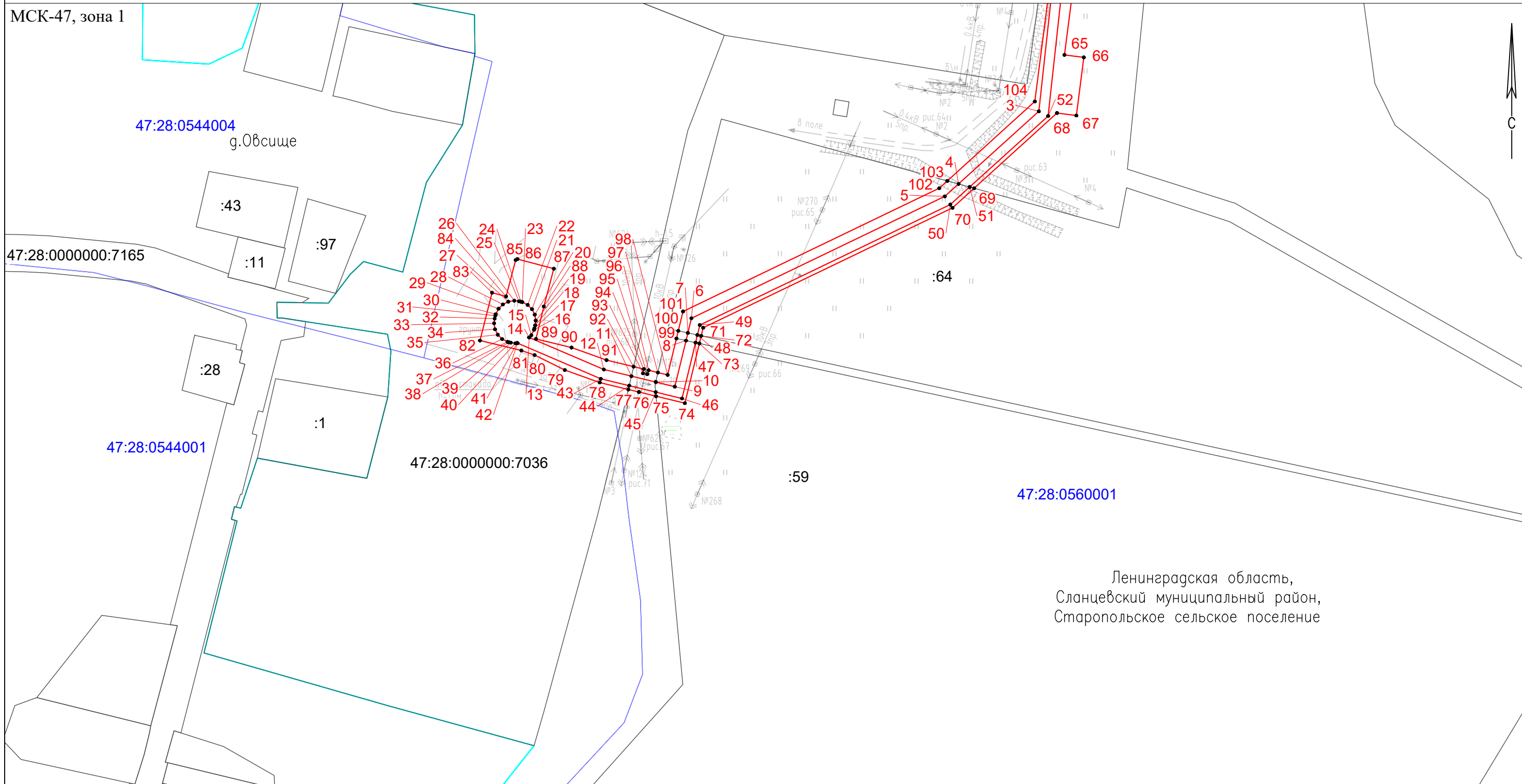
Условные обозначения

- | | | |
|---|--|---|
| ● - Характерная точка границы, сведения о которой позволяют однозначно определить ее положение на местности | — - Часть границы, сведения ЕГРН о которой позволяют однозначно определить ее положение на местности | 1 - Обозначение новой характерной точки |
| — - Проектные границы публичного сервитута | — - Граница населенного пункта | — - Граница кадастрового квартала |
| | Ленинградская область,
Сланцевский муниципальный район,
Выскатское сельское поселение | 47:06:0642001 - Номер кадастрового квартала |
| | - Наименование муниципального образования | :318 - Кадастровый номер земельного участка |

Схема расположения границ публичного сервитута

Выносной лист 58

МСК-47, зона 1



Масштаб 1:2000

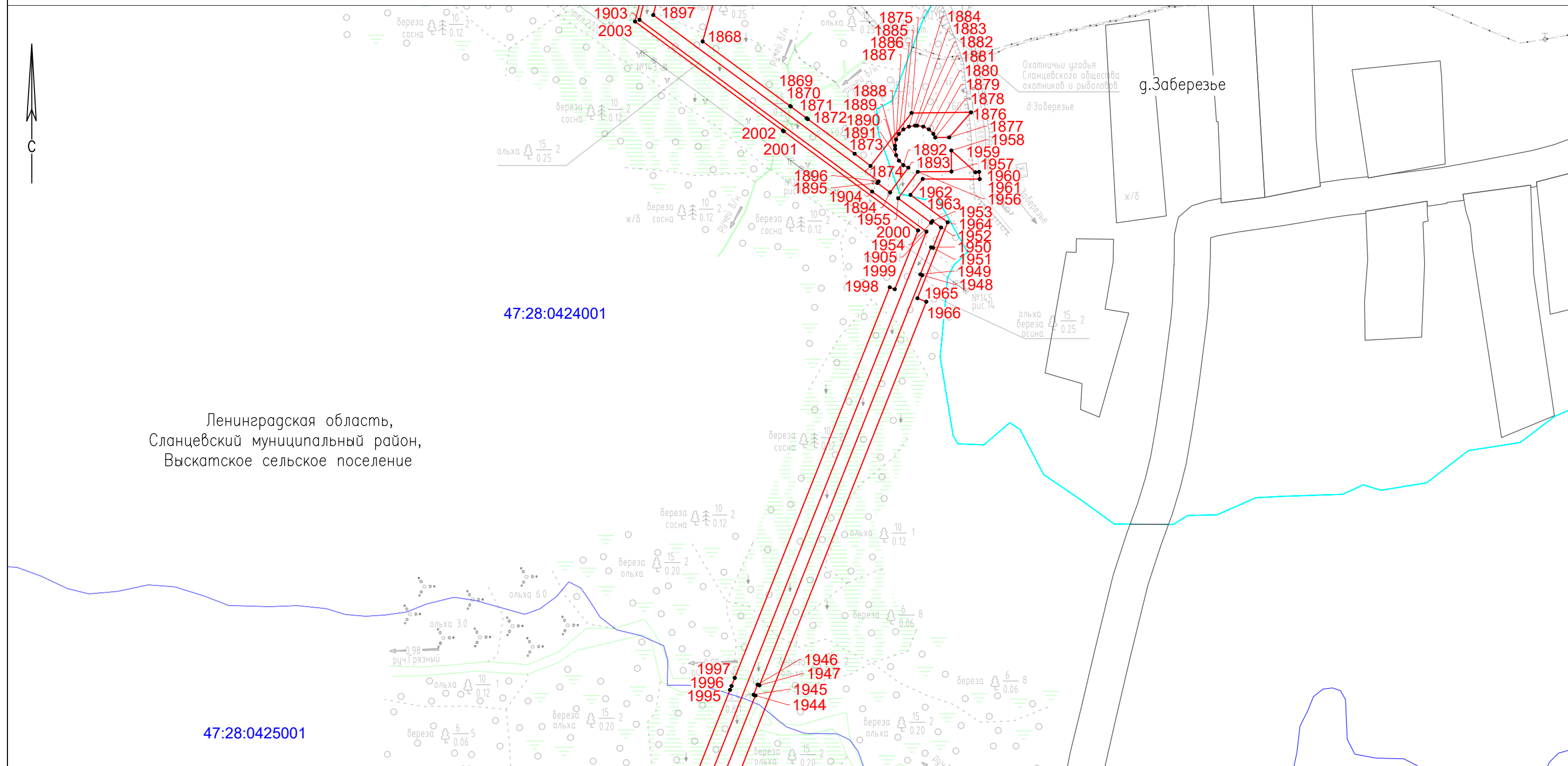
Условные обозначения

- | | | |
|---|--|---|
| ● - Характерная точка границы, сведения о которой позволяют однозначно определить ее положение на местности | — - Часть границы, сведения ЕГРН о которой позволяют однозначно определить ее положение на местности | 1 - Обозначение новой характерной точки |
| — - Проектные границы публичного сервитута | — - Граница населенного пункта | — - Граница кадастрового квартала |
| | — - Наименование муниципального образования | 47:06:0642001 - Номер кадастрового квартала |
| | | :318 - Кадастровый номер земельного участка |

Схема расположения границ публичного сервитута

Выносной лист 59

МСК-47, зона 1



Масштаб 1:2000

Условные обозначения

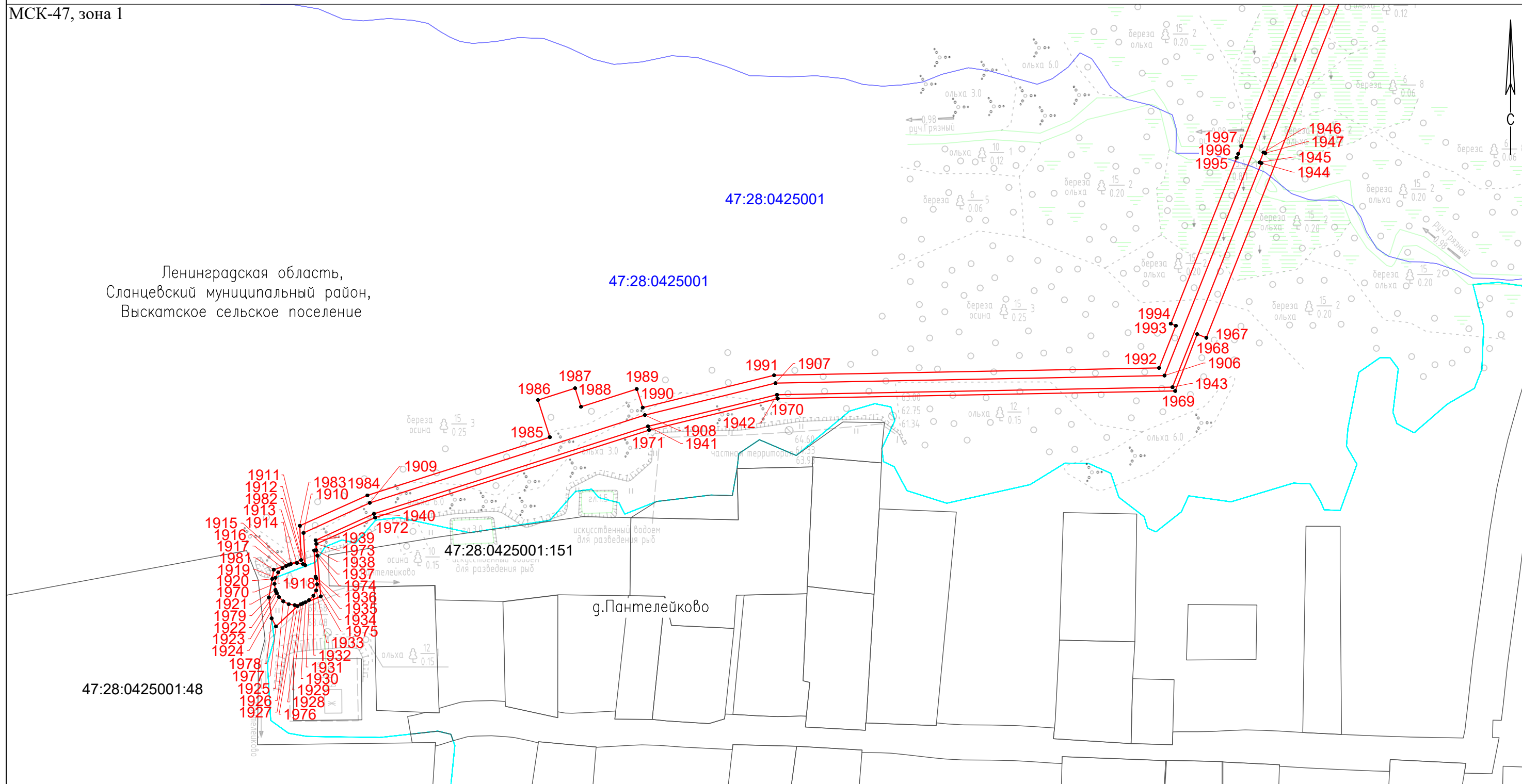
- | | | |
|---|--|---|
| ● - Характерная точка границы, сведения о которой позволяют однозначно определить ее положение на местности | — - Часть границы, сведения ЕГРН о которой позволяют однозначно определить ее положение на местности | 1 - Обозначение новой характерной точки |
| — - Проектные границы публичного сервитута | — - Граница населенного пункта | — - Граница кадастрового квартала |
| | Ленинградская область,
Сланцевский муниципальный район,
Выскатское сельское поселение | 47:06:0642001 - Номер кадастрового квартала |
| | Наименование муниципального образования | :318 - Кадастровый номер земельного участка |

Схема расположения границ публичного сервитута

Выносной лист 60

МСК-47, зона 1

Ленинградская область,
Сланцевский муниципальный район,
Выскатское сельское поселение



Масштаб 1:2000

Условные обозначения

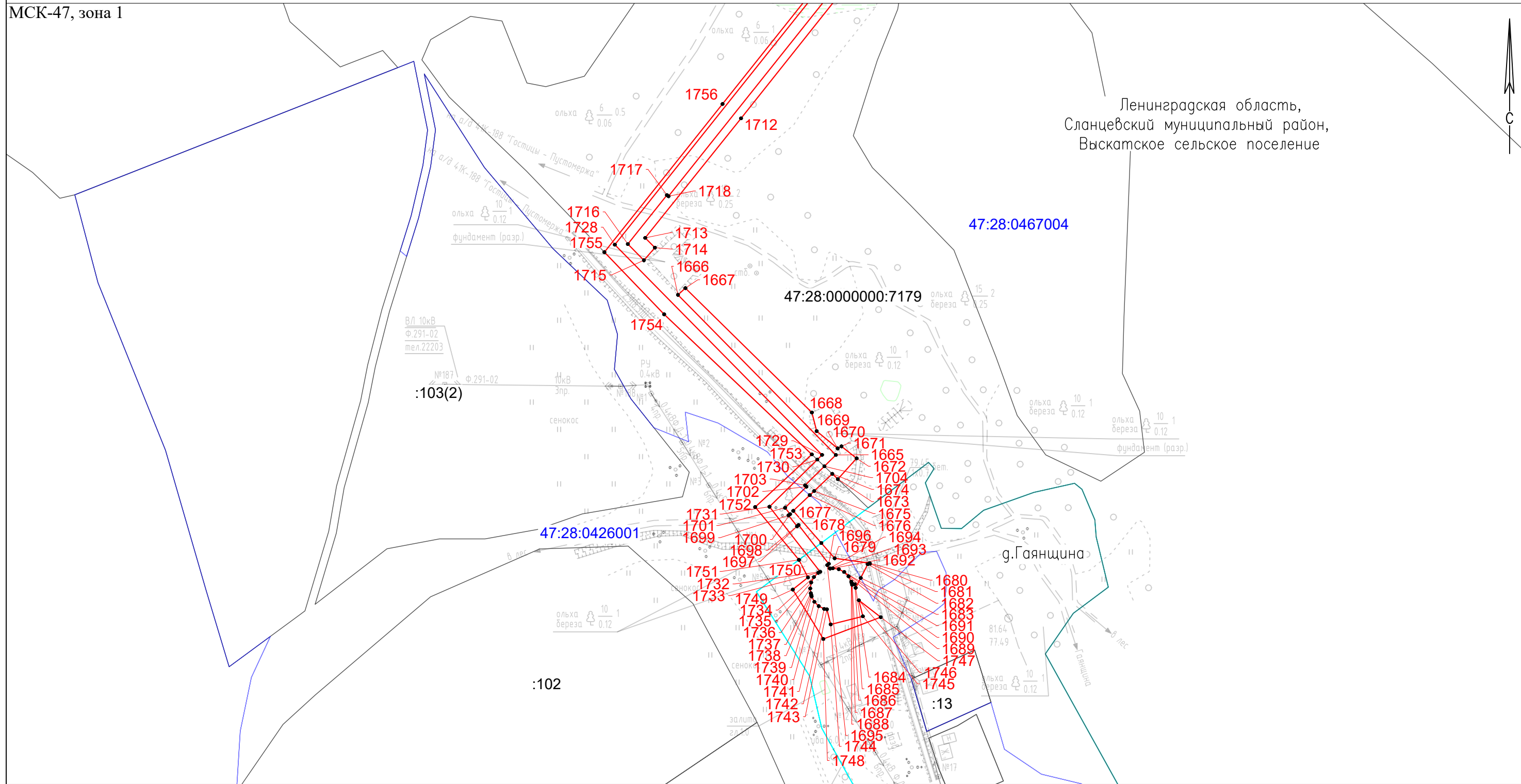
- | | | |
|---|--|---|
| ● - Характерная точка границы, сведения о которой позволяют однозначно определить ее положение на местности | — - Часть границы, сведения ЕГРН о которой позволяют однозначно определить ее положение на местности | 1 - Обозначение новой характерной точки |
| — - Проектные границы публичного сервитута | — - Граница населенного пункта | — - Граница кадастрового квартала |
| | Ленинградская область,
Сланцевский муниципальный район,
Выскатское сельское поселение | 47:06:0642001 - Номер кадастрового квартала |
| | | :318 - Кадастровый номер земельного участка |

Схема расположения границ публичного сервитута

Выносной лист 61

МСК-47, зона 1

Ленинградская область,
Сланцевский муниципальный район,
Высكاتское сельское поселение



Масштаб 1:2000

Условные обозначения

- | | | |
|---|--|---|
| ● - Характерная точка границы, сведения о которой позволяют однозначно определить ее положение на местности | — - Часть границы, сведения ЕГРН о которой позволяют однозначно определить ее положение на местности | 1 - Обозначение новой характерной точки |
| — - Проектные границы публичного сервитута | — - Граница населенного пункта | — - Граница кадастрового квартала |
| | — - Наименование муниципального образования | 47:06:0642001 - Номер кадастрового квартала |
| | | :318 - Кадастровый номер земельного участка |

Ленинградская область,
Сланцевский муниципальный район,
Высكاتское сельское поселение

Схема расположения границ публичного сервитута

Выносной лист 62

МСК-47, зона 1

47:28:0000000:74

:47

47:28:0467004

Ленинградская область,
Сланцевский муниципальный район,
Выскацкое сельское поселение

г. Кушела

47:28:0423001

Масштаб 1:2000

Условные обозначения

- | | | |
|---|--|---|
| ● - Характерная точка границы, сведения о которой позволяют однозначно определить ее положение на местности | — - Часть границы, сведения ЕГРН о которой позволяют однозначно определить ее положение на местности | 1 - Обозначение новой характерной точки |
| — - Проектные границы публичного сервитута | — - Граница населенного пункта | — - Граница кадастрового квартала |
| | Ленинградская область,
Сланцевский муниципальный район,
Выскацкое сельское поселение | 47:06:0642001 - Номер кадастрового квартала |
| | | :318 - Кадастровый номер земельного участка |

Схема расположения границ публичного сервитута

Выносной лист 63

МСК-47, зона I

Ленинградская область,
Сланцевский
муниципальный район,
Старопольское сельское
поселение

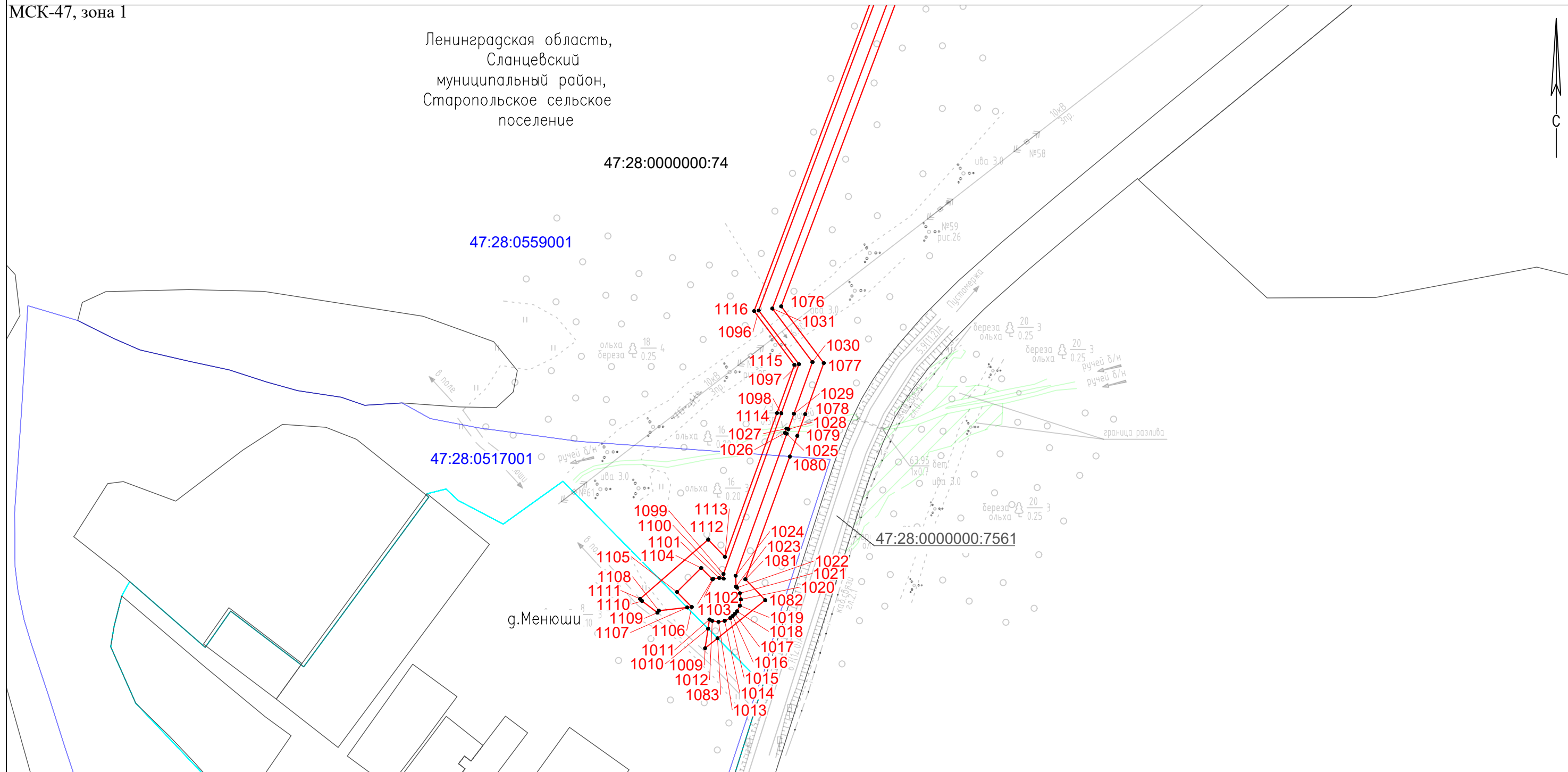
47:28:0000000:74

47:28:0559001

47:28:0517001

47:28:0000000:7561

г. Менюши



Масштаб 1:2000

Условные обозначения

- | | | |
|---|--|---|
| ● - Характерная точка границы, сведения о которой позволяют однозначно определить ее положение на местности | — - Часть границы, сведения ЕГРН о которой позволяют однозначно определить ее положение на местности | 1 - Обозначение новой характерной точки |
| — - Проектные границы публичного сервитута | — - Граница населенного пункта | — - Граница кадастрового квартала |
| | — - Наименование муниципального образования | 47:06:0642001 - Номер кадастрового квартала |
| | | :318 - Кадастровый номер земельного участка |

Ленинградская область,
Сланцевский муниципальный район,
Высатское сельское поселение