

ОПИСАНИЕ МЕСТОПОЛОЖЕНИЯ ГРАНИЦ

Публичный сервитут в отношении земель и земельных участков в целях строительства, эксплуатации линейного объекта системы газоснабжения местного значения «Межпоселковый газопровод д. Выскатка - д. Кушела - д. Забережье - д. Кологриво - д. Плешево - д. Менюши - д. Старополье - д. Шакицы - д. Овсище с отводами на д. Пантелейково, д. Гаянщина Сланцевского района Ленинградской области»

(наименование объекта, местоположение границ которого описано (далее - объект))

Раздел 1

Сведения об объекте

№ п/п	Характеристики объекта	Описание характеристик
1	2	3
1.	Местоположение объекта	Ленинградская область, Сланцевский район, Выскатское с/п, Старопольское с/п
2.	Площадь объекта +/- величина погрешности определения площади (Р +/- Дельта Р)	251609 +/- 176 м ²
3.	Иные характеристики объекта	Публичный сервитут в отношении земель и земельных участков в целях строительства, эксплуатации линейного объекта системы газоснабжения местного значения «Межпоселковый газопровод д. Выскатка - д. Кушела - д. Забережье - д. Кологриво - д. Плешево - д. Менюши - д. Старополье - д. Шакицы - д. Овсище с отводами на д. Пантелейково, д. Гаянщина Сланцевского района Ленинградской области» сроком на 49 лет; на основании Постановления администрации муниципального образования Сланцевский муниципальный район Ленинградской области от , ссылка на официальное опубликование; в пользу ООО «Газпром газификация» (ИНН-7813655197, ОГРН – 1217800107744, юридический адрес и фактический адрес: 194044, Санкт- Петербург, вн. тер. г. Муниципальный округ Сампсониевское, пр-кт Большой Сампсониевский, д. 60, литера А, помещ. 2- Н, кабинет № 1301, тел. +7 (812) 613-33-00, электронная почта info@eoggazprom.ru)

Раздел 2**Сведения о местоположении границ объекта**

1. Система координат МСК-47 зона 1

2. Сведения о характерных точках границ объекта

Обозначение характерных точек границ	Координаты, м		Метод определения координат характерной точки	Средняя квадратическая погрешность положения характерной точки (Mt), м	Описание обозначения точки на местности (при наличии)
	X	Y			
1	2	3	4	5	6
1	338416.42	1295288.74	Геодезический метод	0.10	Закрепление отсутствует
2	338416.32	1295289.73	Геодезический метод	0.10	Закрепление отсутствует
3	338361.15	1295280.96	Геодезический метод	0.10	Закрепление отсутствует
4	338213.66	1295264.86	Геодезический метод	0.10	Закрепление отсутствует
5	338177.32	1295224.70	Геодезический метод	0.10	Закрепление отсутствует
6	338168.33	1295214.77	Геодезический метод	0.10	Закрепление отсутствует
7	338106.63	1295086.49	Геодезический метод	0.10	Закрепление отсутствует
8	338101.52	1295085.25	Геодезический метод	0.10	Закрепление отсутствует
9	338097.63	1295084.31	Геодезический метод	0.10	Закрепление отсутствует
10	338069.02	1295077.36	Геодезический метод	0.10	Закрепление отсутствует
11	338072.29	1295063.90	Геодезический метод	0.10	Закрепление отсутствует
12	338075.58	1295050.34	Геодезический метод	0.10	Закрепление отсутствует
13	338079.12	1295035.75	Геодезический метод	0.10	Закрепление отсутствует
14	338097.37	1294993.15	Геодезический метод	0.10	Закрепление отсутствует
15	338097.45	1294992.94	Геодезический метод	0.10	Закрепление отсутствует
16	338097.31	1294992.08	Геодезический метод	0.10	Закрепление отсутствует
17	338097.60	1294989.70	Геодезический метод	0.10	Закрепление отсутствует
18	338097.83	1294988.74	Геодезический метод	0.10	Закрепление отсутствует
19	338098.03	1294988.03	Геодезический метод	0.10	Закрепление отсутствует
20	338099.45	1294985.25	Геодезический метод	0.10	Закрепление отсутствует
21	338101.67	1294983.03	Геодезический метод	0.10	Закрепление отсутствует
22	338104.45	1294981.61	Геодезический метод	0.10	Закрепление отсутствует

2. Сведения о характерных точках границ объекта					
Обозначение характерных точек границ	Координаты, м		Метод определения координат характерной точки	Средняя квадратическая погрешность положения характерной точки (Mt), м	Описание обозначения точки на местности (при наличии)
	X	Y			
1	2	3	4	5	6
23	338107.54	1294981.12	Геодезический метод	0.10	Закрепление отсутствует
24	338109.92	1294981.41	Геодезический метод	0.10	Закрепление отсутствует
25	338111.48	1294981.79	Геодезический метод	0.10	Закрепление отсутствует
26	338112.19	1294981.99	Геодезический метод	0.10	Закрепление отсутствует
27	338114.98	1294983.41	Геодезический метод	0.10	Закрепление отсутствует
28	338117.19	1294985.63	Геодезический метод	0.10	Закрепление отсутствует
29	338118.61	1294988.41	Геодезический метод	0.10	Закрепление отсутствует
30	338119.10	1294991.50	Геодезический метод	0.10	Закрепление отсутствует
31	338118.81	1294993.88	Геодезический метод	0.10	Закрепление отсутствует
32	338118.58	1294994.84	Геодезический метод	0.10	Закрепление отсутствует
33	338118.38	1294995.55	Геодезический метод	0.10	Закрепление отсутствует
34	338116.96	1294998.33	Геодезический метод	0.10	Закрепление отсутствует
35	338114.74	1295000.55	Геодезический метод	0.10	Закрепление отсутствует
36	338111.96	1295001.97	Геодезический метод	0.10	Закрепление отсутствует
37	338108.87	1295002.46	Геодезический метод	0.10	Закрепление отсутствует
38	338106.49	1295002.17	Геодезический метод	0.10	Закрепление отсутствует
39	338104.93	1295001.79	Геодезический метод	0.10	Закрепление отсутствует
40	338104.22	1295001.59	Геодезический метод	0.10	Закрепление отсутствует
41	338101.43	1295000.17	Геодезический метод	0.10	Закрепление отсутствует
42	338100.30	1294999.03	Геодезический метод	0.10	Закрепление отсутствует
43	338100.24	1294999.15	Геодезический метод	0.10	Закрепление отсутствует
44	338083.89	1295037.32	Геодезический метод	0.10	Закрепление отсутствует
45	338080.46	1295051.45	Геодезический метод	0.10	Закрепление отсутствует
46	338077.42	1295063.94	Геодезический метод	0.10	Закрепление отсутствует
47	338075.06	1295073.68	Геодезический метод	0.10	Закрепление отсутствует

2. Сведения о характерных точках границ объекта					
Обозначение характерных точек границ	Координаты, м		Метод определения координат характерной точки	Средняя квадратическая погрешность положения характерной точки (M _t), м	Описание обозначения точки на местности (при наличии)
	X	Y			
1	2	3	4	5	6
48	338098.69	1295079.42	Геодезический метод	0.10	Закрепление отсутствует
49	338102.59	1295080.36	Геодезический метод	0.10	Закрепление отсутствует
50	338110.11	1295082.19	Геодезический метод	0.10	Закрепление отсутствует
51	338172.52	1295211.95	Геодезический метод	0.10	Закрепление отсутствует
52	338178.88	1295218.98	Геодезический метод	0.10	Закрепление отсутствует
53	338216.10	1295260.10	Геодезический метод	0.10	Закрепление отсутствует
54	338350.93	1295274.82	Геодезический метод	0.10	Закрепление отсутствует
55	338350.94	1295274.72	Геодезический метод	0.10	Закрепление отсутствует
56	338356.50	1295275.43	Геодезический метод	0.10	Закрепление отсутствует
57	338361.81	1295276.01	Геодезический метод	0.10	Закрепление отсутствует
58	338365.38	1295276.57	Геодезический метод	0.10	Закрепление отсутствует
59	338369.35	1295277.08	Геодезический метод	0.10	Закрепление отсутствует
60	338369.35	1295277.20	Геодезический метод	0.10	Закрепление отсутствует
61	338416.82	1295284.75	Геодезический метод	0.10	Закрепление отсутствует
62	338416.92	1295283.75	Геодезический метод	0.10	Закрепление отсутствует
63	338452.12	1295289.35	Геодезический метод	0.10	Закрепление отсутствует
64	338452.78	1295286.29	Геодезический метод	0.10	Закрепление отсутствует
65	338464.82	1295230.93	Геодезический метод	0.10	Закрепление отсутствует
66	338468.30	1295214.92	Геодезический метод	0.10	Закрепление отсутствует
67	338473.43	1295181.46	Геодезический метод	0.10	Закрепление отсутствует
68	338473.32	1295181.45	Геодезический метод	0.10	Закрепление отсутствует
69	338474.37	1295175.36	Геодезический метод	0.10	Закрепление отсутствует
70	338474.18	1295175.32	Геодезический метод	0.10	Закрепление отсутствует
71	338480.67	1295134.25	Геодезический метод	0.10	Закрепление отсутствует
72	338483.37	1295119.90	Геодезический метод	0.10	Закрепление отсутствует

2. Сведения о характерных точках границ объекта					
Обозначение характерных точек границ	Координаты, м		Метод определения координат характерной точки	Средняя квадратическая погрешность положения характерной точки (Mt), м	Описание обозначения точки на местности (при наличии)
	X	Y			
1	2	3	4	5	6
73	338485.37	1295109.25	Геодезический метод	0.10	Закрепление отсутствует
74	338523.71	1294971.83	Геодезический метод	0.10	Закрепление отсутствует
75	338677.05	1294882.49	Геодезический метод	0.10	Закрепление отсутствует
76	338725.52	1294821.41	Геодезический метод	0.10	Закрепление отсутствует
77	338727.72	1294570.48	Геодезический метод	0.10	Закрепление отсутствует
78	338722.31	1294505.12	Геодезический метод	0.10	Закрепление отсутствует
79	338710.84	1294448.47	Геодезический метод	0.10	Закрепление отсутствует
80	338671.41	1294398.34	Геодезический метод	0.10	Закрепление отсутствует
81	338696.52	1294378.20	Геодезический метод	0.10	Закрепление отсутствует
82	338761.29	1294326.26	Геодезический метод	0.10	Закрепление отсутствует
83	338727.85	1294282.33	Геодезический метод	0.10	Закрепление отсутствует
84	338727.57	1294282.59	Геодезический метод	0.10	Закрепление отсутствует
85	338719.64	1294271.55	Геодезический метод	0.10	Закрепление отсутствует
86	338719.54	1294271.64	Геодезический метод	0.10	Закрепление отсутствует
87	338718.84	1294270.50	Геодезический метод	0.10	Закрепление отсутствует
88	338676.44	1294214.80	Геодезический метод	0.10	Закрепление отсутствует
89	338662.53	1294201.74	Геодезический метод	0.10	Закрепление отсутствует
90	338657.71	1294197.21	Геодезический метод	0.10	Закрепление отсутствует
91	338651.48	1294195.81	Геодезический метод	0.10	Закрепление отсутствует
92	338650.25	1294202.33	Геодезический метод	0.10	Закрепление отсутствует
93	338618.61	1294236.77	Геодезический метод	0.10	Закрепление отсутствует
94	338619.34	1294237.44	Геодезический метод	0.10	Закрепление отсутствует
95	338608.43	1294249.32	Геодезический метод	0.10	Закрепление отсутствует
96	338607.69	1294248.64	Геодезический метод	0.10	Закрепление отсутствует
97	338600.21	1294256.79	Геодезический метод	0.10	Закрепление отсутствует

2. Сведения о характерных точках границ объекта					
Обозначение характерных точек границ	Координаты, м		Метод определения координат характерной точки	Средняя квадратическая погрешность положения характерной точки (M _t), м	Описание обозначения точки на местности (при наличии)
	X	Y			
1	2	3	4	5	6
98	338613.13	1294274.53	Геодезический метод	0.10	Закрепление отсутствует
99	338614.35	1294273.91	Геодезический метод	0.10	Закрепление отсутствует
100	338617.44	1294273.42	Геодезический метод	0.10	Закрепление отсутствует
101	338620.53	1294273.91	Геодезический метод	0.10	Закрепление отсутствует
102	338623.32	1294275.33	Геодезический метод	0.10	Закрепление отсутствует
103	338625.53	1294277.54	Геодезический метод	0.10	Закрепление отсутствует
104	338626.47	1294278.85	Геодезический метод	0.10	Закрепление отсутствует
105	338627.89	1294281.63	Геодезический метод	0.10	Закрепление отсутствует
106	338628.38	1294284.72	Геодезический метод	0.10	Закрепление отсутствует
107	338627.89	1294287.81	Геодезический метод	0.10	Закрепление отсутствует
108	338626.47	1294290.60	Геодезический метод	0.10	Закрепление отсутствует
109	338624.25	1294292.81	Геодезический метод	0.10	Закрепление отсутствует
110	338623.45	1294293.39	Геодезический метод	0.10	Закрепление отсутствует
111	338620.67	1294294.80	Геодезический метод	0.10	Закрепление отсутствует
112	338617.58	1294295.29	Геодезический метод	0.10	Закрепление отсутствует
113	338614.49	1294294.80	Геодезический метод	0.10	Закрепление отсутствует
114	338611.71	1294293.38	Геодезический метод	0.10	Закрепление отсутствует
115	338609.49	1294291.17	Геодезический метод	0.10	Закрепление отсутствует
116	338608.55	1294289.86	Геодезический метод	0.10	Закрепление отсутствует
117	338607.13	1294287.09	Геодезический метод	0.10	Закрепление отсутствует
118	338606.64	1294284.00	Геодезический метод	0.10	Закрепление отсутствует
119	338607.13	1294280.91	Геодезический метод	0.10	Закрепление отсутствует
120	338608.55	1294278.12	Геодезический метод	0.10	Закрепление отсутствует
121	338609.13	1294277.54	Геодезический метод	0.10	Закрепление отсутствует
122	338593.76	1294256.42	Геодезический метод	0.10	Закрепление отсутствует

2. Сведения о характерных точках границ объекта					
Обозначение характерных точек границ	Координаты, м		Метод определения координат характерной точки	Средняя квадратическая погрешность положения характерной точки (Mt), м	Описание обозначения точки на местности (при наличии)
	X	Y			
1	2	3	4	5	6
123	338595.91	1294254.08	Геодезический метод	0.10	Закрепление отсутствует
124	338645.60	1294200.00	Геодезический метод	0.10	Закрепление отсутствует
125	338646.59	1294194.73	Геодезический метод	0.10	Закрепление отсутствует
126	338558.20	1294175.01	Геодезический метод	0.10	Закрепление отсутствует
127	338556.73	1294174.68	Геодезический метод	0.10	Закрепление отсутствует
128	338553.02	1294173.43	Геодезический метод	0.10	Закрепление отсутствует
129	338485.73	1294150.79	Геодезический метод	0.10	Закрепление отсутствует
130	338187.95	1294164.71	Геодезический метод	0.10	Закрепление отсутствует
131	337921.02	1293882.89	Геодезический метод	0.10	Закрепление отсутствует
132	337825.86	1293750.29	Геодезический метод	0.10	Закрепление отсутствует
133	337816.07	1293736.64	Геодезический метод	0.10	Закрепление отсутствует
134	337810.42	1293728.77	Геодезический метод	0.10	Закрепление отсутствует
135	337784.26	1293712.44	Геодезический метод	0.10	Закрепление отсутствует
136	337782.04	1293711.06	Геодезический метод	0.10	Закрепление отсутствует
137	337754.32	1293693.76	Геодезический метод	0.10	Закрепление отсутствует
138	337752.12	1293692.39	Геодезический метод	0.10	Закрепление отсутствует
139	337723.25	1293674.37	Геодезический метод	0.10	Закрепление отсутствует
140	337721.05	1293673.00	Геодезический метод	0.10	Закрепление отсутствует
141	337711.32	1293666.93	Геодезический метод	0.10	Закрепление отсутствует
142	337115.43	1293025.48	Геодезический метод	0.10	Закрепление отсутствует
143	337047.76	1292853.29	Геодезический метод	0.10	Закрепление отсутствует
144	337042.09	1292838.88	Геодезический метод	0.10	Закрепление отсутствует
145	336934.05	1292563.97	Геодезический метод	0.10	Закрепление отсутствует
146	336803.41	1292402.12	Геодезический метод	0.10	Закрепление отсутствует
147	336751.72	1292355.18	Геодезический метод	0.10	Закрепление отсутствует

2. Сведения о характерных точках границ объекта					
Обозначение характерных точек границ	Координаты, м		Метод определения координат характерной точки	Средняя квадратическая погрешность положения характерной точки (M _t), м	Описание обозначения точки на местности (при наличии)
	X	Y			
1	2	3	4	5	6
148	336625.80	1292180.75	Геодезический метод	0.10	Закрепление отсутствует
149	336612.04	1292022.63	Геодезический метод	0.10	Закрепление отсутствует
150	336528.83	1291771.63	Геодезический метод	0.10	Закрепление отсутствует
151	336517.78	1291655.24	Геодезический метод	0.10	Закрепление отсутствует
152	336489.60	1291572.51	Геодезический метод	0.10	Закрепление отсутствует
153	336410.64	1291420.26	Геодезический метод	0.10	Закрепление отсутствует
154	336409.02	1291413.15	Геодезический метод	0.10	Закрепление отсутствует
155	336407.38	1291406.00	Геодезический метод	0.10	Закрепление отсутствует
156	336391.32	1291335.77	Геодезический метод	0.10	Закрепление отсутствует
157	336404.09	1291228.67	Геодезический метод	0.10	Закрепление отсутствует
158	336453.10	1291103.11	Геодезический метод	0.10	Закрепление отсутствует
159	336476.23	1291066.29	Геодезический метод	0.10	Закрепление отсутствует
160	336472.84	1291064.16	Геодезический метод	0.10	Закрепление отсутствует
161	336465.53	1291059.57	Геодезический метод	0.10	Закрепление отсутствует
162	336457.42	1291054.49	Геодезический метод	0.10	Закрепление отсутствует
163	336457.95	1291053.64	Геодезический метод	0.10	Закрепление отсутствует
164	336441.87	1291043.52	Геодезический метод	0.10	Закрепление отсутствует
165	336441.34	1291044.36	Геодезический метод	0.10	Закрепление отсутствует
166	336433.70	1291039.56	Геодезический метод	0.10	Закрепление отсутствует
167	336434.22	1291038.72	Геодезический метод	0.10	Закрепление отсутствует
168	336427.55	1291034.53	Геодезический метод	0.10	Закрепление отсутствует
169	336411.84	1291024.66	Геодезический метод	0.10	Закрепление отсутствует
170	336411.32	1291025.50	Геодезический метод	0.10	Закрепление отсутствует
171	336410.55	1291025.03	Геодезический метод	0.10	Закрепление отсутствует
172	336259.35	1290930.06	Геодезический метод	0.10	Закрепление отсутствует

2. Сведения о характерных точках границ объекта					
Обозначение характерных точек границ	Координаты, м		Метод определения координат характерной точки	Средняя квадратическая погрешность положения характерной точки (Mt), м	Описание обозначения точки на местности (при наличии)
	X	Y			
1	2	3	4	5	6
173	336263.04	1290725.19	Геодезический метод	0.10	Закрепление отсутствует
174	336263.91	1290677.45	Геодезический метод	0.10	Закрепление отсутствует
175	336264.62	1290638.02	Геодезический метод	0.10	Закрепление отсутствует
176	336268.10	1290444.88	Геодезический метод	0.10	Закрепление отсутствует
177	336268.24	1290436.64	Геодезический метод	0.10	Закрепление отсутствует
178	336268.41	1290427.58	Геодезический метод	0.10	Закрепление отсутствует
179	336271.01	1290283.48	Геодезический метод	0.10	Закрепление отсутствует
180	336321.82	1290253.32	Геодезический метод	0.10	Закрепление отсутствует
181	336327.54	1290245.74	Геодезический метод	0.10	Закрепление отсутствует
182	336378.90	1290177.77	Геодезический метод	0.10	Закрепление отсутствует
183	336381.59	1290174.21	Геодезический метод	0.10	Закрепление отсутствует
184	336402.87	1290137.34	Геодезический метод	0.10	Закрепление отсутствует
185	336399.97	1290129.98	Геодезический метод	0.10	Закрепление отсутствует
186	336400.90	1290129.62	Геодезический метод	0.10	Закрепление отсутствует
187	336387.85	1290096.44	Геодезический метод	0.10	Закрепление отсутствует
188	336323.61	1290028.49	Геодезический метод	0.10	Закрепление отсутствует
189	336257.42	1289952.72	Геодезический метод	0.10	Закрепление отсутствует
190	336244.83	1289939.50	Геодезический метод	0.10	Закрепление отсутствует
191	336116.56	1289910.75	Геодезический метод	0.10	Закрепление отсутствует
192	336070.80	1289917.66	Геодезический метод	0.10	Закрепление отсутствует
193	336023.22	1289888.33	Геодезический метод	0.10	Закрепление отсутствует
194	335898.35	1289685.52	Геодезический метод	0.10	Закрепление отсутствует
195	335924.16	1289440.47	Геодезический метод	0.10	Закрепление отсутствует
196	335937.32	1289371.91	Геодезический метод	0.10	Закрепление отсутствует
197	335937.76	1289369.63	Геодезический метод	0.10	Закрепление отсутствует

2. Сведения о характерных точках границ объекта					
Обозначение характерных точек границ	Координаты, м		Метод определения координат характерной точки	Средняя квадратическая погрешность положения характерной точки (Mt), м	Описание обозначения точки на местности (при наличии)
	X	Y			
1	2	3	4	5	6
198	335957.61	1289266.20	Геодезический метод	0.10	Закрепление отсутствует
199	335958.48	1289261.70	Геодезический метод	0.10	Закрепление отсутствует
200	335962.21	1289242.39	Геодезический метод	0.10	Закрепление отсутствует
201	335963.94	1289233.19	Геодезический метод	0.10	Закрепление отсутствует
202	336175.64	1289265.16	Геодезический метод	0.10	Закрепление отсутствует
203	336175.96	1289263.08	Геодезический метод	0.10	Закрепление отсутствует
204	336176.50	1289258.76	Геодезический метод	0.10	Закрепление отсутствует
205	336176.61	1289258.76	Геодезический метод	0.10	Закрепление отсутствует
206	336178.95	1289243.31	Геодезический метод	0.10	Закрепление отсутствует
207	336182.83	1289243.80	Геодезический метод	0.10	Закрепление отсутствует
208	336182.82	1289243.90	Геодезический метод	0.10	Закрепление отсутствует
209	336202.87	1289246.93	Геодезический метод	0.10	Закрепление отсутствует
210	336209.25	1289204.74	Геодезический метод	0.10	Закрепление отсутствует
211	336277.32	1289126.62	Геодезический метод	0.10	Закрепление отсутствует
212	336304.41	1289026.03	Геодезический метод	0.10	Закрепление отсутствует
213	336424.45	1288872.45	Геодезический метод	0.10	Закрепление отсутствует
214	336430.93	1288864.16	Геодезический метод	0.10	Закрепление отсутствует
215	336451.55	1288837.77	Геодезический метод	0.10	Закрепление отсутствует
216	336489.99	1288867.82	Геодезический метод	0.10	Закрепление отсутствует
217	336525.00	1288823.18	Геодезический метод	0.10	Закрепление отсутствует
218	336530.05	1288827.14	Геодезический метод	0.10	Закрепление отсутствует
219	336529.44	1288827.93	Геодезический метод	0.10	Закрепление отсутствует
220	336549.84	1288843.93	Геодезический метод	0.10	Закрепление отсутствует
221	336550.46	1288843.14	Геодезический метод	0.10	Закрепление отсутствует
222	336564.81	1288854.39	Геодезический метод	0.10	Закрепление отсутствует

2. Сведения о характерных точках границ объекта					
Обозначение характерных точек границ	Координаты, м		Метод определения координат характерной точки	Средняя квадратическая погрешность положения характерной точки (Mt), м	Описание обозначения точки на местности (при наличии)
	X	Y			
1	2	3	4	5	6
223	336564.19	1288855.18	Геодезический метод	0.10	Закрепление отсутствует
224	336581.52	1288868.79	Геодезический метод	0.10	Закрепление отсутствует
225	336582.14	1288868.01	Геодезический метод	0.10	Закрепление отсутствует
226	336608.59	1288888.75	Геодезический метод	0.10	Закрепление отсутствует
227	336611.64	1288891.14	Геодезический метод	0.10	Закрепление отсутствует
228	336628.90	1288869.68	Геодезический метод	0.10	Закрепление отсутствует
229	336632.91	1288864.69	Геодезический метод	0.10	Закрепление отсутствует
230	336639.34	1288856.70	Геодезический метод	0.10	Закрепление отсутствует
231	336718.23	1288856.86	Геодезический метод	0.10	Закрепление отсутствует
232	336775.71	1288885.08	Геодезический метод	0.10	Закрепление отсутствует
233	336869.73	1288819.16	Геодезический метод	0.10	Закрепление отсутствует
234	336862.68	1288768.09	Геодезический метод	0.10	Закрепление отсутствует
235	337078.45	1288497.27	Геодезический метод	0.10	Закрепление отсутствует
236	337077.66	1288492.76	Геодезический метод	0.10	Закрепление отсутствует
237	337076.72	1288487.33	Геодезический метод	0.10	Закрепление отсутствует
238	337075.52	1288480.45	Геодезический метод	0.10	Закрепление отсутствует
239	337080.02	1288475.65	Геодезический метод	0.10	Закрепление отсутствует
240	337106.78	1288443.27	Геодезический метод	0.10	Закрепление отсутствует
241	337236.69	1288341.97	Геодезический метод	0.10	Закрепление отсутствует
242	337286.43	1288197.81	Геодезический метод	0.10	Закрепление отсутствует
243	337287.57	1288194.51	Геодезический метод	0.10	Закрепление отсутствует
244	337363.34	1287974.91	Геодезический метод	0.10	Закрепление отсутствует
245	337423.74	1287906.83	Геодезический метод	0.10	Закрепление отсутствует
246	337459.91	1287866.06	Геодезический метод	0.10	Закрепление отсутствует
247	337475.99	1287847.94	Геодезический метод	0.10	Закрепление отсутствует

2. Сведения о характерных точках границ объекта					
Обозначение характерных точек границ	Координаты, м		Метод определения координат характерной точки	Средняя квадратическая погрешность положения характерной точки (M _t), м	Описание обозначения точки на местности (при наличии)
	X	Y			
1	2	3	4	5	6
248	337468.02	1287840.16	Геодезический метод	0.10	Закрепление отсутствует
249	337412.87	1287786.29	Геодезический метод	0.10	Закрепление отсутствует
250	337360.26	1287760.94	Геодезический метод	0.10	Закрепление отсутствует
251	337363.25	1287705.43	Геодезический метод	0.10	Закрепление отсутствует
252	337317.77	1287671.44	Геодезический метод	0.10	Закрепление отсутствует
253	337323.03	1287664.11	Геодезический метод	0.10	Закрепление отсутствует
254	337323.81	1287664.69	Геодезический метод	0.10	Закрепление отсутствует
255	337324.22	1287664.12	Геодезический метод	0.10	Закрепление отсутствует
256	337336.19	1287647.47	Геодезический метод	0.10	Закрепление отсутствует
257	337335.41	1287646.90	Геодезический метод	0.10	Закрепление отсутствует
258	337338.79	1287642.16	Геодезический метод	0.10	Закрепление отсутствует
259	337351.11	1287624.99	Геодезический метод	0.10	Закрепление отсутствует
260	337337.82	1287580.17	Геодезический метод	0.10	Закрепление отсутствует
261	337240.01	1287178.62	Геодезический метод	0.10	Закрепление отсутствует
262	337241.88	1287128.15	Геодезический метод	0.10	Закрепление отсутствует
263	337249.69	1287078.56	Геодезический метод	0.10	Закрепление отсутствует
264	337269.16	1287081.63	Геодезический метод	0.10	Закрепление отсутствует
265	337289.55	1287084.84	Геодезический метод	0.10	Закрепление отсутствует
266	337295.65	1287046.17	Геодезический метод	0.10	Закрепление отсутствует
267	337314.42	1287043.17	Геодезический метод	0.10	Закрепление отсутствует
268	337313.78	1287039.22	Геодезический метод	0.10	Закрепление отсутствует
269	337312.02	1287028.12	Геодезический метод	0.10	Закрепление отсутствует
270	337313.01	1287027.97	Геодезический метод	0.10	Закрепление отсутствует
271	337312.82	1287026.76	Геодезический метод	0.10	Закрепление отсутствует
272	337310.74	1287013.73	Геодезический метод	0.10	Закрепление отсутствует

2. Сведения о характерных точках границ объекта					
Обозначение характерных точек границ	Координаты, м		Метод определения координат характерной точки	Средняя квадратическая погрешность положения характерной точки (M _t), м	Описание обозначения точки на местности (при наличии)
	X	Y			
1	2	3	4	5	6
273	337307.74	1286994.96	Геодезический метод	0.10	Закрепление отсутствует
274	337306.75	1286995.12	Геодезический метод	0.10	Закрепление отсутствует
275	337305.23	1286985.59	Геодезический метод	0.10	Закрепление отсутствует
276	337301.87	1286964.50	Геодезический метод	0.10	Закрепление отсутствует
277	337289.70	1286818.26	Геодезический метод	0.10	Закрепление отсутствует
278	337284.54	1286796.59	Геодезический метод	0.10	Закрепление отсутствует
279	337284.20	1286298.93	Геодезический метод	0.10	Закрепление отсутствует
280	336984.37	1286250.25	Геодезический метод	0.10	Закрепление отсутствует
281	336881.13	1286233.49	Геодезический метод	0.10	Закрепление отсутствует
282	336794.59	1285971.40	Геодезический метод	0.10	Закрепление отсутствует
283	336795.73	1285958.40	Геодезический метод	0.10	Закрепление отсутствует
284	336796.43	1285950.45	Геодезический метод	0.10	Закрепление отсутствует
285	336607.67	1285705.76	Геодезический метод	0.10	Закрепление отсутствует
286	336486.13	1285548.22	Геодезический метод	0.10	Закрепление отсутствует
287	336006.01	1284925.86	Геодезический метод	0.10	Закрепление отсутствует
288	336112.68	1284840.29	Геодезический метод	0.10	Закрепление отсутствует
289	336124.79	1284830.57	Геодезический метод	0.10	Закрепление отсутствует
290	336129.74	1284826.60	Геодезический метод	0.10	Закрепление отсутствует
291	336148.26	1284817.35	Геодезический метод	0.10	Закрепление отсутствует
292	336129.48	1284779.75	Геодезический метод	0.10	Закрепление отсутствует
293	335795.72	1284653.92	Геодезический метод	0.10	Закрепление отсутствует
294	335769.05	1284673.91	Геодезический метод	0.10	Закрепление отсутствует
295	335743.40	1284664.68	Геодезический метод	0.10	Закрепление отсутствует
296	335735.68	1284661.90	Геодезический метод	0.10	Закрепление отсутствует
297	335736.02	1284660.96	Геодезический метод	0.10	Закрепление отсутствует

2. Сведения о характерных точках границ объекта					
Обозначение характерных точек границ	Координаты, м		Метод определения координат характерной точки	Средняя квадратическая погрешность положения характерной точки (Mt), м	Описание обозначения точки на местности (при наличии)
	X	Y			
1	2	3	4	5	6
298	335733.85	1284660.18	Геодезический метод	0.10	Закрепление отсутствует
299	335733.52	1284661.12	Геодезический метод	0.10	Закрепление отсутствует
300	335662.83	1284635.68	Геодезический метод	0.10	Закрепление отсутствует
301	335657.51	1284635.90	Геодезический метод	0.10	Закрепление отсутствует
302	335656.95	1284636.37	Геодезический метод	0.10	Закрепление отсутствует
303	335654.16	1284637.79	Геодезический метод	0.10	Закрепление отсутствует
304	335651.07	1284638.28	Геодезический метод	0.10	Закрепление отсутствует
305	335647.98	1284637.79	Геодезический метод	0.10	Закрепление отсутствует
306	335645.20	1284636.37	Геодезический метод	0.10	Закрепление отсутствует
307	335643.96	1284635.31	Геодезический метод	0.10	Закрепление отсутствует
308	335642.83	1284634.17	Геодезический метод	0.10	Закрепление отсутствует
309	335641.86	1284633.02	Геодезический метод	0.10	Закрепление отсутствует
310	335640.44	1284630.23	Геодезический метод	0.10	Закрепление отсутствует
311	335639.95	1284627.14	Геодезический метод	0.10	Закрепление отсутствует
312	335640.44	1284624.05	Геодезический метод	0.10	Закрепление отсутствует
313	335641.15	1284622.65	Геодезический метод	0.10	Закрепление отсутствует
314	335636.56	1284621.96	Геодезический метод	0.10	Закрепление отсутствует
315	335626.86	1284620.50	Геодезический метод	0.10	Закрепление отсутствует
316	335626.06	1284619.50	Геодезический метод	0.10	Закрепление отсутствует
317	335634.39	1284610.20	Геодезический метод	0.10	Закрепление отсутствует
318	335644.53	1284596.77	Геодезический метод	0.10	Закрепление отсутствует
319	335645.49	1284597.47	Геодезический метод	0.10	Закрепление отсутствует
320	335647.09	1284611.58	Геодезический метод	0.10	Закрепление отсутствует
321	335647.35	1284613.83	Геодезический метод	0.10	Закрепление отсутствует
322	335654.82	1284606.46	Геодезический метод	0.10	Закрепление отсутствует

2. Сведения о характерных точках границ объекта					
Обозначение характерных точек границ	Координаты, м		Метод определения координат характерной точки	Средняя квадратическая погрешность положения характерной точки (Mt), м	Описание обозначения точки на местности (при наличии)
	X	Y			
1	2	3	4	5	6
323	335666.76	1284618.56	Геодезический метод	0.10	Закрепление отсутствует
324	335661.10	1284624.15	Геодезический метод	0.10	Закрепление отсутствует
325	335661.28	1284624.50	Геодезический метод	0.10	Закрепление отсутствует
326	335661.77	1284627.59	Геодезический метод	0.10	Закрепление отсутствует
327	335661.43	1284629.73	Геодезический метод	0.10	Закрепление отсутствует
328	335663.76	1284629.64	Геодезический метод	0.10	Закрепление отсутствует
329	335743.65	1284658.39	Геодезический метод	0.10	Закрепление отсутствует
330	335768.04	1284667.17	Геодезический метод	0.10	Закрепление отсутствует
331	335794.76	1284647.15	Геодезический метод	0.10	Закрепление отсутствует
332	336133.80	1284774.96	Геодезический метод	0.10	Закрепление отсутствует
333	336153.63	1284814.66	Геодезический метод	0.10	Закрепление отсутствует
334	336671.25	1284556.14	Геодезический метод	0.10	Закрепление отсутствует
335	336688.57	1283799.67	Геодезический метод	0.10	Закрепление отсутствует
336	336689.87	1283742.70	Геодезический метод	0.10	Закрепление отсутствует
337	336645.12	1283669.18	Геодезический метод	0.10	Закрепление отсутствует
338	336515.39	1283456.05	Геодезический метод	0.10	Закрепление отсутствует
339	336475.36	1283390.28	Геодезический метод	0.10	Закрепление отсутствует
340	336315.36	1283301.78	Геодезический метод	0.10	Закрепление отсутствует
341	336157.40	1283214.41	Геодезический метод	0.10	Закрепление отсутствует
342	334647.27	1282989.54	Геодезический метод	0.10	Закрепление отсутствует
343	334621.93	1282982.80	Геодезический метод	0.10	Закрепление отсутствует
344	334598.11	1282976.42	Геодезический метод	0.10	Закрепление отсутствует
345	334598.33	1282975.42	Геодезический метод	0.10	Закрепление отсутствует
346	334579.97	1282970.50	Геодезический метод	0.10	Закрепление отсутствует
347	334579.74	1282971.51	Геодезический метод	0.10	Закрепление отсутствует

2. Сведения о характерных точках границ объекта					
Обозначение характерных точек границ	Координаты, м		Метод определения координат характерной точки	Средняя квадратическая погрешность положения характерной точки (M _t), м	Описание обозначения точки на местности (при наличии)
	X	Y			
1	2	3	4	5	6
348	334555.78	1282965.09	Геодезический метод	0.10	Закрепление отсутствует
349	334556.05	1282964.10	Геодезический метод	0.10	Закрепление отсутствует
350	334554.54	1282963.69	Геодезический метод	0.10	Закрепление отсутствует
351	334554.27	1282964.69	Геодезический метод	0.10	Закрепление отсутствует
352	334527.20	1282957.43	Геодезический метод	0.10	Закрепление отсутствует
353	334488.97	1282947.19	Геодезический метод	0.10	Закрепление отсутствует
354	334553.76	1282704.88	Геодезический метод	0.10	Закрепление отсутствует
355	334572.14	1282636.14	Геодезический метод	0.10	Закрепление отсутствует
356	334589.95	1282569.55	Геодезический метод	0.10	Закрепление отсутствует
357	334593.47	1282556.38	Геодезический метод	0.10	Закрепление отсутствует
358	334679.99	1282460.37	Геодезический метод	0.10	Закрепление отсутствует
359	334686.58	1282450.24	Геодезический метод	0.10	Закрепление отсутствует
360	334690.66	1282443.96	Геодезический метод	0.10	Закрепление отсутствует
361	334740.95	1282366.65	Геодезический метод	0.10	Закрепление отсутствует
362	334760.47	1282336.64	Геодезический метод	0.10	Закрепление отсутствует
363	334772.22	1282241.86	Геодезический метод	0.10	Закрепление отсутствует
364	334774.39	1282224.35	Геодезический метод	0.10	Закрепление отсутствует
365	334774.56	1282222.98	Геодезический метод	0.10	Закрепление отсутствует
366	334778.69	1282189.68	Геодезический метод	0.10	Закрепление отсутствует
367	334780.02	1282178.90	Геодезический метод	0.10	Закрепление отсутствует
368	334780.88	1282171.99	Геодезический метод	0.10	Закрепление отсутствует
369	334788.24	1282112.60	Геодезический метод	0.10	Закрепление отсутствует
370	334791.47	1282086.55	Геодезический метод	0.10	Закрепление отсутствует
371	334865.30	1282075.65	Геодезический метод	0.10	Закрепление отсутствует
372	334981.24	1281920.85	Геодезический метод	0.10	Закрепление отсутствует

2. Сведения о характерных точках границ объекта					
Обозначение характерных точек границ	Координаты, м		Метод определения координат характерной точки	Средняя квадратическая погрешность положения характерной точки (Mt), м	Описание обозначения точки на местности (при наличии)
	X	Y			
1	2	3	4	5	6
373	334982.03	1281921.46	Геодезический метод	0.10	Закрепление отсутствует
374	334989.02	1281912.13	Геодезический метод	0.10	Закрепление отсутствует
375	334994.43	1281892.87	Геодезический метод	0.10	Закрепление отсутствует
376	334997.36	1281891.92	Геодезический метод	0.10	Закрепление отсутствует
377	334995.68	1281891.06	Геодезический метод	0.10	Закрепление отсутствует
378	334993.47	1281888.85	Геодезический метод	0.10	Закрепление отсутствует
379	334992.05	1281886.06	Геодезический метод	0.10	Закрепление отсутствует
380	334991.64	1281884.24	Геодезический метод	0.10	Закрепление отсутствует
381	334991.51	1281883.27	Геодезический метод	0.10	Закрепление отсутствует
382	334991.43	1281882.00	Геодезический метод	0.10	Закрепление отсутствует
383	334991.92	1281878.91	Геодезический метод	0.10	Закрепление отсутствует
384	334993.34	1281876.12	Геодезический метод	0.10	Закрепление отсутствует
385	334995.55	1281873.91	Геодезический метод	0.10	Закрепление отсутствует
386	334998.34	1281872.49	Геодезический метод	0.10	Закрепление отсутствует
387	335000.16	1281872.08	Геодезический метод	0.10	Закрепление отсутствует
388	335001.75	1281871.88	Геодезический метод	0.10	Закрепление отсутствует
389	335003.02	1281871.80	Геодезический метод	0.10	Закрепление отсутствует
390	335006.11	1281872.29	Геодезический метод	0.10	Закрепление отсутствует
391	335008.90	1281873.71	Геодезический метод	0.10	Закрепление отсутствует
392	335010.74	1281875.51	Геодезический метод	0.10	Закрепление отсутствует
393	335010.20	1281871.21	Геодезический метод	0.10	Закрепление отсутствует
394	335010.07	1281870.22	Геодезический метод	0.10	Закрепление отсутствует
395	335007.16	1281847.13	Геодезический метод	0.10	Закрепление отсутствует
396	335005.78	1281836.53	Геодезический метод	0.10	Закрепление отсутствует
397	335004.79	1281836.66	Геодезический метод	0.10	Закрепление отсутствует

2. Сведения о характерных точках границ объекта					
Обозначение характерных точек границ	Координаты, м		Метод определения координат характерной точки	Средняя квадратическая погрешность положения характерной точки (M _t), м	Описание обозначения точки на местности (при наличии)
	X	Y			
1	2	3	4	5	6
398	335004.04	1281830.79	Геодезический метод	0.10	Закрепление отсутствует
399	334992.93	1281772.76	Геодезический метод	0.10	Закрепление отсутствует
400	334983.76	1281724.85	Геодезический метод	0.10	Закрепление отсутствует
401	334964.71	1281625.35	Геодезический метод	0.10	Закрепление отсутствует
402	334976.82	1281623.03	Геодезический метод	0.10	Закрепление отсутствует
403	334976.93	1281623.01	Геодезический метод	0.10	Закрепление отсутствует
404	334977.12	1281624.00	Геодезический метод	0.10	Закрепление отсутствует
405	334978.99	1281623.62	Геодезический метод	0.10	Закрепление отсутствует
406	334981.60	1281623.10	Геодезический метод	0.10	Закрепление отсутствует
407	334997.94	1281620.01	Геодезический метод	0.10	Закрепление отсутствует
408	335000.31	1281619.56	Геодезический метод	0.10	Закрепление отсутствует
409	335000.12	1281618.58	Геодезический метод	0.10	Закрепление отсутствует
410	335015.37	1281615.66	Геодезический метод	0.10	Закрепление отсутствует
411	335022.45	1281614.31	Геодезический метод	0.10	Закрепление отсутствует
412	334989.12	1281440.04	Геодезический метод	0.10	Закрепление отсутствует
413	334983.29	1281409.57	Геодезический метод	0.10	Закрепление отсутствует
414	334964.37	1281346.27	Геодезический метод	0.10	Закрепление отсутствует
415	334886.36	1281211.93	Геодезический метод	0.10	Закрепление отсутствует
416	334886.26	1281211.87	Геодезический метод	0.10	Закрепление отсутствует
417	334867.72	1281200.57	Геодезический метод	0.10	Закрепление отсутствует
418	334642.98	1281063.59	Геодезический метод	0.10	Закрепление отсутствует
419	334621.08	1281041.49	Геодезический метод	0.10	Закрепление отсутствует
420	334468.91	1280887.93	Геодезический метод	0.10	Закрепление отсутствует
421	334420.21	1280817.88	Геодезический метод	0.10	Закрепление отсутствует
422	334305.16	1280723.98	Геодезический метод	0.10	Закрепление отсутствует

2. Сведения о характерных точках границ объекта					
Обозначение характерных точек границ	Координаты, м		Метод определения координат характерной точки	Средняя квадратическая погрешность положения характерной точки (Mt), м	Описание обозначения точки на местности (при наличии)
	X	Y			
1	2	3	4	5	6
423	334247.93	1280639.60	Геодезический метод	0.10	Закрепление отсутствует
424	334238.12	1280625.13	Геодезический метод	0.10	Закрепление отсутствует
425	334159.83	1280451.82	Геодезический метод	0.10	Закрепление отсутствует
426	334129.07	1280325.38	Геодезический метод	0.10	Закрепление отсутствует
427	334126.55	1280203.36	Геодезический метод	0.10	Закрепление отсутствует
428	334132.78	1280139.58	Геодезический метод	0.10	Закрепление отсутствует
429	334112.08	1280127.15	Геодезический метод	0.10	Закрепление отсутствует
430	334109.37	1280125.53	Геодезический метод	0.10	Закрепление отсутствует
431	334096.86	1279707.59	Геодезический метод	0.10	Закрепление отсутствует
432	334096.38	1279691.41	Геодезический метод	0.10	Закрепление отсутствует
433	334118.00	1279623.79	Геодезический метод	0.10	Закрепление отсутствует
434	334071.97	1279496.66	Геодезический метод	0.10	Закрепление отсутствует
435	334037.02	1279433.52	Геодезический метод	0.10	Закрепление отсутствует
436	333913.42	1279273.93	Геодезический метод	0.10	Закрепление отсутствует
437	333895.91	1279217.43	Геодезический метод	0.10	Закрепление отсутствует
438	333829.53	1279139.13	Геодезический метод	0.10	Закрепление отсутствует
439	333686.45	1278995.66	Геодезический метод	0.10	Закрепление отсутствует
440	333649.36	1278963.07	Геодезический метод	0.10	Закрепление отсутствует
441	333596.44	1278925.01	Геодезический метод	0.10	Закрепление отсутствует
442	333567.87	1278927.72	Геодезический метод	0.10	Закрепление отсутствует
443	333441.07	1278845.79	Геодезический метод	0.10	Закрепление отсутствует
444	333405.27	1278812.75	Геодезический метод	0.10	Закрепление отсутствует
445	333384.92	1278782.76	Геодезический метод	0.10	Закрепление отсутствует
446	333338.08	1278665.02	Геодезический метод	0.10	Закрепление отсутствует
447	333316.27	1278636.99	Геодезический метод	0.10	Закрепление отсутствует

2. Сведения о характерных точках границ объекта					
Обозначение характерных точек границ	Координаты, м		Метод определения координат характерной точки	Средняя квадратическая погрешность положения характерной точки (Mt), м	Описание обозначения точки на местности (при наличии)
	X	Y			
1	2	3	4	5	6
448	333309.77	1278571.43	Геодезический метод	0.10	Закрепление отсутствует
449	333329.57	1278495.51	Геодезический метод	0.10	Закрепление отсутствует
450	333328.71	1278451.32	Геодезический метод	0.10	Закрепление отсутствует
451	333318.07	1278389.67	Геодезический метод	0.10	Закрепление отсутствует
452	333323.76	1278323.40	Геодезический метод	0.10	Закрепление отсутствует
453	333510.07	1277975.29	Геодезический метод	0.10	Закрепление отсутствует
454	333594.86	1277596.04	Геодезический метод	0.10	Закрепление отсутствует
455	333611.76	1277334.47	Геодезический метод	0.10	Закрепление отсутствует
456	333621.74	1277095.24	Геодезический метод	0.10	Закрепление отсутствует
457	333613.35	1277031.56	Геодезический метод	0.10	Закрепление отсутствует
458	333594.92	1276955.31	Геодезический метод	0.10	Закрепление отсутствует
459	333575.18	1276931.88	Геодезический метод	0.10	Закрепление отсутствует
460	333471.15	1276449.73	Геодезический метод	0.10	Закрепление отсутствует
461	333403.75	1276360.99	Геодезический метод	0.10	Закрепление отсутствует
462	333187.96	1275804.62	Геодезический метод	0.10	Закрепление отсутствует
463	333116.30	1275642.21	Геодезический метод	0.10	Закрепление отсутствует
464	333100.67	1275559.85	Геодезический метод	0.10	Закрепление отсутствует
465	333169.30	1275191.33	Геодезический метод	0.10	Закрепление отсутствует
466	333176.82	1275179.27	Геодезический метод	0.10	Закрепление отсутствует
467	333161.98	1275143.74	Геодезический метод	0.10	Закрепление отсутствует
468	333165.39	1275085.31	Геодезический метод	0.10	Закрепление отсутствует
469	333159.12	1275084.95	Геодезический метод	0.10	Закрепление отсутствует
470	333154.21	1275084.66	Геодезический метод	0.10	Закрепление отсутствует
471	333154.27	1275083.66	Геодезический метод	0.10	Закрепление отсутствует
472	333152.36	1275083.55	Геодезический метод	0.10	Закрепление отсутствует

2. Сведения о характерных точках границ объекта					
Обозначение характерных точек границ	Координаты, м		Метод определения координат характерной точки	Средняя квадратическая погрешность положения характерной точки (Mt), м	Описание обозначения точки на местности (при наличии)
	X	Y			
1	2	3	4	5	6
473	333133.40	1275082.45	Геодезический метод	0.10	Закрепление отсутствует
474	333133.34	1275083.45	Геодезический метод	0.10	Закрепление отсутствует
475	333132.89	1275083.42	Геодезический метод	0.10	Закрепление отсутствует
476	333130.84	1275083.33	Геодезический метод	0.10	Закрепление отсутствует
477	333094.05	1275081.18	Геодезический метод	0.10	Закрепление отсутствует
478	333071.65	1275079.87	Геодезический метод	0.10	Закрепление отсутствует
479	333071.71	1275078.87	Геодезический метод	0.10	Закрепление отсутствует
480	333068.93	1275078.71	Геодезический метод	0.10	Закрепление отсутствует
481	333068.87	1275079.71	Геодезический метод	0.10	Закрепление отсутствует
482	333062.46	1275079.34	Геодезический метод	0.10	Закрепление отсутствует
483	332897.84	1274948.01	Геодезический метод	0.10	Закрепление отсутствует
484	332898.47	1274947.23	Геодезический метод	0.10	Закрепление отсутствует
485	332873.33	1274927.17	Геодезический метод	0.10	Закрепление отсутствует
486	332864.98	1274935.41	Геодезический метод	0.10	Закрепление отсутствует
487	332847.25	1274952.89	Геодезический метод	0.10	Закрепление отсутствует
488	332765.10	1275033.88	Геодезический метод	0.10	Закрепление отсутствует
489	332759.29	1275027.99	Геодезический метод	0.10	Закрепление отсутствует
490	332749.56	1275018.12	Геодезический метод	0.10	Закрепление отсутствует
491	332748.85	1275018.82	Геодезический метод	0.10	Закрепление отсутствует
492	332738.01	1275007.83	Геодезический метод	0.10	Закрепление отсутствует
493	332734.73	1275010.39	Геодезический метод	0.10	Закрепление отсутствует
494	332734.12	1275009.60	Геодезический метод	0.10	Закрепление отсутствует
495	332728.52	1275013.96	Геодезический метод	0.10	Закрепление отсутствует
496	332729.14	1275014.75	Геодезический метод	0.10	Закрепление отсутствует
497	332709.23	1275030.26	Геодезический метод	0.10	Закрепление отсутствует

2. Сведения о характерных точках границ объекта					
Обозначение характерных точек границ	Координаты, м		Метод определения координат характерной точки	Средняя квадратическая погрешность положения характерной точки (Mt), м	Описание обозначения точки на местности (при наличии)
	X	Y			
1	2	3	4	5	6
498	332708.61	1275029.47	Геодезический метод	0.10	Закрепление отсутствует
499	332706.94	1275030.77	Геодезический метод	0.10	Закрепление отсутствует
500	332706.81	1275030.93	Геодезический метод	0.10	Закрепление отсутствует
501	332706.98	1275032.29	Геодезический метод	0.10	Закрепление отсутствует
502	332706.49	1275035.38	Геодезический метод	0.10	Закрепление отсутствует
503	332705.07	1275038.17	Геодезический метод	0.10	Закрепление отсутствует
504	332702.86	1275040.38	Геодезический метод	0.10	Закрепление отсутствует
505	332700.07	1275041.80	Геодезический метод	0.10	Закрепление отсутствует
506	332699.42	1275041.99	Геодезический метод	0.10	Закрепление отсутствует
507	332698.45	1275042.23	Геодезический метод	0.10	Закрепление отсутствует
508	332698.79	1275043.59	Геодезический метод	0.10	Закрепление отсутствует
509	332696.95	1275044.05	Геодезический метод	0.10	Закрепление отсутствует
510	332702.00	1275046.64	Геодезический метод	0.10	Закрепление отсутствует
511	332709.03	1275050.24	Геодезический метод	0.10	Закрепление отсутствует
512	332709.30	1275051.33	Геодезический метод	0.10	Закрепление отсутствует
513	332694.35	1275055.05	Геодезический метод	0.10	Закрепление отсутствует
514	332682.31	1275058.04	Геодезический метод	0.10	Закрепление отсутствует
515	332681.88	1275056.91	Геодезический метод	0.10	Закрепление отсутствует
516	332690.56	1275045.66	Геодезический метод	0.10	Закрепление отсутствует
517	332682.30	1275047.73	Геодезический метод	0.10	Закрепление отсутствует
518	332678.16	1275031.24	Геодезический метод	0.10	Закрепление отсутствует
519	332685.90	1275029.30	Геодезический метод	0.10	Закрепление отсутствует
520	332686.13	1275027.88	Геодезический метод	0.10	Закрепление отсутствует
521	332687.55	1275025.10	Геодезический метод	0.10	Закрепление отсутствует
522	332689.76	1275022.88	Геодезический метод	0.10	Закрепление отсутствует

2. Сведения о характерных точках границ объекта					
Обозначение характерных точек границ	Координаты, м		Метод определения координат характерной точки	Средняя квадратическая погрешность положения характерной точки (Mt), м	Описание обозначения точки на местности (при наличии)
	X	Y			
1	2	3	4	5	6
523	332692.55	1275021.46	Геодезический метод	0.10	Закрепление отсутствует
524	332693.20	1275021.28	Геодезический метод	0.10	Закрепление отсутствует
525	332694.15	1275021.04	Геодезический метод	0.10	Закрепление отсутствует
526	332696.59	1275020.74	Геодезический метод	0.10	Закрепление отсутствует
527	332699.68	1275021.23	Геодезический метод	0.10	Закрепление отсутствует
528	332702.47	1275022.65	Геодезический метод	0.10	Закрепление отсутствует
529	332704.68	1275024.86	Геодезический метод	0.10	Закрепление отсутствует
530	332705.17	1275025.82	Геодезический метод	0.10	Закрепление отсутствует
531	332738.54	1274999.82	Геодезический метод	0.10	Закрепление отсутствует
532	332762.73	1275024.36	Геодезический метод	0.10	Закрепление отсутствует
533	332765.15	1275026.81	Геодезический метод	0.10	Закрепление отсутствует
534	332872.98	1274920.50	Геодезический метод	0.10	Закрепление отсутствует
535	333064.71	1275073.46	Геодезический метод	0.10	Закрепление отсутствует
536	333098.19	1275075.40	Геодезический метод	0.10	Закрепление отсутствует
537	333131.36	1275077.20	Геодезический метод	0.10	Закрепление отсутствует
538	333133.68	1275077.46	Геодезический метод	0.10	Закрепление отсутствует
539	333133.63	1275078.38	Геодезический метод	0.10	Закрепление отсутствует
540	333152.59	1275079.55	Геодезический метод	0.10	Закрепление отсутствует
541	333154.50	1275079.67	Геодезический метод	0.10	Закрепление отсутствует
542	333154.56	1275078.67	Геодезический метод	0.10	Закрепление отсутствует
543	333158.60	1275078.90	Геодезический метод	0.10	Закрепление отсутствует
544	333166.02	1275079.34	Геодезический метод	0.10	Закрепление отсутствует
545	333183.13	1275024.71	Геодезический метод	0.10	Закрепление отсутствует
546	333179.37	1274985.78	Геодезический метод	0.10	Закрепление отсутствует
547	333218.89	1274887.67	Геодезический метод	0.10	Закрепление отсутствует

2. Сведения о характерных точках границ объекта					
Обозначение характерных точек границ	Координаты, м		Метод определения координат характерной точки	Средняя квадратическая погрешность положения характерной точки (M _t), м	Описание обозначения точки на местности (при наличии)
	X	Y			
1	2	3	4	5	6
548	333295.20	1274657.61	Геодезический метод	0.10	Закрепление отсутствует
549	333609.21	1274569.87	Геодезический метод	0.10	Закрепление отсутствует
550	333725.22	1274065.48	Геодезический метод	0.10	Закрепление отсутствует
551	333692.01	1273972.49	Геодезический метод	0.10	Закрепление отсутствует
552	333635.08	1273921.04	Геодезический метод	0.10	Закрепление отсутствует
553	333662.23	1273891.00	Геодезический метод	0.10	Закрепление отсутствует
554	333774.82	1273721.38	Геодезический метод	0.10	Закрепление отсутствует
555	333829.46	1273623.24	Геодезический метод	0.10	Закрепление отсутствует
556	333886.69	1273482.04	Геодезический метод	0.10	Закрепление отсутствует
557	333854.10	1273408.39	Геодезический метод	0.10	Закрепление отсутствует
558	333850.31	1273219.37	Геодезический метод	0.10	Закрепление отсутствует
559	333848.63	1273194.47	Геодезический метод	0.10	Закрепление отсутствует
560	333840.34	1273071.56	Геодезический метод	0.10	Закрепление отсутствует
561	333838.90	1273050.29	Геодезический метод	0.10	Закрепление отсутствует
562	333836.48	1272813.16	Геодезический метод	0.10	Закрепление отсутствует
563	333836.46	1272810.79	Геодезический метод	0.10	Закрепление отсутствует
564	333830.87	1272791.37	Геодезический метод	0.10	Закрепление отсутствует
565	333817.01	1272743.24	Геодезический метод	0.10	Закрепление отсутствует
566	333788.11	1272642.87	Геодезический метод	0.10	Закрепление отсутствует
567	333783.66	1272533.43	Геодезический метод	0.10	Закрепление отсутствует
568	333783.65	1272533.23	Геодезический метод	0.10	Закрепление отсутствует
569	333780.87	1272464.93	Геодезический метод	0.10	Закрепление отсутствует
570	333782.15	1272403.69	Геодезический метод	0.10	Закрепление отсутствует
571	333785.77	1272378.54	Геодезический метод	0.10	Закрепление отсутствует
572	333788.12	1272362.24	Геодезический метод	0.10	Закрепление отсутствует

2. Сведения о характерных точках границ объекта					
Обозначение характерных точек границ	Координаты, м		Метод определения координат характерной точки	Средняя квадратическая погрешность положения характерной точки (Mt), м	Описание обозначения точки на местности (при наличии)
	X	Y			
1	2	3	4	5	6
573	333784.12	1272308.98	Геодезический метод	0.10	Закрепление отсутствует
574	333785.62	1272260.75	Геодезический метод	0.10	Закрепление отсутствует
575	333809.28	1271977.04	Геодезический метод	0.10	Закрепление отсутствует
576	333842.04	1271913.60	Геодезический метод	0.10	Закрепление отсутствует
577	333842.59	1271911.08	Геодезический метод	0.10	Закрепление отсутствует
578	333846.95	1271890.96	Геодезический метод	0.10	Закрепление отсутствует
579	333854.40	1271856.56	Геодезический метод	0.10	Закрепление отсутствует
580	333841.74	1271789.40	Геодезический метод	0.10	Закрепление отсутствует
581	333815.03	1271743.85	Геодезический метод	0.10	Закрепление отсутствует
582	333815.32	1271674.52	Геодезический метод	0.10	Закрепление отсутствует
583	333834.14	1271603.07	Геодезический метод	0.10	Закрепление отсутствует
584	333828.29	1271601.57	Геодезический метод	0.10	Закрепление отсутствует
585	333818.99	1271599.18	Геодезический метод	0.10	Закрепление отсутствует
586	333819.24	1271598.21	Геодезический метод	0.10	Закрепление отсутствует
587	333816.65	1271597.55	Геодезический метод	0.10	Закрепление отсутствует
588	333798.15	1271592.81	Геодезический метод	0.10	Закрепление отсутствует
589	333791.45	1271591.09	Геодезический метод	0.10	Закрепление отсутствует
590	333791.20	1271592.06	Геодезический метод	0.10	Закрепление отсутствует
591	333754.43	1271582.64	Геодезический метод	0.10	Закрепление отсутствует
592	333671.59	1271694.87	Геодезический метод	0.10	Закрепление отсутствует
593	333670.79	1271694.27	Геодезический метод	0.10	Закрепление отсутствует
594	333666.12	1271700.59	Геодезический метод	0.10	Закрепление отсутствует
595	333678.40	1271709.66	Геодезический метод	0.10	Закрепление отсутствует
596	333679.65	1271707.20	Геодезический метод	0.10	Закрепление отсутствует
597	333681.87	1271704.99	Геодезический метод	0.10	Закрепление отсутствует

2. Сведения о характерных точках границ объекта					
Обозначение характерных точек границ	Координаты, м		Метод определения координат характерной точки	Средняя квадратическая погрешность положения характерной точки (Mt), м	Описание обозначения точки на местности (при наличии)
	X	Y			
1	2	3	4	5	6
598	333684.65	1271703.57	Геодезический метод	0.10	Закрепление отсутствует
599	333687.67	1271703.08	Геодезический метод	0.10	Закрепление отсутствует
600	333689.34	1271703.06	Геодезический метод	0.10	Закрепление отсутствует
601	333692.43	1271703.55	Геодезический метод	0.10	Закрепление отсутствует
602	333695.22	1271704.97	Геодезический метод	0.10	Закрепление отсутствует
603	333697.43	1271707.19	Геодезический метод	0.10	Закрепление отсутствует
604	333698.85	1271709.97	Геодезический метод	0.10	Закрепление отсутствует
605	333699.34	1271712.99	Геодезический метод	0.10	Закрепление отсутствует
606	333699.35	1271714.04	Геодезический метод	0.10	Закрепление отсутствует
607	333698.86	1271717.13	Геодезический метод	0.10	Закрепление отсутствует
608	333697.44	1271719.92	Геодезический метод	0.10	Закрепление отсутствует
609	333695.23	1271722.13	Геодезический метод	0.10	Закрепление отсутствует
610	333693.42	1271723.06	Геодезический метод	0.10	Закрепление отсутствует
611	333693.47	1271730.01	Геодезический метод	0.10	Закрепление отсутствует
612	333705.98	1271740.88	Геодезический метод	0.10	Закрепление отсутствует
613	333705.99	1271742.02	Геодезический метод	0.10	Закрепление отсутствует
614	333698.10	1271743.05	Геодезический метод	0.10	Закрепление отсутствует
615	333676.30	1271744.90	Геодезический метод	0.10	Закрепление отсутствует
616	333676.14	1271743.07	Геодезический метод	0.10	Закрепление отсутствует
617	333686.98	1271731.06	Геодезический метод	0.10	Закрепление отсутствует
618	333676.48	1271731.14	Геодезический метод	0.10	Закрепление отсутствует
619	333676.35	1271714.36	Геодезический метод	0.10	Закрепление отсутствует
620	333663.15	1271704.62	Геодезический метод	0.10	Закрепление отсутствует
621	333651.01	1271721.06	Геодезический метод	0.10	Закрепление отсутствует
622	333651.82	1271721.65	Геодезический метод	0.10	Закрепление отсутствует

2. Сведения о характерных точках границ объекта					
Обозначение характерных точек границ	Координаты, м		Метод определения координат характерной точки	Средняя квадратическая погрешность положения характерной точки (Mt), м	Описание обозначения точки на местности (при наличии)
	X	Y			
1	2	3	4	5	6
623	333648.63	1271725.97	Геодезический метод	0.10	Закрепление отсутствует
624	333638.43	1271721.92	Геодезический метод	0.10	Закрепление отсутствует
625	333638.80	1271720.99	Геодезический метод	0.10	Закрепление отсутствует
626	333625.25	1271715.62	Геодезический метод	0.10	Закрепление отсутствует
627	333624.89	1271716.55	Геодезический метод	0.10	Закрепление отсутствует
628	333420.67	1271635.54	Геодезический метод	0.10	Закрепление отсутствует
629	333421.03	1271634.61	Геодезический метод	0.10	Закрепление отсутствует
630	333415.98	1271632.61	Геодезический метод	0.10	Закрепление отсутствует
631	333415.61	1271633.53	Геодезический метод	0.10	Закрепление отсутствует
632	333300.72	1271587.96	Геодезический метод	0.10	Закрепление отсутствует
633	333296.81	1271385.21	Геодезический метод	0.10	Закрепление отсутствует
634	333280.60	1271319.09	Геодезический метод	0.10	Закрепление отсутствует
635	333235.78	1271178.62	Геодезический метод	0.10	Закрепление отсутствует
636	333222.20	1271148.70	Геодезический метод	0.10	Закрепление отсутствует
637	333217.04	1271148.97	Геодезический метод	0.10	Закрепление отсутствует
638	333216.99	1271147.97	Геодезический метод	0.10	Закрепление отсутствует
639	333203.44	1271148.69	Геодезический метод	0.10	Закрепление отсутствует
640	333202.70	1271148.98	Геодезический метод	0.10	Закрепление отсутствует
641	333199.61	1271149.47	Геодезический метод	0.10	Закрепление отсутствует
642	333196.52	1271148.98	Геодезический метод	0.10	Закрепление отсутствует
643	333193.73	1271147.56	Геодезический метод	0.10	Закрепление отсутствует
644	333191.52	1271145.34	Геодезический метод	0.10	Закрепление отсутствует
645	333190.47	1271143.52	Геодезический метод	0.10	Закрепление отсутствует
646	333189.82	1271142.06	Геодезический метод	0.10	Закрепление отсутствует
647	333189.45	1271141.09	Геодезический метод	0.10	Закрепление отсутствует

2. Сведения о характерных точках границ объекта					
Обозначение характерных точек границ	Координаты, м		Метод определения координат характерной точки	Средняя квадратическая погрешность положения характерной точки (Mt), м	Описание обозначения точки на местности (при наличии)
	X	Y			
1	2	3	4	5	6
648	333188.96	1271138.00	Геодезический метод	0.10	Закрепление отсутствует
649	333189.45	1271134.91	Геодезический метод	0.10	Закрепление отсутствует
650	333190.87	1271132.13	Геодезический метод	0.10	Закрепление отсутствует
651	333193.08	1271129.91	Геодезический метод	0.10	Закрепление отсутствует
652	333194.91	1271128.86	Геодезический метод	0.10	Закрепление отсутствует
653	333195.80	1271128.47	Геодезический метод	0.10	Закрепление отсутствует
654	333196.77	1271128.10	Геодезический метод	0.10	Закрепление отсутствует
655	333199.86	1271127.61	Геодезический метод	0.10	Закрепление отсутствует
656	333202.95	1271128.10	Геодезический метод	0.10	Закрепление отсутствует
657	333205.74	1271129.52	Геодезический метод	0.10	Закрепление отсутствует
658	333207.95	1271131.73	Геодезический метод	0.10	Закрепление отсутствует
659	333209.00	1271133.55	Геодезический метод	0.10	Закрепление отсутствует
660	333209.65	1271135.02	Геодезический метод	0.10	Закрепление отсутствует
661	333210.02	1271135.98	Геодезический метод	0.10	Закрепление отсутствует
662	333210.51	1271139.07	Геодезический метод	0.10	Закрепление отсутствует
663	333210.02	1271142.16	Геодезический метод	0.10	Закрепление отсутствует
664	333209.40	1271143.37	Геодезический метод	0.10	Закрепление отсутствует
665	333225.97	1271142.49	Геодезический метод	0.10	Закрепление отсутствует
666	333241.39	1271176.46	Геодезический метод	0.10	Закрепление отсутствует
667	333286.38	1271317.46	Геодезический метод	0.10	Закрепление отсутствует
668	333302.80	1271384.43	Геодезический метод	0.10	Закрепление отсутствует
669	333306.64	1271583.85	Геодезический метод	0.10	Закрепление отсутствует
670	333646.55	1271718.69	Геодезический метод	0.10	Закрепление отсутствует
671	333666.51	1271691.64	Геодезический метод	0.10	Закрепление отсутствует
672	333752.00	1271575.82	Геодезический метод	0.10	Закрепление отсутствует

2. Сведения о характерных точках границ объекта					
Обозначение характерных точек границ	Координаты, м		Метод определения координат характерной точки	Средняя квадратическая погрешность положения характерной точки (Mt), м	Описание обозначения точки на местности (при наличии)
	X	Y			
1	2	3	4	5	6
673	333792.69	1271586.25	Геодезический метод	0.10	Закрепление отсутствует
674	333792.44	1271587.22	Геодезический метод	0.10	Закрепление отсутствует
675	333799.21	1271588.95	Геодезический метод	0.10	Закрепление отсутствует
676	333817.71	1271593.69	Геодезический метод	0.10	Закрепление отсутствует
677	333820.23	1271594.34	Геодезический метод	0.10	Закрепление отсутствует
678	333820.48	1271593.37	Геодезический метод	0.10	Закрепление отсутствует
679	333829.95	1271595.80	Геодезический метод	0.10	Закрепление отсутствует
680	333835.67	1271597.26	Геодезический метод	0.10	Закрепление отсутствует
681	333851.46	1271537.31	Геодезический метод	0.10	Закрепление отсутствует
682	333862.54	1271495.25	Геодезический метод	0.10	Закрепление отсутствует
683	333938.85	1271310.25	Геодезический метод	0.10	Закрепление отсутствует
684	333942.44	1271301.54	Геодезический метод	0.10	Закрепление отсутствует
685	334435.01	1271388.19	Геодезический метод	0.10	Закрепление отсутствует
686	334620.71	1270315.42	Геодезический метод	0.10	Закрепление отсутствует
687	334250.09	1269455.46	Геодезический метод	0.10	Закрепление отсутствует
688	334243.90	1269451.52	Геодезический метод	0.10	Закрепление отсутствует
689	334239.69	1269448.82	Геодезический метод	0.10	Закрепление отсутствует
690	334240.23	1269447.97	Геодезический метод	0.10	Закрепление отсутствует
691	334224.23	1269437.72	Геодезический метод	0.10	Закрепление отсутствует
692	334223.69	1269438.56	Геодезический метод	0.10	Закрепление отсутствует
693	334217.46	1269434.56	Геодезический метод	0.10	Закрепление отсутствует
694	334215.95	1269433.59	Геодезический метод	0.10	Закрепление отсутствует
695	334208.72	1269444.91	Геодезический метод	0.10	Закрепление отсутствует
696	334195.87	1269465.02	Геодезический метод	0.10	Закрепление отсутствует
697	334195.03	1269464.49	Геодезический метод	0.10	Закрепление отсутствует

2. Сведения о характерных точках границ объекта					
Обозначение характерных точек границ	Координаты, м		Метод определения координат характерной точки	Средняя квадратическая погрешность положения характерной точки (Mt), м	Описание обозначения точки на местности (при наличии)
	X	Y			
1	2	3	4	5	6
698	334192.26	1269468.82	Геодезический метод	0.10	Закрепление отсутствует
699	334193.10	1269469.36	Геодезический метод	0.10	Закрепление отсутствует
700	334178.34	1269492.46	Геодезический метод	0.10	Закрепление отсутствует
701	334157.53	1269521.92	Геодезический метод	0.10	Закрепление отсутствует
702	334156.71	1269521.34	Геодезический метод	0.10	Закрепление отсутствует
703	334063.38	1269653.42	Геодезический метод	0.10	Закрепление отсутствует
704	334026.81	1269670.22	Геодезический метод	0.10	Закрепление отсутствует
705	334012.89	1269701.72	Геодезический метод	0.10	Закрепление отсутствует
706	333946.86	1269732.11	Геодезический метод	0.10	Закрепление отсутствует
707	333948.12	1269732.31	Геодезический метод	0.10	Закрепление отсутствует
708	333950.70	1269733.62	Геодезический метод	0.10	Закрепление отсутствует
709	333950.91	1269733.73	Геодезический метод	0.10	Закрепление отсутствует
710	333953.12	1269735.94	Геодезический метод	0.10	Закрепление отсутствует
711	333954.12	1269737.64	Геодезический метод	0.10	Закрепление отсутствует
712	333954.79	1269739.09	Геодезический метод	0.10	Закрепление отсутствует
713	333955.21	1269740.18	Геодезический метод	0.10	Закрепление отсутствует
714	333955.70	1269743.27	Геодезический метод	0.10	Закрепление отсутствует
715	333955.21	1269746.36	Геодезический метод	0.10	Закрепление отсутствует
716	333953.79	1269749.15	Геодезический метод	0.10	Закрепление отсутствует
717	333951.58	1269751.36	Геодезический метод	0.10	Закрепление отсутствует
718	333949.89	1269752.36	Геодезический метод	0.10	Закрепление отсутствует
719	333949.00	1269752.77	Геодезический метод	0.10	Закрепление отсутствует
720	333949.47	1269753.79	Геодезический метод	0.10	Закрепление отсутствует
721	333961.95	1269757.92	Геодезический метод	0.10	Закрепление отсутствует
722	333963.61	1269757.01	Геодезический метод	0.10	Закрепление отсутствует

2. Сведения о характерных точках границ объекта					
Обозначение характерных точек границ	Координаты, м		Метод определения координат характерной точки	Средняя квадратическая погрешность положения характерной точки (Mt), м	Описание обозначения точки на местности (при наличии)
	X	Y			
1	2	3	4	5	6
723	333964.72	1269759.14	Геодезический метод	0.10	Закрепление отсутствует
724	333951.91	1269765.85	Геодезический метод	0.10	Закрепление отсутствует
725	333940.63	1269772.87	Геодезический метод	0.10	Закрепление отсутствует
726	333939.32	1269770.49	Геодезический метод	0.10	Закрепление отсутствует
727	333943.95	1269757.34	Геодезический метод	0.10	Закрепление отсутствует
728	333943.68	1269756.76	Геодезический метод	0.10	Закрепление отсутствует
729	333934.14	1269761.15	Геодезический метод	0.10	Закрепление отсутствует
730	333927.03	1269745.71	Геодезический метод	0.10	Закрепление отсутствует
731	333934.17	1269742.42	Геодезический метод	0.10	Закрепление отсутствует
732	333934.14	1269742.23	Геодезический метод	0.10	Закрепление отсутствует
733	333934.31	1269741.18	Геодезический метод	0.10	Закрепление отсутствует
734	333934.63	1269739.14	Геодезический метод	0.10	Закрепление отсутствует
735	333936.05	1269736.35	Геодезический метод	0.10	Закрепление отсутствует
736	333938.02	1269734.36	Геодезический метод	0.10	Закрепление отсутствует
737	333936.62	1269731.32	Геодезический метод	0.10	Закрепление отсутствует
738	334009.08	1269697.97	Геодезический метод	0.10	Закрепление отсутствует
739	334023.00	1269666.47	Геодезический метод	0.10	Закрепление отсутствует
740	334060.07	1269649.44	Геодезический метод	0.10	Закрепление отсутствует
741	334173.36	1269489.11	Геодезический метод	0.10	Закрепление отсутствует
742	334205.14	1269439.38	Геодезический метод	0.10	Закрепление отсутствует
743	334210.90	1269430.36	Геодезический метод	0.10	Закрепление отсутствует
744	334227.92	1269403.72	Геодезический метод	0.10	Закрепление отсутствует
745	334769.38	1268556.23	Геодезический метод	0.10	Закрепление отсутствует
746	334780.04	1268528.95	Геодезический метод	0.10	Закрепление отсутствует
747	334817.08	1268434.12	Геодезический метод	0.10	Закрепление отсутствует

2. Сведения о характерных точках границ объекта					
Обозначение характерных точек границ	Координаты, м		Метод определения координат характерной точки	Средняя квадратическая погрешность положения характерной точки (M _t), м	Описание обозначения точки на местности (при наличии)
	X	Y			
1	2	3	4	5	6
748	334817.92	1268371.81	Геодезический метод	0.10	Закрепление отсутствует
749	334818.12	1268356.66	Геодезический метод	0.10	Закрепление отсутствует
750	334802.42	1268302.51	Геодезический метод	0.10	Закрепление отсутствует
751	334777.99	1268259.80	Геодезический метод	0.10	Закрепление отсутствует
752	334640.12	1268135.02	Геодезический метод	0.10	Закрепление отсутствует
753	334593.60	1268074.81	Геодезический метод	0.10	Закрепление отсутствует
754	334285.50	1267676.08	Геодезический метод	0.10	Закрепление отсутствует
755	334228.17	1267614.52	Геодезический метод	0.10	Закрепление отсутствует
756	334206.58	1267591.34	Геодезический метод	0.10	Закрепление отсутствует
757	333889.09	1267179.10	Геодезический метод	0.10	Закрепление отсутствует
758	333864.55	1267151.95	Геодезический метод	0.10	Закрепление отсутствует
759	333836.00	1267120.37	Геодезический метод	0.10	Закрепление отсутствует
760	333812.85	1267094.75	Геодезический метод	0.10	Закрепление отсутствует
761	333809.39	1267090.92	Геодезический метод	0.10	Закрепление отсутствует
762	333802.52	1267081.51	Геодезический метод	0.10	Закрепление отсутствует
763	333750.57	1267010.35	Геодезический метод	0.10	Закрепление отсутствует
764	333747.32	1267005.88	Геодезический метод	0.10	Закрепление отсутствует
765	333731.48	1266984.21	Геодезический метод	0.10	Закрепление отсутствует
766	333730.54	1266982.99	Геодезический метод	0.10	Закрепление отсутствует
767	333729.26	1266981.17	Геодезический метод	0.10	Закрепление отсутствует
768	333723.35	1266973.08	Геодезический метод	0.10	Закрепление отсутствует
769	333716.39	1266963.54	Геодезический метод	0.10	Закрепление отсутствует
770	333713.57	1266959.68	Геодезический метод	0.10	Закрепление отсутствует
771	333685.48	1266921.21	Геодезический метод	0.10	Закрепление отсутствует
772	333683.85	1266918.94	Геодезический метод	0.10	Закрепление отсутствует

2. Сведения о характерных точках границ объекта					
Обозначение характерных точек границ	Координаты, м		Метод определения координат характерной точки	Средняя квадратическая погрешность положения характерной точки (Mt), м	Описание обозначения точки на местности (при наличии)
	X	Y			
1	2	3	4	5	6
773	333678.44	1266911.58	Геодезический метод	0.10	Закрепление отсутствует
774	333696.27	1266897.50	Геодезический метод	0.10	Закрепление отсутствует
775	333601.49	1266454.15	Геодезический метод	0.10	Закрепление отсутствует
776	333599.29	1266443.83	Геодезический метод	0.10	Закрепление отсутствует
777	333566.70	1266291.39	Геодезический метод	0.10	Закрепление отсутствует
778	333543.60	1266270.86	Геодезический метод	0.10	Закрепление отсутствует
779	333571.82	1266239.11	Геодезический метод	0.10	Закрепление отсутствует
780	333559.81	1266094.99	Геодезический метод	0.10	Закрепление отсутствует
781	333430.47	1266043.23	Геодезический метод	0.10	Закрепление отсутствует
782	333352.90	1266012.19	Геодезический метод	0.10	Закрепление отсутствует
783	333296.84	1265797.10	Геодезический метод	0.10	Закрепление отсутствует
784	333250.84	1265620.62	Геодезический метод	0.10	Закрепление отсутствует
785	333524.39	1265549.32	Геодезический метод	0.10	Закрепление отсутствует
786	333639.14	1265519.41	Геодезический метод	0.10	Закрепление отсутствует
787	333929.24	1265443.80	Геодезический метод	0.10	Закрепление отсутствует
788	334109.31	1265185.04	Геодезический метод	0.10	Закрепление отсутствует
789	334181.87	1265029.77	Геодезический метод	0.10	Закрепление отсутствует
790	334235.11	1264886.99	Геодезический метод	0.10	Закрепление отсутствует
791	334222.27	1264882.21	Геодезический метод	0.10	Закрепление отсутствует
792	334221.71	1264739.29	Геодезический метод	0.10	Закрепление отсутствует
793	334287.41	1264716.06	Геодезический метод	0.10	Закрепление отсутствует
794	334287.74	1264714.83	Геодезический метод	0.10	Закрепление отсутствует
795	334307.09	1264644.10	Геодезический метод	0.10	Закрепление отсутствует
796	334308.05	1264644.37	Геодезический метод	0.10	Закрепление отсутствует
797	334309.65	1264638.54	Геодезический метод	0.10	Закрепление отсутствует

2. Сведения о характерных точках границ объекта					
Обозначение характерных точек границ	Координаты, м		Метод определения координат характерной точки	Средняя квадратическая погрешность положения характерной точки (M _t), м	Описание обозначения точки на местности (при наличии)
	X	Y			
1	2	3	4	5	6
798	334308.68	1264638.28	Геодезический метод	0.10	Закрепление отсутствует
799	334310.19	1264632.74	Геодезический метод	0.10	Закрепление отсутствует
800	334312.95	1264622.65	Геодезический метод	0.10	Закрепление отсутствует
801	334334.80	1264542.81	Геодезический метод	0.10	Закрепление отсутствует
802	334325.06	1264487.79	Геодезический метод	0.10	Закрепление отсутствует
803	334323.25	1264477.55	Геодезический метод	0.10	Закрепление отсутствует
804	334328.17	1264476.68	Геодезический метод	0.10	Закрепление отсутствует
805	334329.59	1264484.71	Геодезический метод	0.10	Закрепление отсутствует
806	334332.33	1264500.16	Геодезический метод	0.10	Закрепление отсутствует
807	334333.31	1264499.98	Геодезический метод	0.10	Закрепление отсутствует
808	334340.77	1264542.10	Геодезический метод	0.10	Закрепление отсутствует
809	334339.78	1264542.28	Геодезический метод	0.10	Закрепление отсутствует
810	334339.92	1264543.04	Геодезический метод	0.10	Закрепление отсутствует
811	334325.03	1264597.47	Геодезический метод	0.10	Закрепление отсутствует
812	334325.99	1264597.73	Геодезический метод	0.10	Закрепление отсутствует
813	334321.10	1264615.64	Геодезический метод	0.10	Закрепление отсутствует
814	334317.27	1264629.62	Геодезический метод	0.10	Закрепление отсутствует
815	334314.47	1264639.85	Геодезический метод	0.10	Закрепление отсутствует
816	334313.51	1264639.59	Геодезический метод	0.10	Закрепление отсутствует
817	334311.91	1264645.42	Геодезический метод	0.10	Закрепление отсутствует
818	334312.88	1264645.69	Геодезический метод	0.10	Закрепление отсутствует
819	334293.51	1264716.51	Геодезический метод	0.10	Закрепление отсутствует
820	334292.37	1264720.67	Геодезический метод	0.10	Закрепление отсутствует
821	334248.73	1264736.09	Геодезический метод	0.10	Закрепление отсутствует
822	334248.40	1264735.15	Геодезический метод	0.10	Закрепление отсутствует

2. Сведения о характерных точках границ объекта					
Обозначение характерных точек границ	Координаты, м		Метод определения координат характерной точки	Средняя квадратическая погрешность положения характерной точки (Mt), м	Описание обозначения точки на местности (при наличии)
	X	Y			
1	2	3	4	5	6
823	334233.80	1264740.32	Геодезический метод	0.10	Закрепление отсутствует
824	334234.13	1264741.26	Геодезический метод	0.10	Закрепление отсутствует
825	334227.72	1264743.52	Геодезический метод	0.10	Закрепление отсутствует
826	334227.86	1264778.83	Геодезический метод	0.10	Закрепление отсутствует
827	334226.86	1264778.83	Геодезический метод	0.10	Закрепление отсутствует
828	334227.00	1264812.93	Геодезический метод	0.10	Закрепление отсутствует
829	334228.00	1264812.92	Геодезический метод	0.10	Закрепление отсутствует
830	334228.25	1264878.04	Геодезический метод	0.10	Закрепление отсутствует
831	334242.83	1264883.47	Геодезический метод	0.10	Закрепление отсутствует
832	334214.16	1264960.35	Геодезический метод	0.10	Закрепление отсутствует
833	334213.22	1264960.00	Геодезический метод	0.10	Закрепление отсутствует
834	334211.97	1264963.36	Геодезический метод	0.10	Закрепление отсутствует
835	334212.91	1264963.70	Геодезический метод	0.10	Закрепление отсутствует
836	334187.41	1265032.09	Геодезический метод	0.10	Закрепление отсутствует
837	334114.53	1265188.04	Геодезический метод	0.10	Закрепление отсутствует
838	333932.89	1265449.05	Геодезический метод	0.10	Закрепление отсутствует
839	333637.93	1265525.93	Геодезический метод	0.10	Закрепление отсутствует
840	333560.28	1265546.17	Геодезический метод	0.10	Закрепление отсутствует
841	333560.03	1265545.20	Геодезический метод	0.10	Закрепление отсутствует
842	333538.82	1265550.72	Геодезический метод	0.10	Закрепление отсутствует
843	333539.08	1265551.69	Геодезический метод	0.10	Закрепление отсутствует
844	333523.14	1265555.84	Геодезический метод	0.10	Закрепление отсутствует
845	333258.16	1265624.91	Геодезический метод	0.10	Закрепление отсутствует
846	333303.30	1265798.09	Геодезический метод	0.10	Закрепление отсутствует
847	333357.94	1266007.74	Геодезический метод	0.10	Закрепление отсутствует

2. Сведения о характерных точках границ объекта					
Обозначение характерных точек границ	Координаты, м		Метод определения координат характерной точки	Средняя квадратическая погрешность положения характерной точки (Mt), м	Описание обозначения точки на местности (при наличии)
	X	Y			
1	2	3	4	5	6
848	333428.60	1266036.02	Геодезический метод	0.10	Закрепление отсутствует
849	333565.48	1266090.80	Геодезический метод	0.10	Закрепление отсутствует
850	333578.01	1266241.18	Геодезический метод	0.10	Закрепление отсутствует
851	333552.07	1266270.36	Геодезический метод	0.10	Закрепление отсутствует
852	333558.40	1266275.99	Геодезический метод	0.10	Закрепление отсутствует
853	333557.74	1266276.74	Геодезический метод	0.10	Закрепление отсутствует
854	333567.64	1266285.54	Геодезический метод	0.10	Закрепление отсутствует
855	333568.31	1266284.79	Геодезический метод	0.10	Закрепление отсутствует
856	333572.15	1266288.21	Геодезический метод	0.10	Закрепление отсутствует
857	333594.21	1266391.38	Геодезический метод	0.10	Закрепление отсутствует
858	333598.70	1266412.40	Геодезический метод	0.10	Закрепление отсутствует
859	333597.73	1266412.61	Геодезический метод	0.10	Закрепление отсутствует
860	333602.59	1266435.38	Геодезический метод	0.10	Закрепление отсутствует
861	333603.57	1266435.18	Геодезический метод	0.10	Закрепление отсутствует
862	333604.30	1266438.57	Геодезический метод	0.10	Закрепление отсутствует
863	333603.32	1266438.78	Геодезический метод	0.10	Закрепление отсутствует
864	333604.11	1266442.48	Геодезический метод	0.10	Закрепление отсутствует
865	333606.24	1266452.42	Геодезический метод	0.10	Закрепление отсутствует
866	333606.56	1266453.92	Геодезический метод	0.10	Закрепление отсутствует
867	333607.53	1266453.71	Геодезический метод	0.10	Закрепление отсутствует
868	333619.03	1266507.47	Геодезический метод	0.10	Закрепление отсутствует
869	333631.98	1266568.08	Геодезический метод	0.10	Закрепление отсутствует
870	333631.01	1266568.29	Геодезический метод	0.10	Закрепление отсутствует
871	333631.87	1266572.35	Геодезический метод	0.10	Закрепление отсутствует
872	333632.85	1266572.14	Геодезический метод	0.10	Закрепление отсутствует

2. Сведения о характерных точках границ объекта					
Обозначение характерных точек границ	Координаты, м		Метод определения координат характерной точки	Средняя квадратическая погрешность положения характерной точки (Mt), м	Описание обозначения точки на местности (при наличии)
	X	Y			
1	2	3	4	5	6
873	333702.92	1266899.90	Геодезический метод	0.10	Закрепление отсутствует
874	333686.70	1266912.70	Геодезический метод	0.10	Закрепление отсутствует
875	333688.69	1266915.40	Геодезический метод	0.10	Закрепление отсутствует
876	333691.29	1266918.99	Геодезический метод	0.10	Закрепление отсутствует
877	333710.66	1266945.49	Геодезический метод	0.10	Закрепление отсутствует
878	333709.85	1266946.08	Геодезический метод	0.10	Закрепление отсутствует
879	333716.82	1266955.62	Геодезический метод	0.10	Закрепление отсутствует
880	333718.58	1266958.04	Геодезический метод	0.10	Закрепление отсутствует
881	333719.39	1266957.45	Геодезический метод	0.10	Закрепление отсутствует
882	333732.49	1266975.40	Геодезический метод	0.10	Закрепление отсутствует
883	333731.68	1266975.99	Геодезический метод	0.10	Закрепление отсутствует
884	333737.35	1266983.76	Геодезический метод	0.10	Закрепление отсутствует
885	333738.15	1266983.17	Геодезический метод	0.10	Закрепление отсутствует
886	333755.68	1267007.17	Геодезический метод	0.10	Закрепление отсутствует
887	333754.88	1267007.76	Геодезический метод	0.10	Закрепление отсутствует
888	333759.66	1267014.31	Геодезический метод	0.10	Закрепление отсутствует
889	333760.47	1267013.72	Геодезический метод	0.10	Закрепление отсутствует
890	333803.50	1267072.67	Геодезический метод	0.10	Закрепление отсутствует
891	333802.69	1267073.26	Геодезический метод	0.10	Закрепление отсутствует
892	333813.28	1267087.76	Геодезический метод	0.10	Закрепление отсутствует
893	333824.76	1267100.47	Геодезический метод	0.10	Закрепление отсутствует
894	333839.23	1267116.48	Геодезический метод	0.10	Закрепление отсутствует
895	333867.77	1267148.06	Геодезический метод	0.10	Закрепление отсутствует
896	333892.93	1267175.90	Геодезический метод	0.10	Закрепление отсутствует
897	334210.39	1267588.11	Геодезический метод	0.10	Закрепление отсутствует

2. Сведения о характерных точках границ объекта					
Обозначение характерных точек границ	Координаты, м		Метод определения координат характерной точки	Средняя квадратическая погрешность положения характерной точки (Mt), м	Описание обозначения точки на местности (при наличии)
	X	Y			
1	2	3	4	5	6
898	334233.48	1267612.90	Геодезический метод	0.10	Закрепление отсутствует
899	334234.21	1267612.22	Геодезический метод	0.10	Закрепление отсутствует
900	334235.21	1267613.30	Геодезический метод	0.10	Закрепление отсутствует
901	334290.08	1267672.20	Геодезический метод	0.10	Закрепление отсутствует
902	334597.88	1268070.53	Геодезический метод	0.10	Закрепление отсутствует
903	334597.08	1268071.14	Геодезический метод	0.10	Закрепление отсутствует
904	334598.04	1268072.38	Геодезический метод	0.10	Закрепление отсутствует
905	334643.81	1268131.61	Геодезический метод	0.10	Закрепление отсутствует
906	334781.94	1268256.63	Геодезический метод	0.10	Закрепление отсутствует
907	334807.05	1268300.54	Геодезический метод	0.10	Закрепление отсутствует
908	334820.14	1268345.70	Геодезический метод	0.10	Закрепление отсутствует
909	334821.10	1268345.42	Геодезический метод	0.10	Закрепление отсутствует
910	334824.13	1268355.85	Геодезический метод	0.10	Закрепление отсутствует
911	334824.03	1268363.17	Геодезический метод	0.10	Закрепление отсутствует
912	334823.91	1268372.30	Геодезический метод	0.10	Закрепление отсутствует
913	334822.91	1268372.28	Геодезический метод	0.10	Закрепление отсутствует
914	334822.85	1268376.63	Геодезический метод	0.10	Закрепление отсутствует
915	334822.07	1268435.10	Геодезический метод	0.10	Закрепление отсутствует
916	334783.05	1268534.97	Геодезический метод	0.10	Закрепление отсутствует
917	334780.40	1268541.75	Геодезический метод	0.10	Закрепление отсутствует
918	334781.33	1268542.11	Геодезический метод	0.10	Закрепление отсутствует
919	334774.75	1268558.97	Геодезический метод	0.10	Закрепление отсутствует
920	334232.96	1269406.97	Геодезический метод	0.10	Закрепление отсутствует
921	334219.18	1269428.54	Геодезический метод	0.10	Закрепление отсутствует
922	334221.21	1269429.84	Геодезический метод	0.10	Закрепление отсутствует

2. Сведения о характерных точках границ объекта					
Обозначение характерных точек границ	Координаты, м		Метод определения координат характерной точки	Средняя квадратическая погрешность положения характерной точки (M _t), м	Описание обозначения точки на местности (при наличии)
	X	Y			
1	2	3	4	5	6
923	334226.92	1269433.51	Геодезический метод	0.10	Закрепление отсутствует
924	334226.39	1269434.34	Геодезический метод	0.10	Закрепление отсутствует
925	334242.38	1269444.61	Геодезический метод	0.10	Закрепление отсутствует
926	334242.92	1269443.77	Геодезический метод	0.10	Закрепление отсутствует
927	334247.13	1269446.47	Геодезический метод	0.10	Закрепление отсутствует
928	334254.87	1269451.40	Геодезический метод	0.10	Закрепление отсутствует
929	334626.93	1270314.68	Геодезический метод	0.10	Закрепление отсутствует
930	334439.88	1271395.14	Геодезический метод	0.10	Закрепление отсутствует
931	333946.15	1271308.29	Геодезический метод	0.10	Закрепление отсутствует
932	333945.14	1271310.74	Геодезический метод	0.10	Закрепление отсутствует
933	333942.81	1271316.39	Геодезический метод	0.10	Закрепление отсутствует
934	333941.88	1271316.00	Геодезический метод	0.10	Закрепление отсутствует
935	333921.96	1271364.31	Геодезический метод	0.10	Закрепление отсутствует
936	333922.88	1271364.69	Геодезический метод	0.10	Закрепление отсутствует
937	333878.02	1271473.45	Геодезический метод	0.10	Закрепление отсутствует
938	333877.10	1271473.07	Геодезический метод	0.10	Закрепление отсутствует
939	333870.44	1271489.20	Геодезический метод	0.10	Закрепление отсутствует
940	333871.37	1271489.58	Геодезический метод	0.10	Закрепление отсутствует
941	333868.24	1271497.17	Геодезический метод	0.10	Закрепление отсутствует
942	333860.13	1271527.94	Геодезический метод	0.10	Закрепление отсутствует
943	333856.02	1271543.56	Геодезический метод	0.10	Закрепление отсутствует
944	333855.05	1271543.31	Геодезический метод	0.10	Закрепление отсутствует
945	333832.70	1271628.19	Геодезический метод	0.10	Закрепление отсутствует
946	333833.66	1271628.45	Геодезический метод	0.10	Закрепление отсутствует
947	333829.02	1271646.07	Геодезический метод	0.10	Закрепление отсутствует

2. Сведения о характерных точках границ объекта					
Обозначение характерных точек границ	Координаты, м		Метод определения координат характерной точки	Средняя квадратическая погрешность положения характерной точки (Mt), м	Описание обозначения точки на местности (при наличии)
	X	Y			
1	2	3	4	5	6
948	333828.05	1271645.81	Геодезический метод	0.10	Закрепление отсутствует
949	333820.32	1271675.18	Геодезический метод	0.10	Закрепление отсутствует
950	333820.04	1271742.50	Геодезический метод	0.10	Закрепление отсутствует
951	333846.50	1271787.62	Геодезический метод	0.10	Закрепление отсутствует
952	333859.50	1271856.62	Геодезический метод	0.10	Закрепление отсутствует
953	333851.91	1271891.63	Геодезический метод	0.10	Закрепление отсутствует
954	333852.89	1271891.84	Геодезический метод	0.10	Закрепление отсутствует
955	333852.48	1271893.75	Геодезический метод	0.10	Закрепление отсутствует
956	333848.21	1271913.48	Геодезический метод	0.10	Закрепление отсутствует
957	333847.74	1271915.65	Геодезический метод	0.10	Закрепление отсутствует
958	333845.09	1271920.76	Геодезический метод	0.10	Закрепление отсутствует
959	333844.20	1271920.31	Геодезический метод	0.10	Закрепление отсутствует
960	333832.20	1271943.55	Геодезический метод	0.10	Закрепление отсутствует
961	333833.09	1271944.01	Геодезический метод	0.10	Закрепление отсутствует
962	333826.21	1271957.33	Геодезический метод	0.10	Закрепление отсутствует
963	333825.32	1271956.87	Геодезический метод	0.10	Закрепление отсутствует
964	333820.72	1271965.78	Геодезический метод	0.10	Закрепление отсутствует
965	333821.61	1271966.24	Геодезический метод	0.10	Закрепление отсутствует
966	333815.16	1271978.73	Геодезический метод	0.10	Закрепление отсутствует
967	333814.55	1271985.97	Геодезический метод	0.10	Закрепление отсутствует
968	333813.56	1271985.89	Геодезический метод	0.10	Закрепление отсутствует
969	333790.62	1272261.03	Геодезический метод	0.10	Закрепление отсутствует
970	333789.13	1272308.87	Геодезический метод	0.10	Закрепление отсутствует
971	333793.14	1272362.41	Геодезический метод	0.10	Закрепление отсутствует
972	333789.58	1272387.12	Геодезический метод	0.10	Закрепление отсутствует

2. Сведения о характерных точках границ объекта					
Обозначение характерных точек границ	Координаты, м		Метод определения координат характерной точки	Средняя квадратическая погрешность положения характерной точки (Mt), м	Описание обозначения точки на местности (при наличии)
	X	Y			
1	2	3	4	5	6
973	333787.14	1272404.10	Геодезический метод	0.10	Закрепление отсутствует
974	333785.87	1272464.88	Геодезический метод	0.10	Закрепление отсутствует
975	333788.07	1272518.87	Геодезический метод	0.10	Закрепление отсутствует
976	333789.07	1272518.83	Геодезический метод	0.10	Закрепление отсутствует
977	333789.49	1272529.20	Геодезический метод	0.10	Закрепление отсутствует
978	333789.50	1272529.38	Геодезический метод	0.10	Закрепление отсутствует
979	333789.91	1272539.55	Геодезический метод	0.10	Закрепление отсутствует
980	333788.91	1272539.59	Геодезический метод	0.10	Закрепление отсутствует
981	333793.08	1272642.06	Геодезический метод	0.10	Закрепление отсутствует
982	333823.11	1272746.37	Геодезический метод	0.10	Закрепление отсутствует
983	333827.89	1272762.97	Геодезический метод	0.10	Закрепление отсутствует
984	333828.86	1272762.70	Геодезический метод	0.10	Закрепление отсутствует
985	333836.60	1272789.60	Геодезический метод	0.10	Закрепление отсутствует
986	333835.64	1272789.88	Геодезический метод	0.10	Закрепление отсутствует
987	333836.36	1272792.38	Геодезический метод	0.10	Закрепление отсутствует
988	333841.46	1272810.06	Геодезический метод	0.10	Закрепление отсутствует
989	333841.50	1272814.25	Геодезический метод	0.10	Закрепление отсутствует
990	333841.56	1272820.78	Геодезический метод	0.10	Закрепление отсутствует
991	333842.56	1272820.77	Геодезический метод	0.10	Закрепление отсутствует
992	333844.90	1273050.05	Геодезический метод	0.10	Закрепление отсутствует
993	333845.98	1273066.09	Геодезический метод	0.10	Закрепление отсутствует
994	333844.99	1273066.16	Геодезический метод	0.10	Закрепление отсутствует
995	333845.37	1273071.78	Геодезический метод	0.10	Закрепление отсутствует
996	333853.15	1273187.09	Геодезический метод	0.10	Закрепление отсутствует
997	333854.14	1273187.02	Геодезический метод	0.10	Закрепление отсутствует

2. Сведения о характерных точках границ объекта					
Обозначение характерных точек границ	Координаты, м		Метод определения координат характерной точки	Средняя квадратическая погрешность положения характерной точки (Mt), м	Описание обозначения точки на местности (при наличии)
	X	Y			
1	2	3	4	5	6
998	333854.65	1273194.52	Геодезический метод	0.10	Закрепление отсутствует
999	333856.31	1273219.11	Геодезический метод	0.10	Закрепление отсутствует
1000	333860.08	1273407.07	Геодезический метод	0.10	Закрепление отсутствует
1001	333893.20	1273481.93	Геодезический метод	0.10	Закрепление отсутствует
1002	333864.57	1273552.58	Геодезический метод	0.10	Закрепление отсутствует
1003	333863.64	1273552.20	Геодезический метод	0.10	Закрепление отсутствует
1004	333863.08	1273553.60	Геодезический метод	0.10	Закрепление отсутствует
1005	333864.00	1273553.98	Геодезический метод	0.10	Закрепление отсутствует
1006	333834.88	1273625.83	Геодезический метод	0.10	Закрепление отсутствует
1007	333779.95	1273724.50	Геодезический метод	0.10	Закрепление отсутствует
1008	333666.98	1273894.69	Геодезический метод	0.10	Закрепление отсутствует
1009	333643.56	1273920.61	Геодезический метод	0.10	Закрепление отсутствует
1010	333665.97	1273940.87	Геодезический метод	0.10	Закрепление отсутствует
1011	333665.30	1273941.61	Геодезический метод	0.10	Закрепление отсутствует
1012	333665.95	1273942.19	Геодезический метод	0.10	Закрепление отсутствует
1013	333666.62	1273941.45	Геодезический метод	0.10	Закрепление отсутствует
1014	333697.16	1273969.05	Геодезический метод	0.10	Закрепление отсутствует
1015	333717.02	1274024.69	Геодезический метод	0.10	Закрепление отсутствует
1016	333716.08	1274025.03	Геодезический метод	0.10	Закрепление отсутствует
1017	333718.37	1274031.43	Геодезический метод	0.10	Закрепление отсутствует
1018	333719.32	1274031.11	Геодезический метод	0.10	Закрепление отсутствует
1019	333731.46	1274065.12	Геодезический метод	0.10	Закрепление отсутствует
1020	333614.26	1274574.69	Геодезический метод	0.10	Закрепление отсутствует
1021	333570.77	1274586.84	Геодезический метод	0.10	Закрепление отсутствует
1022	333570.50	1274585.88	Геодезический метод	0.10	Закрепление отсутствует

2. Сведения о характерных точках границ объекта					
Обозначение характерных точек границ	Координаты, м		Метод определения координат характерной точки	Средняя квадратическая погрешность положения характерной точки (M _t), м	Описание обозначения точки на местности (при наличии)
	X	Y			
1	2	3	4	5	6
1023	333569.82	1274586.07	Геодезический метод	0.10	Закрепление отсутствует
1024	333570.09	1274587.03	Геодезический метод	0.10	Закрепление отсутствует
1025	333299.89	1274662.53	Геодезический метод	0.10	Закрепление отсутствует
1026	333224.52	1274889.74	Геодезический метод	0.10	Закрепление отсутствует
1027	333185.48	1274986.67	Геодезический метод	0.10	Закрепление отсутствует
1028	333189.22	1275025.34	Геодезический метод	0.10	Закрепление отсутствует
1029	333171.62	1275081.54	Геодезический метод	0.10	Закрепление отсутствует
1030	333168.05	1275142.71	Геодезический метод	0.10	Закрепление отсутствует
1031	333183.55	1275179.82	Геодезический метод	0.10	Закрепление отсутствует
1032	333180.63	1275184.51	Геодезический метод	0.10	Закрепление отсутствует
1033	333179.78	1275183.98	Геодезический метод	0.10	Закрепление отсутствует
1034	333176.42	1275189.36	Геодезический метод	0.10	Закрепление отсутствует
1035	333177.27	1275189.89	Геодезический метод	0.10	Закрепление отсутствует
1036	333174.99	1275193.54	Геодезический метод	0.10	Закрепление отсутствует
1037	333106.77	1275559.84	Геодезический метод	0.10	Закрепление отсутствует
1038	333122.07	1275640.42	Геодезический метод	0.10	Закрепление отсутствует
1039	333189.66	1275793.61	Геодезический метод	0.10	Закрепление отсутствует
1040	333188.74	1275794.02	Геодезический метод	0.10	Закрепление отсутствует
1041	333192.58	1275802.71	Геодезический метод	0.10	Закрепление отсутствует
1042	333200.57	1275823.30	Геодезический метод	0.10	Закрепление отсутствует
1043	333201.50	1275822.94	Геодезический метод	0.10	Закрепление отсутствует
1044	333409.04	1276358.03	Геодезический метод	0.10	Закрепление отсутствует
1045	333476.73	1276447.16	Геодезический метод	0.10	Закрепление отсутствует
1046	333487.91	1276498.98	Геодезический метод	0.10	Закрепление отсутствует
1047	333486.94	1276499.19	Геодезический метод	0.10	Закрепление отсутствует

2. Сведения о характерных точках границ объекта					
Обозначение характерных точек границ	Координаты, м		Метод определения координат характерной точки	Средняя квадратическая погрешность положения характерной точки (M _t), м	Описание обозначения точки на местности (при наличии)
	X	Y			
1	2	3	4	5	6
1048	333487.64	1276502.46	Геодезический метод	0.10	Закрепление отсутствует
1049	333488.62	1276502.25	Геодезический метод	0.10	Закрепление отсутствует
1050	333523.93	1276665.88	Геодезический метод	0.10	Закрепление отсутствует
1051	333522.95	1276666.09	Геодезический метод	0.10	Закрепление отсутствует
1052	333543.04	1276759.21	Геодезический метод	0.10	Закрепление отсутствует
1053	333544.02	1276759.00	Геодезический метод	0.10	Закрепление отсутствует
1054	333580.73	1276929.16	Геодезический метод	0.10	Закрепление отсутствует
1055	333600.42	1276952.53	Геодезический метод	0.10	Закрепление отсутствует
1056	333619.25	1277030.46	Геодезический метод	0.10	Закрепление отсутствует
1057	333627.75	1277094.97	Геодезический метод	0.10	Закрепление отсутствует
1058	333617.75	1277334.79	Геодезический метод	0.10	Закрепление отсутствует
1059	333600.82	1277596.89	Геодезический метод	0.10	Закрепление отсутствует
1060	333515.75	1277977.40	Геодезический метод	0.10	Закрепление отсутствует
1061	333329.63	1278325.14	Геодезический метод	0.10	Закрепление отсутствует
1062	333324.12	1278389.41	Геодезический метод	0.10	Закрепление отсутствует
1063	333334.70	1278450.75	Геодезический метод	0.10	Закрепление отсутствует
1064	333335.59	1278496.22	Геодезический метод	0.10	Закрепление отсутствует
1065	333315.85	1278571.90	Геодезический метод	0.10	Закрепление отсутствует
1066	333322.07	1278634.68	Геодезический метод	0.10	Закрепление отсутствует
1067	333343.34	1278662.01	Геодезический метод	0.10	Закрепление отсутствует
1068	333390.25	1278779.93	Геодезический метод	0.10	Закрепление отсутствует
1069	333409.85	1278808.81	Геодезический метод	0.10	Закрепление отсутствует
1070	333444.76	1278841.04	Геодезический метод	0.10	Закрепление отсутствует
1071	333569.37	1278921.55	Геодезический метод	0.10	Закрепление отсутствует
1072	333598.12	1278918.82	Геодезический метод	0.10	Закрепление отсутствует

2. Сведения о характерных точках границ объекта					
Обозначение характерных точек границ	Координаты, м		Метод определения координат характерной точки	Средняя квадратическая погрешность положения характерной точки (Mt), м	Описание обозначения точки на местности (при наличии)
	X	Y			
1	2	3	4	5	6
1073	333653.10	1278958.37	Геодезический метод	0.10	Закрепление отсутствует
1074	333672.27	1278975.21	Геодезический метод	0.10	Закрепление отсутствует
1075	333671.61	1278975.96	Геодезический метод	0.10	Закрепление отсутствует
1076	333672.83	1278977.04	Геодезический метод	0.10	Закрепление отсутствует
1077	333673.49	1278976.29	Геодезический метод	0.10	Закрепление отсутствует
1078	333690.56	1278991.29	Геодезический метод	0.10	Закрепление отсутствует
1079	333833.95	1279135.07	Геодезический метод	0.10	Закрепление отсутствует
1080	333901.28	1279214.49	Геодезический метод	0.10	Закрепление отсутствует
1081	333918.83	1279271.12	Геодезический метод	0.10	Закрепление отсутствует
1082	334016.51	1279397.23	Геодезический метод	0.10	Закрепление отсутствует
1083	334015.71	1279397.84	Геодезический метод	0.10	Закрепление отсутствует
1084	334018.11	1279400.94	Геодезический метод	0.10	Закрепление отсутствует
1085	334018.90	1279400.33	Геодезический метод	0.10	Закрепление отсутствует
1086	334042.05	1279430.21	Геодезический метод	0.10	Закрепление отсутствует
1087	334077.45	1279494.17	Геодезический метод	0.10	Закрепление отсутствует
1088	334094.70	1279541.82	Геодезический метод	0.10	Закрепление отсутствует
1089	334093.76	1279542.16	Геодезический метод	0.10	Закрепление отсутствует
1090	334101.92	1279564.69	Геодезический метод	0.10	Закрепление отсутствует
1091	334102.86	1279564.35	Геодезический метод	0.10	Закрепление отсутствует
1092	334124.34	1279623.67	Геодезический метод	0.10	Закрепление отсутствует
1093	334102.41	1279692.25	Геодезический метод	0.10	Закрепление отсутствует
1094	334102.85	1279706.93	Геодезический метод	0.10	Закрепление отсутствует
1095	334114.84	1280107.60	Геодезический метод	0.10	Закрепление отсутствует
1096	334115.27	1280122.08	Геодезический метод	0.10	Закрепление отсутствует
1097	334139.12	1280136.38	Геодезический метод	0.10	Закрепление отсутствует

2. Сведения о характерных точках границ объекта					
Обозначение характерных точек границ	Координаты, м		Метод определения координат характерной точки	Средняя квадратическая погрешность положения характерной точки (M _t), м	Описание обозначения точки на местности (при наличии)
	X	Y			
1	2	3	4	5	6
1098	334138.42	1280143.59	Геодезический метод	0.10	Закрепление отсутствует
1099	334137.42	1280143.49	Геодезический метод	0.10	Закрепление отсутствует
1100	334134.91	1280169.20	Геодезический метод	0.10	Закрепление отсутствует
1101	334135.91	1280169.29	Геодезический метод	0.10	Закрепление отсутствует
1102	334135.74	1280170.97	Геодезический метод	0.10	Закрепление отсутствует
1103	334134.75	1280170.87	Геодезический метод	0.10	Закрепление отсутствует
1104	334131.55	1280203.56	Геодезический метод	0.10	Закрепление отсутствует
1105	334134.06	1280324.73	Геодезический метод	0.10	Закрепление отсутствует
1106	334135.56	1280330.92	Геодезический метод	0.10	Закрепление отсутствует
1107	334136.53	1280330.68	Геодезический метод	0.10	Закрепление отсутствует
1108	334155.13	1280407.10	Геодезический метод	0.10	Закрепление отсутствует
1109	334154.15	1280407.34	Геодезический метод	0.10	Закрепление отсутствует
1110	334154.75	1280409.77	Геодезический метод	0.10	Закрепление отсутствует
1111	334155.72	1280409.53	Геодезический метод	0.10	Закрепление отсутствует
1112	334165.53	1280449.86	Геодезический метод	0.10	Закрепление отсутствует
1113	334189.14	1280502.13	Геодезический метод	0.10	Закрепление отсутствует
1114	334188.23	1280502.54	Геодезический метод	0.10	Закрепление отсутствует
1115	334192.25	1280511.45	Геодезический метод	0.10	Закрепление отсутствует
1116	334193.16	1280511.04	Геодезический метод	0.10	Закрепление отсутствует
1117	334214.43	1280558.11	Геодезический метод	0.10	Закрепление отсутствует
1118	334213.52	1280558.52	Геодезический метод	0.10	Закрепление отсутствует
1119	334242.50	1280622.68	Геодезический метод	0.10	Закрепление отсутствует
1120	334254.42	1280640.25	Геодезический метод	0.10	Закрепление отсутствует
1121	334308.89	1280720.57	Геодезический метод	0.10	Закрепление отсутствует
1122	334423.91	1280814.45	Геодезический метод	0.10	Закрепление отсутствует

2. Сведения о характерных точках границ объекта					
Обозначение характерных точек границ	Координаты, м		Метод определения координат характерной точки	Средняя квадратическая погрешность положения характерной точки (M _t), м	Описание обозначения точки на местности (при наличии)
	X	Y			
1	2	3	4	5	6
1123	334472.77	1280884.72	Геодезический метод	0.10	Закрепление отсутствует
1124	334626.35	1281039.71	Геодезический метод	0.10	Закрепление отсутствует
1125	334646.10	1281059.64	Геодезический метод	0.10	Закрепление отсутствует
1126	334870.62	1281196.48	Геодезический метод	0.10	Закрепление отсутствует
1127	334890.05	1281208.32	Геодезический метод	0.10	Закрепление отсутствует
1128	334890.10	1281208.41	Геодезический метод	0.10	Закрепление отсутствует
1129	334968.99	1281344.27	Геодезический метод	0.10	Закрепление отсутствует
1130	334988.15	1281408.38	Геодезический метод	0.10	Закрепление отсутствует
1131	334994.43	1281441.21	Геодезический метод	0.10	Закрепление отсутствует
1132	334994.63	1281442.26	Геодезический метод	0.10	Закрепление отсутствует
1133	334995.61	1281442.07	Геодезический метод	0.10	Закрепление отсутствует
1134	335026.03	1281601.08	Геодезический метод	0.10	Закрепление отсутствует
1135	335029.47	1281619.07	Геодезический метод	0.10	Закрепление отсутствует
1136	335016.49	1281621.56	Геодезический метод	0.10	Закрепление отсутствует
1137	335001.25	1281624.47	Геодезический метод	0.10	Закрепление отсутствует
1138	335001.06	1281623.49	Геодезический метод	0.10	Закрепление отсутствует
1139	334998.70	1281623.94	Геодезический метод	0.10	Закрепление отсутствует
1140	334979.75	1281627.56	Геодезический метод	0.10	Закрепление отсутствует
1141	334977.87	1281627.92	Геодезический метод	0.10	Закрепление отсутствует
1142	334978.12	1281628.89	Геодезический метод	0.10	Закрепление отсутствует
1143	334971.73	1281630.12	Геодезический метод	0.10	Закрепление отсутствует
1144	334989.63	1281723.58	Геодезический метод	0.10	Закрепление отсутствует
1145	334998.97	1281772.38	Геодезический метод	0.10	Закрепление отсутствует
1146	334997.98	1281772.57	Геодезический метод	0.10	Закрепление отсутствует
1147	335008.98	1281830.00	Геодезический метод	0.10	Закрепление отсутствует

2. Сведения о характерных точках границ объекта					
Обозначение характерных точек границ	Координаты, м		Метод определения координат характерной точки	Средняя квадратическая погрешность положения характерной точки (M _t), м	Описание обозначения точки на местности (при наличии)
	X	Y			
1	2	3	4	5	6
1148	335010.41	1281841.23	Геодезический метод	0.10	Закрепление отсутствует
1149	335014.36	1281872.27	Геодезический метод	0.10	Закрепление отсутствует
1150	335016.74	1281890.93	Геодезический метод	0.10	Закрепление отсутствует
1151	334998.51	1281896.81	Геодезический метод	0.10	Закрепление отсутствует
1152	334993.58	1281914.38	Геодезический метод	0.10	Закрепление отсутствует
1153	334868.62	1282081.23	Геодезический метод	0.10	Закрепление отсутствует
1154	334796.87	1282091.82	Геодезический метод	0.10	Закрепление отсутствует
1155	334794.20	1282113.34	Геодезический метод	0.10	Закрепление отсутствует
1156	334786.97	1282171.70	Геодезический метод	0.10	Закрепление отсутствует
1157	334785.97	1282171.57	Геодезический метод	0.10	Закрепление отсутствует
1158	334783.75	1282189.51	Геодезический метод	0.10	Закрепление отсутствует
1159	334784.76	1282189.51	Геодезический метод	0.10	Закрепление отсутствует
1160	334784.71	1282189.93	Геодезический метод	0.10	Закрепление отсутствует
1161	334782.56	1282207.24	Геодезический метод	0.10	Закрепление отсутствует
1162	334780.41	1282224.61	Геодезический метод	0.10	Закрепление отсутствует
1163	334778.18	1282242.57	Геодезический метод	0.10	Закрепление отсутствует
1164	334766.26	1282338.75	Геодезический метод	0.10	Закрепление отсутствует
1165	334745.50	1282370.66	Геодезический метод	0.10	Закрепление отсутствует
1166	334753.03	1282375.09	Геодезический метод	0.10	Закрепление отсутствует
1167	334752.53	1282375.96	Геодезический метод	0.10	Закрепление отсутствует
1168	334767.02	1282384.50	Геодезический метод	0.10	Закрепление отсутствует
1169	334767.53	1282383.63	Геодезический метод	0.10	Закрепление отсутствует
1170	334772.86	1282386.77	Геодезический метод	0.10	Закрепление отсутствует
1171	334779.04	1282390.41	Геодезический метод	0.10	Закрепление отсутствует
1172	334778.53	1282391.28	Геодезический метод	0.10	Закрепление отсутствует

2. Сведения о характерных точках границ объекта					
Обозначение характерных точек границ	Координаты, м		Метод определения координат характерной точки	Средняя квадратическая погрешность положения характерной точки (Mt), м	Описание обозначения точки на местности (при наличии)
	X	Y			
1	2	3	4	5	6
1173	334781.10	1282392.79	Геодезический метод	0.10	Закрепление отсутствует
1174	334797.57	1282402.50	Геодезический метод	0.10	Закрепление отсутствует
1175	334799.23	1282403.47	Геодезический метод	0.10	Закрепление отсутствует
1176	334799.74	1282402.61	Геодезический метод	0.10	Закрепление отсутствует
1177	334807.25	1282407.03	Геодезический метод	0.10	Закрепление отсутствует
1178	334818.34	1282413.57	Геодезический метод	0.10	Закрепление отсутствует
1179	334828.16	1282419.35	Геодезический метод	0.10	Закрепление отсутствует
1180	334835.23	1282420.34	Геодезический метод	0.10	Закрепление отсутствует
1181	334836.30	1282421.17	Геодезический метод	0.10	Закрепление отсутствует
1182	334836.65	1282421.11	Геодезический метод	0.10	Закрепление отсутствует
1183	334839.74	1282421.60	Геодезический метод	0.10	Закрепление отсутствует
1184	334842.53	1282423.02	Геодезический метод	0.10	Закрепление отсутствует
1185	334842.74	1282423.17	Геодезический метод	0.10	Закрепление отсутствует
1186	334843.52	1282423.77	Геодезический метод	0.10	Закрепление отсутствует
1187	334845.52	1282425.83	Геодезический метод	0.10	Закрепление отсутствует
1188	334846.94	1282428.62	Геодезический метод	0.10	Закрепление отсутствует
1189	334847.43	1282431.71	Геодезический метод	0.10	Закрепление отсутствует
1190	334846.94	1282434.80	Геодезический метод	0.10	Закрепление отсутствует
1191	334845.52	1282437.58	Геодезический метод	0.10	Закрепление отсутствует
1192	334845.37	1282437.79	Геодезический метод	0.10	Закрепление отсутствует
1193	334844.39	1282439.06	Геодезический метод	0.10	Закрепление отсутствует
1194	334842.34	1282441.07	Геодезический метод	0.10	Закрепление отсутствует
1195	334839.55	1282442.49	Геодезический метод	0.10	Закрепление отсутствует
1196	334836.46	1282442.98	Геодезический метод	0.10	Закрепление отсутствует
1197	334833.37	1282442.49	Геодезический метод	0.10	Закрепление отсутствует

2. Сведения о характерных точках границ объекта					
Обозначение характерных точек границ	Координаты, м		Метод определения координат характерной точки	Средняя квадратическая погрешность положения характерной точки (Mt), м	Описание обозначения точки на местности (при наличии)
	X	Y			
1	2	3	4	5	6
1198	334830.58	1282441.07	Геодезический метод	0.10	Закрепление отсутствует
1199	334830.37	1282440.91	Геодезический метод	0.10	Закрепление отсутствует
1200	334829.60	1282440.32	Геодезический метод	0.10	Закрепление отсутствует
1201	334827.59	1282438.26	Геодезический метод	0.10	Закрепление отсутствует
1202	334826.17	1282435.47	Геодезический метод	0.10	Закрепление отсутствует
1203	334825.68	1282432.38	Геодезический метод	0.10	Закрепление отсутствует
1204	334826.17	1282429.29	Геодезический метод	0.10	Закрепление отсутствует
1205	334827.59	1282426.50	Геодезический метод	0.10	Закрепление отсутствует
1206	334827.74	1282426.30	Геодезический метод	0.10	Закрепление отсутствует
1207	334828.40	1282425.45	Геодезический метод	0.10	Закрепление отсутствует
1208	334826.14	1282425.12	Геодезический метод	0.10	Закрепление отсутствует
1209	334814.77	1282418.42	Геодезический метод	0.10	Закрепление отсутствует
1210	334804.40	1282412.32	Геодезический метод	0.10	Закрепление отсутствует
1211	334796.92	1282407.91	Геодезический метод	0.10	Закрепление отсутствует
1212	334796.70	1282407.78	Геодезический метод	0.10	Закрепление отсутствует
1213	334797.20	1282406.92	Геодезический метод	0.10	Закрепление отсутствует
1214	334795.65	1282406.01	Геодезический метод	0.10	Закрепление отсутствует
1215	334779.17	1282396.29	Геодезический метод	0.10	Закрепление отсутствует
1216	334776.50	1282394.72	Геодезический метод	0.10	Закрепление отсутствует
1217	334775.99	1282395.58	Геодезический метод	0.10	Закрепление отсутствует
1218	334769.15	1282391.55	Геодезический метод	0.10	Закрепление отсутствует
1219	334764.49	1282388.80	Геодезический метод	0.10	Закрепление отсутствует
1220	334764.99	1282387.94	Геодезический метод	0.10	Закрепление отсутствует
1221	334750.50	1282379.40	Геодезический метод	0.10	Закрепление отсутствует
1222	334749.99	1282380.26	Геодезический метод	0.10	Закрепление отсутствует

2. Сведения о характерных точках границ объекта					
Обозначение характерных точек границ	Координаты, м		Метод определения координат характерной точки	Средняя квадратическая погрешность положения характерной точки (Mt), м	Описание обозначения точки на местности (при наличии)
	X	Y			
1	2	3	4	5	6
1223	334742.23	1282375.69	Геодезический метод	0.10	Закрепление отсутствует
1224	334740.44	1282378.44	Геодезический метод	0.10	Закрепление отсутствует
1225	334695.69	1282447.24	Геодезический метод	0.10	Закрепление отсутствует
1226	334690.93	1282454.55	Геодезический метод	0.10	Закрепление отсутствует
1227	334690.87	1282454.65	Геодезический метод	0.10	Закрепление отсутствует
1228	334690.03	1282454.11	Геодезический метод	0.10	Закрепление отсутствует
1229	334683.97	1282463.43	Геодезический метод	0.10	Закрепление отсутствует
1230	334667.06	1282482.18	Геодезический метод	0.10	Закрепление отсутствует
1231	334667.81	1282482.85	Геодезический метод	0.10	Закрепление отсутствует
1232	334656.21	1282495.72	Геодезический метод	0.10	Закрепление отсутствует
1233	334655.47	1282495.05	Геодезический метод	0.10	Закрепление отсутствует
1234	334652.81	1282498.00	Геодезический метод	0.10	Закрепление отсутствует
1235	334653.56	1282498.67	Геодезический метод	0.10	Закрепление отсутствует
1236	334640.86	1282512.75	Геодезический метод	0.10	Закрепление отсутствует
1237	334640.12	1282512.08	Геодезический метод	0.10	Закрепление отсутствует
1238	334598.35	1282558.43	Геодезический метод	0.10	Закрепление отсутствует
1239	334599.44	1282558.72	Геодезический метод	0.10	Закрепление отсутствует
1240	334598.89	1282559.32	Геодезический метод	0.10	Закрепление отсутствует
1241	334596.60	1282567.88	Геодезический метод	0.10	Закрепление отсутствует
1242	334588.51	1282598.14	Геодезический метод	0.10	Закрепление отсутствует
1243	334587.55	1282597.88	Геодезический метод	0.10	Закрепление отсутствует
1244	334586.45	1282601.97	Геодезический метод	0.10	Закрепление отсутствует
1245	334587.42	1282602.23	Геодезический метод	0.10	Закрепление отсутствует
1246	334577.13	1282640.71	Геодезический метод	0.10	Закрепление отсутствует
1247	334561.72	1282698.33	Геодезический метод	0.10	Закрепление отсутствует

2. Сведения о характерных точках границ объекта					
Обозначение характерных точек границ	Координаты, м		Метод определения координат характерной точки	Средняя квадратическая погрешность положения характерной точки (Mt), м	Описание обозначения точки на местности (при наличии)
	X	Y			
1	2	3	4	5	6
1248	334496.32	1282942.94	Геодезический метод	0.10	Закрепление отсутствует
1249	334528.68	1282951.59	Геодезический метод	0.10	Закрепление отсутствует
1250	334555.83	1282958.85	Геодезический метод	0.10	Закрепление отсутствует
1251	334555.57	1282959.83	Геодезический метод	0.10	Закрепление отсутствует
1252	334557.08	1282960.23	Геодезический метод	0.10	Закрепление отсутствует
1253	334557.34	1282959.27	Геодезический метод	0.10	Закрепление отсутствует
1254	334581.06	1282965.60	Геодезический метод	0.10	Закрепление отсутствует
1255	334580.84	1282966.59	Геодезический метод	0.10	Закрепление отсутствует
1256	334599.21	1282971.48	Геодезический метод	0.10	Закрепление отсутствует
1257	334599.43	1282970.50	Геодезический метод	0.10	Закрепление отсутствует
1258	334623.23	1282976.89	Геодезический метод	0.10	Закрепление отсутствует
1259	334648.49	1282983.65	Геодезический метод	0.10	Закрепление отсутствует
1260	335531.06	1283115.08	Геодезический метод	0.10	Закрепление отсутствует
1261	335530.92	1283116.07	Геодезический метод	0.10	Закрепление отсутствует
1262	335533.03	1283116.38	Геодезический метод	0.10	Закрепление отсутствует
1263	335533.18	1283115.39	Геодезический метод	0.10	Закрепление отсутствует
1264	336159.36	1283208.64	Геодезический метод	0.10	Закрепление отсутствует
1265	336318.46	1283296.64	Геодезический метод	0.10	Закрепление отсутствует
1266	336317.98	1283297.52	Геодезический метод	0.10	Закрепление отсутствует
1267	336318.15	1283297.61	Геодезический метод	0.10	Закрепление отсутствует
1268	336337.82	1283308.49	Геодезический метод	0.10	Закрепление отсутствует
1269	336338.30	1283307.62	Геодезический метод	0.10	Закрепление отсутствует
1270	336479.66	1283385.80	Геодезический метод	0.10	Закрепление отсутствует
1271	336510.42	1283436.34	Геодезический метод	0.10	Закрепление отсутствует
1272	336509.57	1283436.86	Геодезический метод	0.10	Закрепление отсутствует

2. Сведения о характерных точках границ объекта					
Обозначение характерных точек границ	Координаты, м		Метод определения координат характерной точки	Средняя квадратическая погрешность положения характерной точки (M _t), м	Описание обозначения точки на местности (при наличии)
	X	Y			
1	2	3	4	5	6
1273	336511.77	1283440.48	Геодезический метод	0.10	Закрепление отсутствует
1274	336512.62	1283439.96	Геодезический метод	0.10	Закрепление отсутствует
1275	336518.73	1283449.99	Геодезический метод	0.10	Закрепление отсутствует
1276	336649.39	1283664.64	Геодезический метод	0.10	Закрепление отсутствует
1277	336649.82	1283665.35	Геодезический метод	0.10	Закрепление отсутствует
1278	336648.96	1283665.87	Геодезический метод	0.10	Закрепление отсутствует
1279	336651.29	1283669.70	Геодезический метод	0.10	Закрепление отсутствует
1280	336652.14	1283669.18	Геодезический метод	0.10	Закрепление отсутствует
1281	336695.91	1283741.08	Геодезический метод	0.10	Закрепление отсутствует
1282	336694.31	1283810.83	Геодезический метод	0.10	Закрепление отсутствует
1283	336694.28	1283812.19	Геодезический метод	0.10	Закрепление отсутствует
1284	336693.28	1283812.17	Геодезический метод	0.10	Закрепление отсутствует
1285	336693.23	1283814.42	Геодезический метод	0.10	Закрепление отсутствует
1286	336694.23	1283814.44	Геодезический метод	0.10	Закрепление отсутствует
1287	336693.82	1283832.43	Геодезический метод	0.10	Закрепление отсутствует
1288	336692.82	1283832.41	Геодезический метод	0.10	Закрепление отсутствует
1289	336692.77	1283834.47	Геодезический метод	0.10	Закрепление отсутствует
1290	336693.77	1283834.49	Геодезический метод	0.10	Закрепление отсутствует
1291	336693.30	1283855.09	Геодезический метод	0.10	Закрепление отсутствует
1292	336692.30	1283855.07	Геодезический метод	0.10	Закрепление отсутствует
1293	336692.24	1283857.72	Геодезический метод	0.10	Закрепление отсутствует
1294	336693.24	1283857.74	Геодезический метод	0.10	Закрепление отсутствует
1295	336692.94	1283870.76	Геодезический метод	0.10	Закрепление отсутствует
1296	336691.94	1283870.73	Геодезический метод	0.10	Закрепление отсутствует
1297	336691.90	1283872.53	Геодезический метод	0.10	Закрепление отсутствует

2. Сведения о характерных точках границ объекта					
Обозначение характерных точек границ	Координаты, м		Метод определения координат характерной точки	Средняя квадратическая погрешность положения характерной точки (Mt), м	Описание обозначения точки на местности (при наличии)
	X	Y			
1	2	3	4	5	6
1298	336692.90	1283872.55	Геодезический метод	0.10	Закрепление отсутствует
1299	336677.17	1284559.89	Геодезический метод	0.10	Закрепление отсутствует
1300	336132.99	1284831.68	Геодезический метод	0.10	Закрепление отсутствует
1301	336128.20	1284835.52	Геодезический метод	0.10	Закрепление отсутствует
1302	336119.61	1284842.41	Геодезический метод	0.10	Закрепление отсутствует
1303	336047.79	1284900.03	Геодезический метод	0.10	Закрепление отсутствует
1304	336047.16	1284899.25	Геодезический метод	0.10	Закрепление отсутствует
1305	336012.97	1284926.69	Геодезический метод	0.10	Закрепление отсутствует
1306	336514.76	1285577.15	Геодезический метод	0.10	Закрепление отсутствует
1307	336515.53	1285576.51	Геодезический метод	0.10	Закрепление отсутствует
1308	336542.13	1285611.00	Геодезический метод	0.10	Закрепление отсутствует
1309	336589.60	1285672.53	Геодезический метод	0.10	Закрепление отсутствует
1310	336608.71	1285697.30	Геодезический метод	0.10	Закрепление отсутствует
1311	336607.92	1285697.91	Геодезический метод	0.10	Закрепление отсутствует
1312	336628.80	1285724.98	Геодезический метод	0.10	Закрепление отсутствует
1313	336629.59	1285724.37	Геодезический метод	0.10	Закрепление отсутствует
1314	336663.55	1285768.38	Геодезический метод	0.10	Закрепление отсутствует
1315	336662.75	1285768.99	Геодезический метод	0.10	Закрепление отсутствует
1316	336801.58	1285948.95	Геодезический метод	0.10	Закрепление отсутствует
1317	336800.71	1285958.90	Геодезический метод	0.10	Закрепление отсутствует
1318	336799.66	1285970.81	Геодезический метод	0.10	Закрепление отсутствует
1319	336801.32	1285975.82	Геодезический метод	0.10	Закрепление отсутствует
1320	336803.05	1285975.25	Геодезический метод	0.10	Закрепление отсутствует
1321	336806.47	1285975.53	Геодезический метод	0.10	Закрепление отсутствует
1322	336806.57	1285975.44	Геодезический метод	0.10	Закрепление отсутствует

2. Сведения о характерных точках границ объекта					
Обозначение характерных точек границ	Координаты, м		Метод определения координат характерной точки	Средняя квадратическая погрешность положения характерной точки (Mt), м	Описание обозначения точки на местности (при наличии)
	X	Y			
1	2	3	4	5	6
1323	336809.35	1285974.02	Геодезический метод	0.10	Закрепление отсутствует
1324	336812.44	1285973.53	Геодезический метод	0.10	Закрепление отсутствует
1325	336813.27	1285973.56	Геодезический метод	0.10	Закрепление отсутствует
1326	336814.25	1285973.64	Геодезический метод	0.10	Закрепление отсутствует
1327	336814.29	1285973.11	Геодезический метод	0.10	Закрепление отсутствует
1328	336824.75	1285973.98	Геодезический метод	0.10	Закрепление отсутствует
1329	336819.51	1285968.69	Геодезический метод	0.10	Закрепление отсутствует
1330	336818.74	1285967.91	Геодезический метод	0.10	Закрепление отсутствует
1331	336818.85	1285966.67	Геодезический метод	0.10	Закрепление отсутствует
1332	336838.23	1285968.32	Геодезический метод	0.10	Закрепление отсутствует
1333	336838.13	1285969.41	Геодезический метод	0.10	Закрепление отсутствует
1334	336836.81	1285970.43	Геодезический метод	0.10	Закрепление отсутствует
1335	336831.22	1285974.76	Геодезический метод	0.10	Закрепление отсутствует
1336	336829.83	1285991.46	Геодезический метод	0.10	Закрепление отсутствует
1337	336821.54	1285990.77	Геодезический метод	0.10	Закрепление отсутствует
1338	336821.38	1285991.08	Геодезический метод	0.10	Закрепление отсутствует
1339	336819.17	1285993.29	Геодезический метод	0.10	Закрепление отсутствует
1340	336816.38	1285994.71	Геодезический метод	0.10	Закрепление отсутствует
1341	336813.29	1285995.20	Геодезический метод	0.10	Закрепление отсутствует
1342	336812.46	1285995.17	Геодезический метод	0.10	Закрепление отсутствует
1343	336811.48	1285995.09	Геодезический метод	0.10	Закрепление отсутствует
1344	336809.22	1285994.63	Геодезический метод	0.10	Закрепление отсутствует
1345	336807.18	1285993.59	Геодезический метод	0.10	Закрепление отсутствует
1346	336884.93	1286229.04	Геодезический метод	0.10	Закрепление отсутствует
1347	336907.64	1286232.73	Геодезический метод	0.10	Закрепление отсутствует

2. Сведения о характерных точках границ объекта					
Обозначение характерных точек границ	Координаты, м		Метод определения координат характерной точки	Средняя квадратическая погрешность положения характерной точки (M _t), м	Описание обозначения точки на местности (при наличии)
	X	Y			
1	2	3	4	5	6
1348	336907.80	1286231.74	Геодезический метод	0.10	Закрепление отсутствует
1349	336985.25	1286244.31	Геодезический метод	0.10	Закрепление отсутствует
1350	337290.20	1286293.82	Геодезический метод	0.10	Закрепление отсутствует
1351	337290.22	1286325.08	Геодезический метод	0.10	Закрепление отсутствует
1352	337289.22	1286325.08	Геодезический метод	0.10	Закрепление отсутствует
1353	337289.24	1286350.60	Геодезический метод	0.10	Закрепление отсутствует
1354	337290.24	1286350.60	Геодезический метод	0.10	Закрепление отсутствует
1355	337290.54	1286795.88	Геодезический метод	0.10	Закрепление отсутствует
1356	337295.64	1286817.31	Геодезический метод	0.10	Закрепление отсутствует
1357	337307.83	1286963.77	Геодезический метод	0.10	Закрепление отсутствует
1358	337311.16	1286984.65	Геодезический метод	0.10	Закрепление отсутствует
1359	337312.66	1286994.17	Геодезический метод	0.10	Закрепление отсутствует
1360	337311.70	1286994.33	Геодезический метод	0.10	Закрепление отсутствует
1361	337314.69	1287013.11	Геодезический метод	0.10	Закрепление отсутствует
1362	337316.77	1287026.12	Геодезический метод	0.10	Закрепление отсутствует
1363	337316.99	1287027.52	Геодезический метод	0.10	Закрепление отсутствует
1364	337317.98	1287027.40	Геодезический метод	0.10	Закрепление отсутствует
1365	337319.71	1287038.28	Геодезический метод	0.10	Закрепление отсутствует
1366	337321.29	1287048.15	Геодезический метод	0.10	Закрепление отсутствует
1367	337314.71	1287049.20	Геодезический метод	0.10	Закрепление отсутствует
1368	337314.56	1287048.21	Геодезический метод	0.10	Закрепление отсутствует
1369	337300.02	1287050.53	Геодезический метод	0.10	Закрепление отсутствует
1370	337293.71	1287090.56	Геодезический метод	0.10	Закрепление отсутствует
1371	337274.29	1287087.50	Геодезический метод	0.10	Закрепление отсутствует
1372	337274.14	1287088.49	Геодезический метод	0.10	Закрепление отсутствует

2. Сведения о характерных точках границ объекта					
Обозначение характерных точек границ	Координаты, м		Метод определения координат характерной точки	Средняя квадратическая погрешность положения характерной точки (M _t), м	Описание обозначения точки на местности (при наличии)
	X	Y			
1	2	3	4	5	6
1373	337268.63	1287087.62	Геодезический метод	0.10	Закрепление отсутствует
1374	337268.78	1287086.63	Геодезический метод	0.10	Закрепление отсутствует
1375	337267.73	1287086.46	Геодезический метод	0.10	Закрепление отсутствует
1376	337261.75	1287085.52	Геодезический метод	0.10	Закрепление отсутствует
1377	337261.60	1287086.51	Геодезический метод	0.10	Закрепление отсутствует
1378	337254.69	1287085.42	Геодезический метод	0.10	Закрепление отсутствует
1379	337247.86	1287128.73	Геодезический метод	0.10	Закрепление отсутствует
1380	337246.38	1287168.94	Геодезический метод	0.10	Закрепление отсутствует
1381	337245.38	1287168.90	Геодезический метод	0.10	Закрепление отсутствует
1382	337245.33	1287170.13	Геодезический метод	0.10	Закрепление отсутствует
1383	337246.33	1287170.17	Геодезический метод	0.10	Закрепление отсутствует
1384	337246.04	1287178.01	Геодезический метод	0.10	Закрепление отсутствует
1385	337258.02	1287227.17	Геодезический метод	0.10	Закрепление отсутствует
1386	337257.04	1287227.41	Геодезический метод	0.10	Закрепление отсутствует
1387	337258.04	1287231.49	Геодезический метод	0.10	Закрепление отсутствует
1388	337259.01	1287231.25	Геодезический метод	0.10	Закрепление отсутствует
1389	337292.28	1287367.86	Геодезический метод	0.10	Закрепление отсутствует
1390	337291.31	1287368.10	Геодезический метод	0.10	Закрепление отсутствует
1391	337342.65	1287578.87	Геодезический метод	0.10	Закрепление отсутствует
1392	337356.60	1287625.92	Геодезический метод	0.10	Закрепление отсутствует
1393	337339.43	1287649.85	Геодезический метод	0.10	Закрепление отсутствует
1394	337327.43	1287666.58	Геодезический метод	0.10	Закрепление отсутствует
1395	337327.04	1287667.10	Геодезический метод	0.10	Закрепление отсутствует
1396	337324.69	1287670.37	Геодезический метод	0.10	Закрепление отсутствует
1397	337368.39	1287703.02	Геодезический метод	0.10	Закрепление отсутствует

2. Сведения о характерных точках границ объекта					
Обозначение характерных точек границ	Координаты, м		Метод определения координат характерной точки	Средняя квадратическая погрешность положения характерной точки (M _t), м	Описание обозначения точки на местности (при наличии)
	X	Y			
1	2	3	4	5	6
1398	337366.95	1287729.72	Геодезический метод	0.10	Закрепление отсутствует
1399	337367.95	1287729.77	Геодезический метод	0.10	Закрепление отсутствует
1400	337366.47	1287757.27	Геодезический метод	0.10	Закрепление отсутствует
1401	337399.95	1287773.40	Геодезический метод	0.10	Закрепление отсутствует
1402	337399.51	1287774.30	Геодезический метод	0.10	Закрепление отсутствует
1403	337415.77	1287782.14	Геодезический метод	0.10	Закрепление отсутствует
1404	337471.41	1287836.47	Геодезический метод	0.10	Закрепление отсутствует
1405	337482.90	1287847.69	Геодезический метод	0.10	Закрепление отсутствует
1406	337456.28	1287877.69	Геодезический метод	0.10	Закрепление отсутствует
1407	337434.65	1287902.07	Геодезический метод	0.10	Закрепление отсутствует
1408	337367.74	1287977.48	Геодезический метод	0.10	Закрепление отсутствует
1409	337353.34	1288019.20	Геодезический метод	0.10	Закрепление отсутствует
1410	337354.29	1288019.53	Геодезический метод	0.10	Закрепление отсутствует
1411	337323.18	1288109.68	Геодезический метод	0.10	Закрепление отсутствует
1412	337322.24	1288109.36	Геодезический метод	0.10	Закрепление отсутствует
1413	337311.06	1288141.75	Геодезический метод	0.10	Закрепление отсутствует
1414	337312.01	1288142.07	Геодезический метод	0.10	Закрепление отсутствует
1415	337294.49	1288192.84	Геодезический метод	0.10	Закрепление отсутствует
1416	337293.54	1288192.52	Геодезический метод	0.10	Закрепление отсутствует
1417	337292.66	1288195.07	Геодезический метод	0.10	Закрепление отсутствует
1418	337292.38	1288195.89	Геодезический метод	0.10	Закрепление отсутствует
1419	337293.33	1288196.21	Геодезический метод	0.10	Закрепление отсутствует
1420	337292.54	1288198.49	Геодезический метод	0.10	Закрепление отсутствует
1421	337282.62	1288227.25	Геодезический метод	0.10	Закрепление отсутствует
1422	337281.67	1288226.92	Геодезический метод	0.10	Закрепление отсутствует

2. Сведения о характерных точках границ объекта					
Обозначение характерных точек границ	Координаты, м		Метод определения координат характерной точки	Средняя квадратическая погрешность положения характерной точки (Mt), м	Описание обозначения точки на местности (при наличии)
	X	Y			
1	2	3	4	5	6
1423	337241.73	1288342.71	Геодезический метод	0.10	Закрепление отсутствует
1424	337240.93	1288345.01	Геодезический метод	0.10	Закрепление отсутствует
1425	337110.29	1288446.88	Геодезический метод	0.10	Закрепление отсутствует
1426	337083.77	1288478.96	Геодезический метод	0.10	Закрепление отсутствует
1427	337080.87	1288482.05	Геодезический метод	0.10	Закрепление отсутствует
1428	337082.35	1288490.53	Геодезический метод	0.10	Закрепление отсутствует
1429	337083.32	1288496.06	Геодезический метод	0.10	Закрепление отсутствует
1430	337083.77	1288498.62	Геодезический метод	0.10	Закрепление отсутствует
1431	336867.93	1288769.53	Геодезический метод	0.10	Закрепление отсутствует
1432	336875.11	1288821.51	Геодезический метод	0.10	Закрепление отсутствует
1433	336776.16	1288890.87	Геодезический метод	0.10	Закрепление отсутствует
1434	336717.07	1288861.86	Геодезический метод	0.10	Закрепление отсутствует
1435	336694.93	1288861.81	Геодезический метод	0.10	Закрепление отсутствует
1436	336694.93	1288862.81	Геодезический метод	0.10	Закрепление отсутствует
1437	336685.62	1288862.79	Геодезический метод	0.10	Закрепление отсутствует
1438	336685.63	1288861.79	Геодезический метод	0.10	Закрепление отсутствует
1439	336641.73	1288861.70	Геодезический метод	0.10	Закрепление отсутствует
1440	336639.32	1288864.70	Геодезический метод	0.10	Закрепление отсутствует
1441	336635.31	1288869.69	Геодезический метод	0.10	Закрепление отсутствует
1442	336612.44	1288898.13	Геодезический метод	0.10	Закрепление отсутствует
1443	336586.28	1288877.60	Геодезический метод	0.10	Закрепление отсутствует
1444	336585.66	1288878.39	Геодезический метод	0.10	Закрепление отсутствует
1445	336584.48	1288877.46	Геодезический метод	0.10	Закрепление отсутствует
1446	336578.42	1288872.72	Геодезический метод	0.10	Закрепление отсутствует
1447	336579.04	1288871.93	Геодезический метод	0.10	Закрепление отсутствует

2. Сведения о характерных точках границ объекта					
Обозначение характерных точек границ	Координаты, м		Метод определения координат характерной точки	Средняя квадратическая погрешность положения характерной точки (Mt), м	Описание обозначения точки на местности (при наличии)
	X	Y			
1	2	3	4	5	6
1448	336561.72	1288858.30	Геодезический метод	0.10	Закрепление отсутствует
1449	336561.08	1288859.10	Геодезический метод	0.10	Закрепление отсутствует
1450	336546.69	1288847.81	Геодезический метод	0.10	Закрепление отсутствует
1451	336547.33	1288847.05	Геодезический метод	0.10	Закрепление отсутствует
1452	336525.85	1288830.20	Геодезический метод	0.10	Закрепление отсутствует
1453	336513.72	1288845.67	Геодезический метод	0.10	Закрепление отсутствует
1454	336514.50	1288846.29	Геодезический метод	0.10	Закрепление отсутствует
1455	336503.64	1288860.14	Геодезический метод	0.10	Закрепление отсутствует
1456	336502.85	1288859.53	Геодезический метод	0.10	Закрепление отсутствует
1457	336490.84	1288874.84	Геодезический метод	0.10	Закрепление отсутствует
1458	336452.41	1288844.79	Геодезический метод	0.10	Закрепление отсутствует
1459	336436.00	1288865.79	Геодезический метод	0.10	Закрепление отсутствует
1460	336429.41	1288874.22	Геодезический метод	0.10	Закрепление отсутствует
1461	336405.47	1288904.85	Геодезический метод	0.10	Закрепление отсутствует
1462	336406.26	1288905.46	Геодезический метод	0.10	Закрепление отсутствует
1463	336391.78	1288923.98	Геодезический метод	0.10	Закрепление отсутствует
1464	336391.00	1288923.37	Геодезический метод	0.10	Закрепление отсутствует
1465	336351.61	1288973.76	Геодезический метод	0.10	Закрепление отсутствует
1466	336352.42	1288974.35	Геодезический метод	0.10	Закрепление отсутствует
1467	336333.69	1288998.31	Геодезический метод	0.10	Закрепление отсутствует
1468	336332.90	1288997.69	Геодезический метод	0.10	Закрепление отсутствует
1469	336329.59	1289001.93	Геодезический метод	0.10	Закрепление отсутствует
1470	336330.38	1289002.55	Геодезический метод	0.10	Закрепление отсутствует
1471	336331.59	1289003.49	Геодезический метод	0.10	Закрепление отсутствует
1472	336334.38	1289002.07	Геодезический метод	0.10	Закрепление отсутствует

2. Сведения о характерных точках границ объекта					
Обозначение характерных точек границ	Координаты, м		Метод определения координат характерной точки	Средняя квадратическая погрешность положения характерной точки (Mt), м	Описание обозначения точки на местности (при наличии)
	X	Y			
1	2	3	4	5	6
1473	336335.85	1289001.84	Геодезический метод	0.10	Закрепление отсутствует
1474	336337.47	1289001.58	Геодезический метод	0.10	Закрепление отсутствует
1475	336340.56	1289002.07	Геодезический метод	0.10	Закрепление отсутствует
1476	336343.35	1289003.49	Геодезический метод	0.10	Закрепление отсутствует
1477	336343.63	1289003.70	Геодезический метод	0.10	Закрепление отсутствует
1478	336344.89	1289004.69	Геодезический метод	0.10	Закрепление отсутствует
1479	336346.82	1289006.69	Геодезический метод	0.10	Закрепление отсутствует
1480	336348.24	1289009.48	Геодезический метод	0.10	Закрепление отсутствует
1481	336348.73	1289012.57	Геодезический метод	0.10	Закрепление отсутствует
1482	336348.24	1289015.66	Геодезический метод	0.10	Закрепление отсутствует
1483	336346.82	1289018.45	Геодезический метод	0.10	Закрепление отсутствует
1484	336346.61	1289018.73	Геодезический метод	0.10	Закрепление отсутствует
1485	336346.01	1289019.50	Геодезический метод	0.10	Закрепление отсутствует
1486	336344.01	1289021.43	Геодезический метод	0.10	Закрепление отсутствует
1487	336341.22	1289022.85	Геодезический метод	0.10	Закрепление отсутствует
1488	336338.13	1289023.34	Геодезический метод	0.10	Закрепление отсутствует
1489	336335.04	1289022.85	Геодезический метод	0.10	Закрепление отсутствует
1490	336332.25	1289021.43	Геодезический метод	0.10	Закрепление отсутствует
1491	336331.97	1289021.22	Геодезический метод	0.10	Закрепление отсутствует
1492	336330.71	1289020.23	Геодезический метод	0.10	Закрепление отсутствует
1493	336328.78	1289018.23	Геодезический метод	0.10	Закрепление отсутствует
1494	336327.36	1289015.45	Геодезический метод	0.10	Закрепление отсутствует
1495	336326.87	1289012.36	Геодезический метод	0.10	Закрепление отсутствует
1496	336326.90	1289012.20	Геодезический метод	0.10	Закрепление отсутствует
1497	336327.36	1289009.27	Геодезический метод	0.10	Закрепление отсутствует

2. Сведения о характерных точках границ объекта					
Обозначение характерных точек границ	Координаты, м		Метод определения координат характерной точки	Средняя квадратическая погрешность положения характерной точки (M _t), м	Описание обозначения точки на местности (при наличии)
	X	Y			
1	2	3	4	5	6
1498	336328.35	1289007.31	Геодезический метод	0.10	Закрепление отсутствует
1499	336326.51	1289005.87	Геодезический метод	0.10	Закрепление отсутствует
1500	336313.75	1289022.20	Геодезический метод	0.10	Закрепление отсутствует
1501	336308.97	1289028.31	Геодезический метод	0.10	Закрепление отсутствует
1502	336281.85	1289129.03	Геодезический метод	0.10	Закрепление отсутствует
1503	336213.98	1289206.93	Геодезический метод	0.10	Закрепление отсутствует
1504	336207.07	1289252.62	Геодезический метод	0.10	Закрепление отсутствует
1505	336183.15	1289249.00	Геодезический метод	0.10	Закрепление отсутствует
1506	336179.84	1289270.85	Геодезический метод	0.10	Закрепление отсутствует
1507	335966.97	1289238.70	Геодезический метод	0.10	Закрепление отсутствует
1508	335966.16	1289242.96	Геодезический метод	0.10	Закрепление отсутствует
1509	335962.39	1289262.31	Геодезический метод	0.10	Закрепление отсутствует
1510	335963.42	1289262.48	Геодезический метод	0.10	Закрепление отсутствует
1511	335962.58	1289266.84	Геодезический метод	0.10	Закрепление отсутствует
1512	335929.11	1289441.20	Геодезический метод	0.10	Закрепление отсутствует
1513	335903.50	1289684.35	Геодезический метод	0.10	Закрепление отсутствует
1514	336026.85	1289884.70	Геодезический метод	0.10	Закрепление отсутствует
1515	336071.87	1289912.45	Геодезический метод	0.10	Закрепление отсутствует
1516	336116.74	1289905.67	Геодезический метод	0.10	Закрепление отсутствует
1517	336247.40	1289934.96	Геодезический метод	0.10	Закрепление отсутствует
1518	336261.11	1289949.35	Геодезический метод	0.10	Закрепление отсутствует
1519	336327.32	1290025.12	Геодезический метод	0.10	Закрепление отсутствует
1520	336386.62	1290087.86	Геодезический метод	0.10	Закрепление отсутствует
1521	336392.14	1290093.70	Геодезический метод	0.10	Закрепление отсутствует
1522	336409.51	1290137.84	Геодезический метод	0.10	Закрепление отсутствует

2. Сведения о характерных точках границ объекта					
Обозначение характерных точек границ	Координаты, м		Метод определения координат характерной точки	Средняя квадратическая погрешность положения характерной точки (M _t), м	Описание обозначения точки на местности (при наличии)
	X	Y			
1	2	3	4	5	6
1523	336402.07	1290150.73	Геодезический метод	0.10	Закрепление отсутствует
1524	336401.21	1290150.23	Геодезический метод	0.10	Закрепление отсутствует
1525	336386.76	1290175.26	Геодезический метод	0.10	Закрепление отсутствует
1526	336387.62	1290175.76	Геодезический метод	0.10	Закрепление отсутствует
1527	336386.61	1290177.53	Геодезический метод	0.10	Закрепление отсутствует
1528	336331.89	1290249.94	Геодезический метод	0.10	Закрепление отсутствует
1529	336325.89	1290257.88	Геодезический метод	0.10	Закрепление отсутствует
1530	336276.95	1290286.94	Геодезический метод	0.10	Закрепление отсутствует
1531	336270.55	1290641.70	Геодезический метод	0.10	Закрепление отсутствует
1532	336270.01	1290671.78	Геодезический метод	0.10	Закрепление отсутствует
1533	336269.01	1290671.76	Геодезический метод	0.10	Закрепление отсутствует
1534	336268.97	1290674.06	Геодезический метод	0.10	Закрепление отсутствует
1535	336269.97	1290674.08	Геодезический метод	0.10	Закрепление отсутствует
1536	336269.87	1290679.46	Геодезический метод	0.10	Закрепление отсутствует
1537	336268.87	1290679.44	Геодезический метод	0.10	Закрепление отсутствует
1538	336268.85	1290680.55	Геодезический метод	0.10	Закрепление отсутствует
1539	336268.68	1290689.97	Геодезический метод	0.10	Закрепление отсутствует
1540	336269.68	1290689.98	Геодезический метод	0.10	Закрепление отсутствует
1541	336268.99	1290728.27	Геодезический метод	0.10	Закрепление отсутствует
1542	336265.41	1290926.78	Геодезический метод	0.10	Закрепление отсутствует
1543	336413.56	1291019.83	Геодезический метод	0.10	Закрепление отсутствует
1544	336414.50	1291020.43	Геодезический метод	0.10	Закрепление отсутствует
1545	336413.97	1291021.28	Геодезический метод	0.10	Закрепление отсутствует
1546	336429.42	1291030.98	Геодезический метод	0.10	Закрепление отсутствует
1547	336436.35	1291035.33	Геодезический метод	0.10	Закрепление отсутствует

2. Сведения о характерных точках границ объекта					
Обозначение характерных точек границ	Координаты, м		Метод определения координат характерной точки	Средняя квадратическая погрешность положения характерной точки (M _t), м	Описание обозначения точки на местности (при наличии)
	X	Y			
1	2	3	4	5	6
1548	336436.89	1291034.48	Геодезический метод	0.10	Закрепление отсутствует
1549	336444.53	1291039.28	Геодезический метод	0.10	Закрепление отсутствует
1550	336444.00	1291040.13	Геодезический метод	0.10	Закрепление отсутствует
1551	336460.08	1291050.25	Геодезический метод	0.10	Закрепление отсутствует
1552	336460.61	1291049.41	Геодезический метод	0.10	Закрепление отсутствует
1553	336468.76	1291054.52	Геодезический метод	0.10	Закрепление отсутствует
1554	336471.66	1291056.34	Геодезический метод	0.10	Закрепление отсутствует
1555	336471.24	1291057.25	Геодезический метод	0.10	Закрепление отсутствует
1556	336483.12	1291064.71	Геодезический метод	0.10	Закрепление отсутствует
1557	336457.58	1291105.37	Геодезический метод	0.10	Закрепление отсутствует
1558	336408.98	1291229.90	Геодезический метод	0.10	Закрепление отсутствует
1559	336396.38	1291335.50	Геодезический метод	0.10	Закрепление отсутствует
1560	336412.00	1291403.76	Геодезический метод	0.10	Закрепление отсутствует
1561	336412.97	1291403.54	Геодезический метод	0.10	Закрепление отсутствует
1562	336413.53	1291405.97	Геодезический метод	0.10	Закрепление отсутствует
1563	336414.98	1291412.30	Геодезический метод	0.10	Закрепление отсутствует
1564	336416.32	1291418.18	Геодезический метод	0.10	Закрепление отсутствует
1565	336495.14	1291570.14	Геодезический метод	0.10	Закрепление отсутствует
1566	336523.69	1291653.97	Геодезический метод	0.10	Закрепление отсутствует
1567	336534.74	1291770.39	Геодезический метод	0.10	Закрепление отсутствует
1568	336617.96	1292021.41	Геодезический метод	0.10	Закрепление отсутствует
1569	336631.63	1292178.58	Геодезический метод	0.10	Закрепление отсутствует
1570	336686.62	1292254.75	Геодезический метод	0.10	Закрепление отсутствует
1571	336685.81	1292255.33	Геодезический метод	0.10	Закрепление отсутствует
1572	336693.18	1292265.56	Геодезический метод	0.10	Закрепление отсутствует

2. Сведения о характерных точках границ объекта					
Обозначение характерных точек границ	Координаты, м		Метод определения координат характерной точки	Средняя квадратическая погрешность положения характерной точки (Mt), м	Описание обозначения точки на местности (при наличии)
	X	Y			
1	2	3	4	5	6
1573	336694.00	1292264.97	Геодезический метод	0.10	Закрепление отсутствует
1574	336756.22	1292351.15	Геодезический метод	0.10	Закрепление отсутствует
1575	336807.78	1292397.99	Геодезический метод	0.10	Закрепление отсутствует
1576	336865.54	1292469.55	Геодезический метод	0.10	Закрепление отсутствует
1577	336864.77	1292470.17	Геодезический метод	0.10	Закрепление отсутствует
1578	336866.01	1292471.71	Геодезический метод	0.10	Закрепление отсутствует
1579	336866.78	1292471.08	Геодезический метод	0.10	Закрепление отсутствует
1580	336939.30	1292560.91	Геодезический метод	0.10	Закрепление отсутствует
1581	337045.67	1292831.56	Геодезический метод	0.10	Закрепление отсутствует
1582	337044.73	1292831.92	Геодезический метод	0.10	Закрепление отсутствует
1583	337046.77	1292837.12	Геодезический метод	0.10	Закрепление отсутствует
1584	337052.37	1292851.35	Геодезический метод	0.10	Закрепление отсутствует
1585	337119.74	1293022.77	Геодезический метод	0.10	Закрепление отсутствует
1586	337714.53	1293663.04	Геодезический метод	0.10	Закрепление отсутствует
1587	337725.44	1293669.85	Геодезический метод	0.10	Закрепление отсутствует
1588	337727.64	1293671.22	Геодезический метод	0.10	Закрепление отсутствует
1589	337752.30	1293686.61	Геодезический метод	0.10	Закрепление отсутствует
1590	337752.83	1293685.76	Геодезический метод	0.10	Закрепление отсутствует
1591	337757.41	1293688.62	Геодезический метод	0.10	Закрепление отсутствует
1592	337759.61	1293689.99	Геодезический метод	0.10	Закрепление отсутствует
1593	337779.72	1293702.53	Геодезический метод	0.10	Закрепление отсутствует
1594	337779.24	1293703.42	Геодезический метод	0.10	Закрепление отсутствует
1595	337786.52	1293707.96	Геодезический метод	0.10	Закрепление отсутствует
1596	337788.74	1293709.35	Геодезический метод	0.10	Закрепление отсутствует
1597	337813.91	1293725.05	Геодезический метод	0.10	Закрепление отсутствует

2. Сведения о характерных точках границ объекта					
Обозначение характерных точек границ	Координаты, м		Метод определения координат характерной точки	Средняя квадратическая погрешность положения характерной точки (M _t), м	Описание обозначения точки на местности (при наличии)
	X	Y			
1	2	3	4	5	6
1598	337820.30	1293733.95	Геодезический метод	0.10	Закрепление отсутствует
1599	337830.10	1293747.62	Геодезический метод	0.10	Закрепление отсутствует
1600	337868.23	1293800.76	Геодезический метод	0.10	Закрепление отсутствует
1601	337869.05	1293800.18	Геодезический метод	0.10	Закрепление отсутствует
1602	337887.42	1293825.77	Геодезический метод	0.10	Закрепление отсутствует
1603	337886.60	1293826.36	Геодезический метод	0.10	Закрепление отсутствует
1604	337903.78	1293850.29	Геодезический метод	0.10	Закрепление отсутствует
1605	337904.59	1293849.70	Геодезический метод	0.10	Закрепление отсутствует
1606	337922.23	1293874.29	Геодезический метод	0.10	Закрепление отсутствует
1607	337921.42	1293874.87	Геодезический метод	0.10	Закрепление отсутствует
1608	337924.88	1293879.70	Геодезический метод	0.10	Закрепление отсутствует
1609	337979.72	1293937.60	Геодезический метод	0.10	Закрепление отсутствует
1610	337980.45	1293936.91	Геодезический метод	0.10	Закрепление отсутствует
1611	338054.18	1294014.75	Геодезический метод	0.10	Закрепление отсутствует
1612	338053.45	1294015.44	Геодезический метод	0.10	Закрепление отсутствует
1613	338190.00	1294159.61	Геодезический метод	0.10	Закрепление отсутствует
1614	338486.44	1294145.75	Геодезический метод	0.10	Закрепление отсутствует
1615	338550.03	1294167.15	Геодезический метод	0.10	Закрепление отсутствует
1616	338555.29	1294168.93	Геодезический метод	0.10	Закрепление отсутствует
1617	338558.07	1294169.86	Геодезический метод	0.10	Закрепление отсутствует
1618	338660.14	1294192.62	Геодезический метод	0.10	Закрепление отсутствует
1619	338666.07	1294198.19	Геодезический метод	0.10	Закрепление отсутствует
1620	338680.16	1294211.44	Геодезический метод	0.10	Закрепление отсутствует
1621	338683.34	1294215.62	Геодезический метод	0.10	Закрепление отсутствует
1622	338768.22	1294327.11	Геодезический метод	0.10	Закрепление отсутствует

2. Сведения о характерных точках границ объекта					
Обозначение характерных точек границ	Координаты, м		Метод определения координат характерной точки	Средняя квадратическая погрешность положения характерной точки (Mt), м	Описание обозначения точки на местности (при наличии)
	X	Y			
1	2	3	4	5	6
1623	338699.52	1294382.21	Геодезический метод	0.10	Закрепление отсутствует
1624	338678.40	1294399.14	Геодезический метод	0.10	Закрепление отсутствует
1625	338715.50	1294446.31	Геодезический метод	0.10	Закрепление отсутствует
1626	338727.27	1294504.42	Геодезический метод	0.10	Закрепление отсутствует
1627	338732.72	1294570.29	Геодезический метод	0.10	Закрепление отсутствует
1628	338730.56	1294816.49	Геодезический метод	0.10	Закрепление отсутствует
1629	338731.56	1294816.50	Геодезический метод	0.10	Закрепление отсутствует
1630	338731.50	1294823.53	Геодезический метод	0.10	Закрепление отсутствует
1631	338721.33	1294836.34	Геодезический метод	0.10	Закрепление отсутствует
1632	338720.55	1294835.72	Геодезический метод	0.10	Закрепление отсутствует
1633	338695.81	1294866.89	Геодезический метод	0.10	Закрепление отсутствует
1634	338696.60	1294867.51	Геодезический метод	0.10	Закрепление отсутствует
1635	338681.04	1294887.11	Геодезический метод	0.10	Закрепление отсутствует
1636	338675.70	1294890.22	Геодезический метод	0.10	Закрепление отсутствует
1637	338675.20	1294889.35	Геодезический метод	0.10	Закрепление отсутствует
1638	338527.98	1294975.13	Геодезический метод	0.10	Закрепление отсутствует
1639	338490.24	1295110.39	Геодезический метод	0.10	Закрепление отсутствует
1640	338485.60	1295135.09	Геодезический метод	0.10	Закрепление отсутствует
1641	338473.22	1295215.80	Геодезический метод	0.10	Закрепление отсутствует
1642	338469.93	1295231.05	Геодезический метод	0.10	Закрепление отсутствует
1643	338469.39	1295233.44	Геодезический метод	0.10	Закрепление отсутствует
1644	338469.16	1295234.52	Геодезический метод	0.10	Закрепление отсутствует
1645	338456.00	1295295.03	Геодезический метод	0.10	Закрепление отсутствует
1	338416.42	1295288.74	Геодезический метод	0.10	Закрепление отсутствует

3. Сведения о характерных точках части (частей) границы объекта

Обозначение характерных точек части границы	Координаты, м		Метод определения координат характерной точки	Средняя квадратическая погрешность положения характерной точки (Mt), м	Описание обозначения точки на местности (при наличии)
	X	Y			
1	2	3	4	5	6
-	-	-	-	-	-

Раздел 3

Сведения о местоположении измененных (уточненных) границ объекта

1. Система координат -

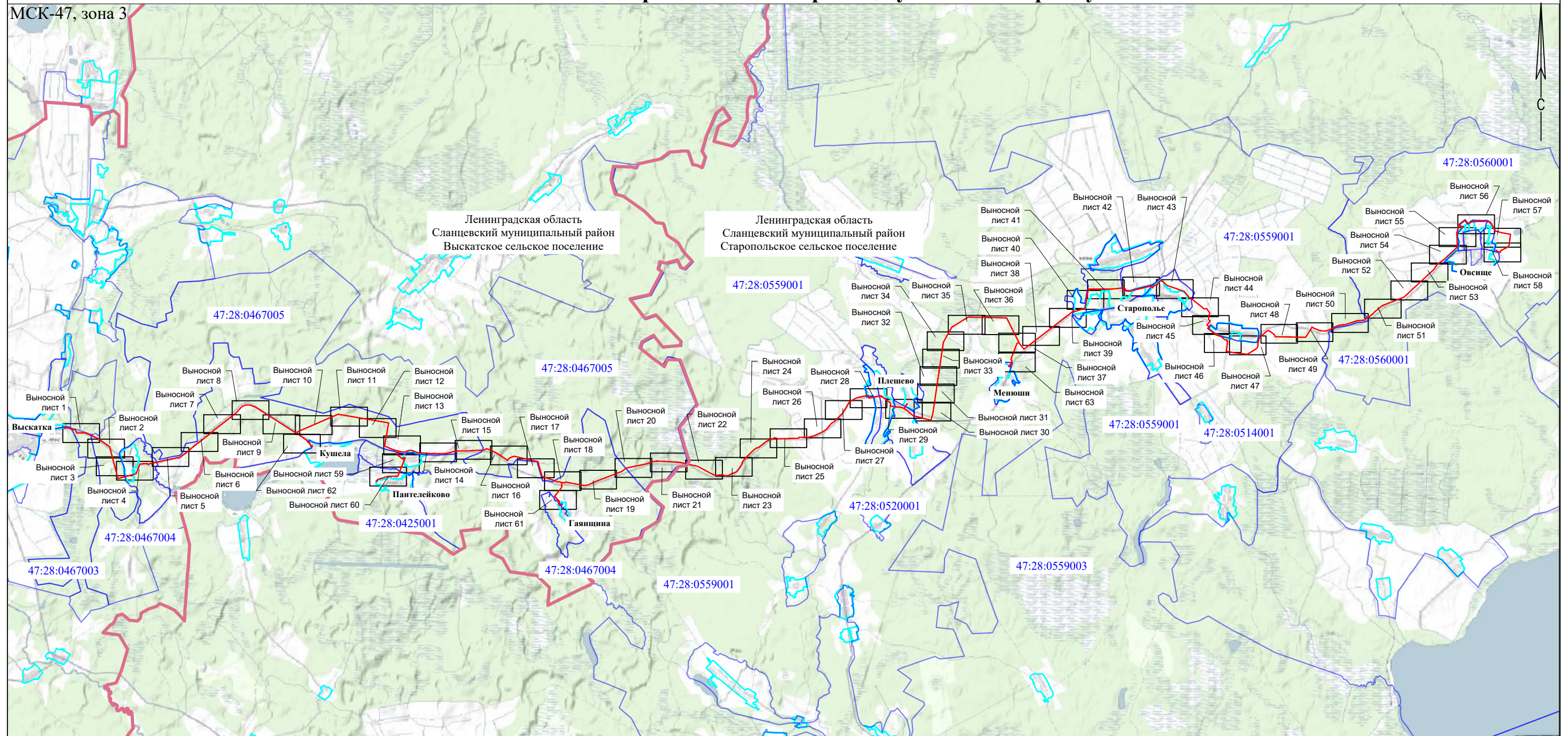
2. Сведения о характерных точках границ объекта

Обозначение характерных точек границ	Существующие координаты, м		Измененные (уточненные) координаты, м		Метод определения координат характерной точки	Средняя квадратическая погрешность положения характерной точки (Mt), м	Описание обозначения точки на местности (при наличии)
	X	Y	X	Y			
1	2	3	4	5	6	7	8
-	-	-	-	-	-	-	

3. Сведения о характерных точках части (частей) границы объекта

Обозначение характерных точек части границы	Существующие координаты, м		Измененные (уточненные) координаты, м		Метод определения координат характерной точки	Средняя квадратическая погрешность положения характерной точки (Mt), м	Описание обозначения точки на местности (при наличии)
	X	Y	X	Y			
1	2	3	4	5	6	7	8
-	-	-	-	-	-	-	

Схема расположения границ публичного сервитута



Масштаб 1:85 000

Условные обозначения

- | | | |
|---|--|---|
| ● - Характерная точка границы, сведения о которой позволяют однозначно определить ее положение на местности | — - Часть границы, сведения ЕГРН о которой позволяют однозначно определить ее положение на местности | 1 - Обозначение новой характерной точки |
| — - Проектные границы публичного сервитута | — - Граница населенного пункта | — - Граница кадастрового квартала |
| — - Проектное местоположение газопровода | — - Наименование муниципального образования | 47:06:0642001 - Номер кадастрового квартала |
| | | :318 - Кадастровый номер земельного участка |

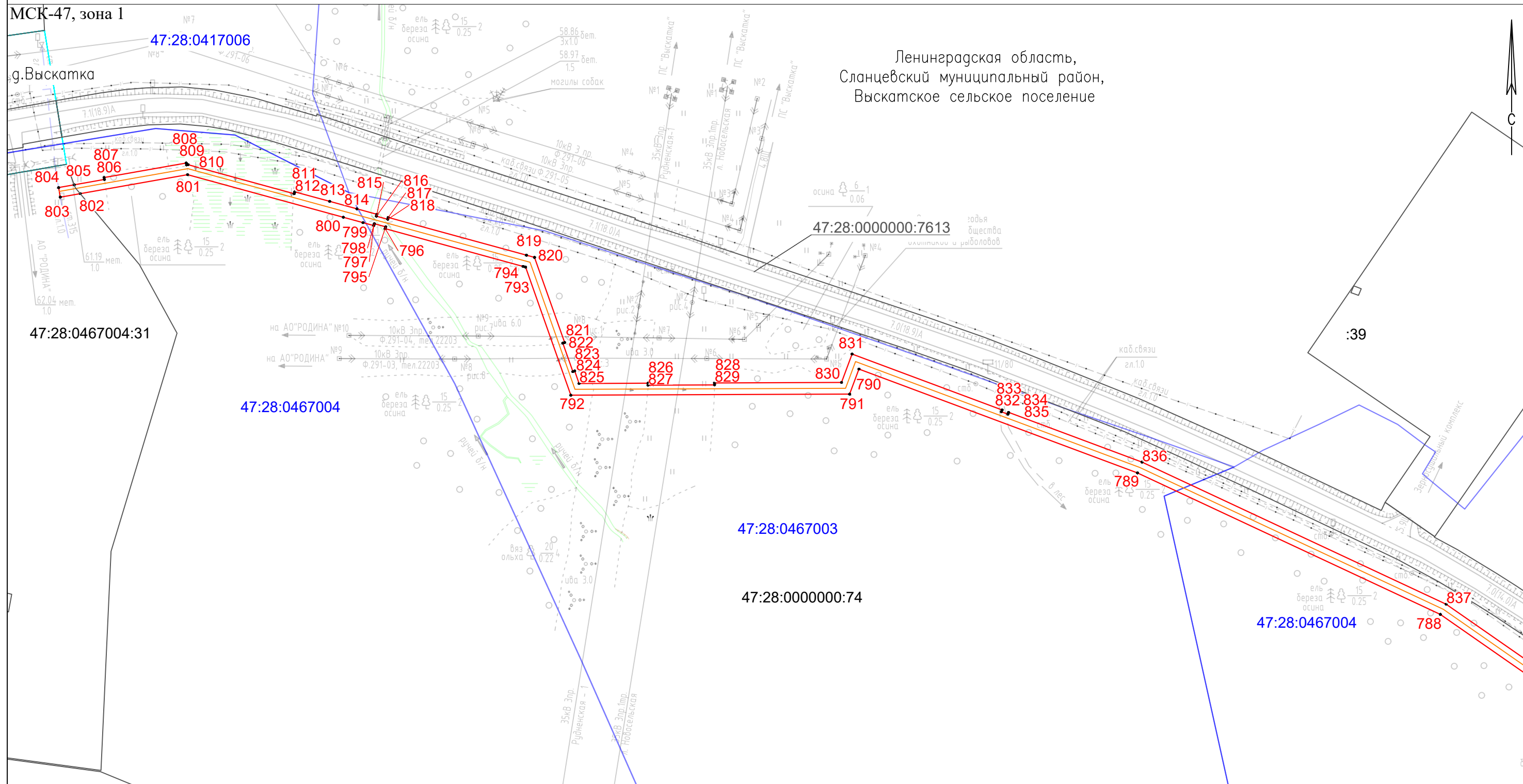
Схема расположения границ публичного сервитута

Выносной лист 1

МСК-47, зона 1

д. Выскатка

Ленинградская область,
Сланцевский муниципальный район,
Выскатское сельское поселение



Условные обозначения

- | | | |
|---|--|---|
| ● - Характерная точка границы, сведения о которой позволяют однозначно определить ее положение на местности | — - Часть границы, сведения ЕГРН о которой позволяют однозначно определить ее положение на местности | 1 - Обозначение новой характерной точки |
| — - Проектные границы публичного сервитута | — - Граница населенного пункта | — - Граница кадастрового квартала |
| — - Проектное местоположение газопровода | — - Наименование муниципального образования | 47:06:0642001 - Номер кадастрового квартала |
| | | :318 - Кадастровый номер земельного участка |

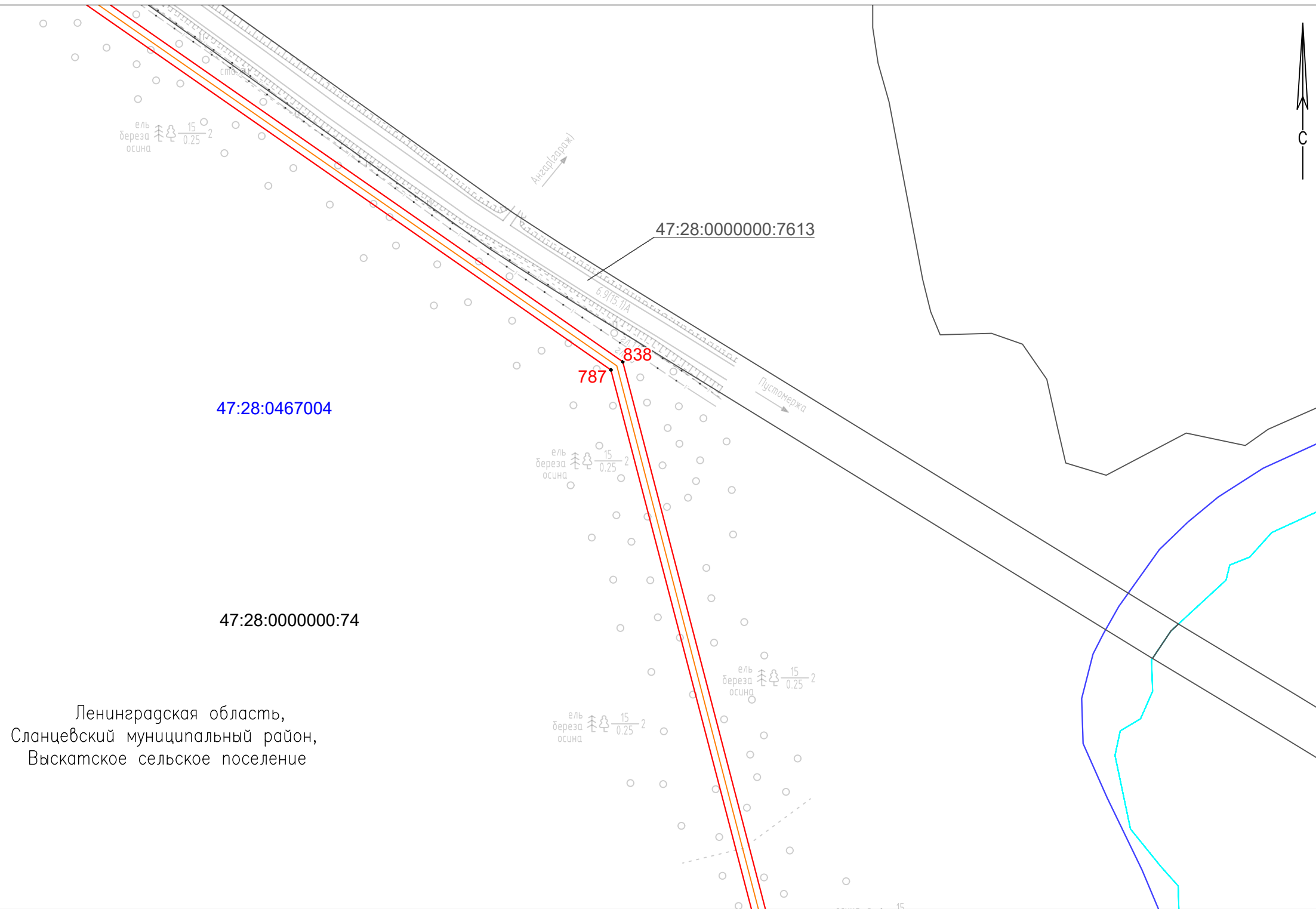
Масштаб 1:2000

Ленинградская область,
Сланцевский муниципальный район,
Выскатское сельское поселение

Схема расположения границ публичного сервитута

Выносной лист 2

МСК-47, зона 1



Ленинградская область,
Сланцевский муниципальный район,
Высكاتское сельское поселение

Масштаб 1:2000

Условные обозначения

- | | | |
|---|--|---|
| ● - Характерная точка границы, сведения о которой позволяют однозначно определить ее положение на местности | — - Часть границы, сведения ЕГРН о которой позволяют однозначно определить ее положение на местности | 1 - Обозначение новой характерной точки |
| — - Проектные границы публичного сервитута | — - Граница населенного пункта | — - Граница кадастрового квартала |
| — - Проектное местоположение газопровода | — - Наименование муниципального образования | 47:06:0642001 - Номер кадастрового квартала |
| | | :318 - Кадастровый номер земельного участка |

Схема расположения границ публичного сервитута

Выносной лист 3

МСК-47, зона 1



Масштаб 1:2000

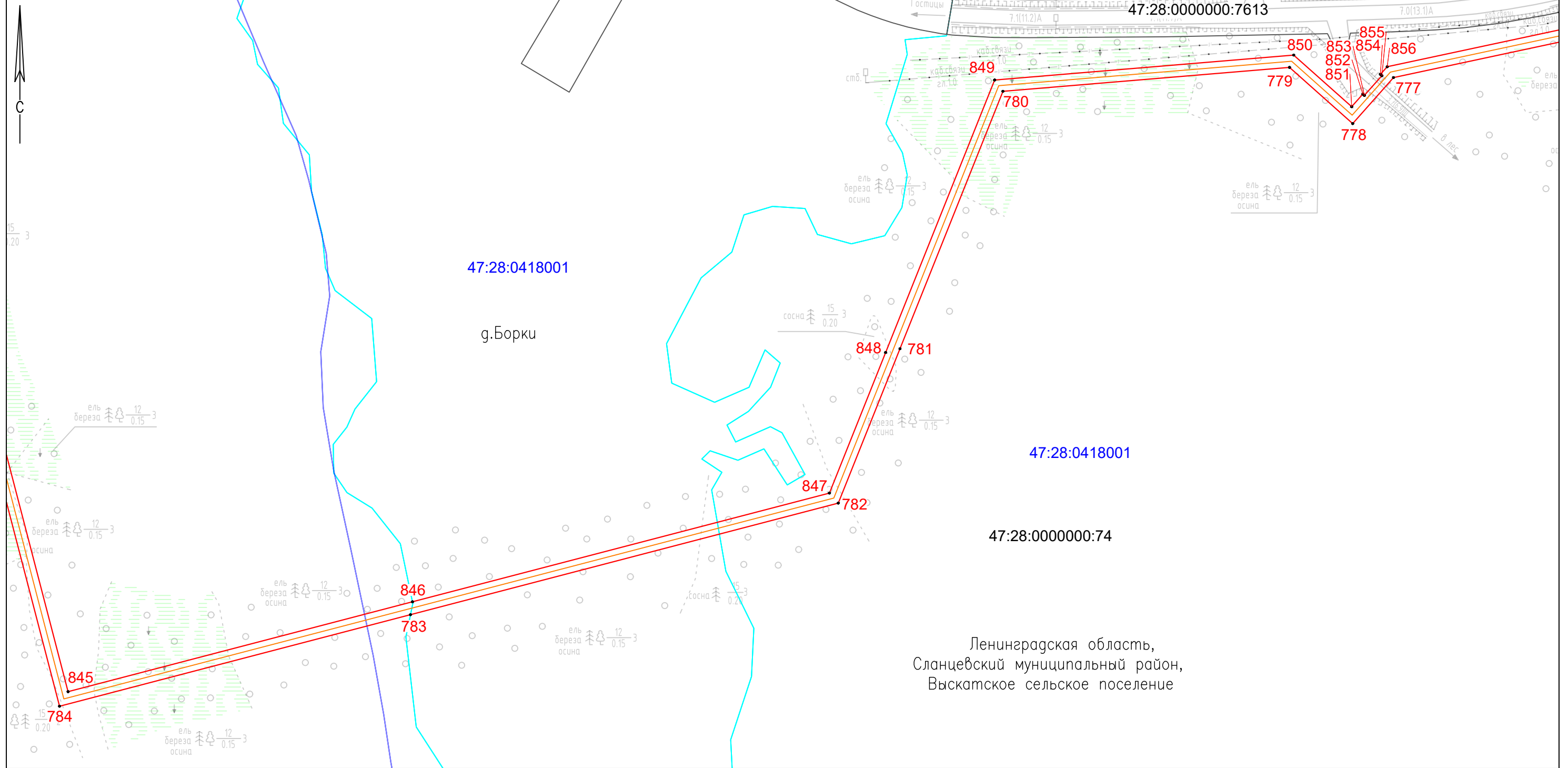
Условные обозначения

- | | | |
|---|--|---|
| ● - Характерная точка границы, сведения о которой позволяют однозначно определить ее положение на местности | — - Часть границы, сведения ЕГРН о которой позволяют однозначно определить ее положение на местности | 1 - Обозначение новой характерной точки |
| — - Проектные границы публичного сервитута | — - Граница населенного пункта | — - Граница кадастрового квартала |
| — - Проектное местоположение газопровода | — - Наименование муниципального образования | 47:06:0642001 - Номер кадастрового квартала |
| | Ленинградская область,
Сланцевский муниципальный район,
Высكاتское сельское поселение | :318 - Кадастровый номер земельного участка |

Схема расположения границ публичного сервитута

Выносной лист 4

МСК-47, зона 1



Ленинградская область,
Сланцевский муниципальный район,
Выскатское сельское поселение

Масштаб 1:2000

Условные обозначения

- | | | | | | | | | |
|------------|---|---|-----------|---|--|---------------|---|--------------------------------------|
| ● | - | Характерная точка границы, сведения о которой позволяют однозначно определить ее положение на местности | — | - | Часть границы, сведения ЕГРН о которой позволяют однозначно определить ее положение на местности | 1 | - | Обозначение новой характерной точки |
| — (red) | - | Проектные границы публичного сервитута | — (cyan) | - | Граница населенного пункта | 47:06:0642001 | - | Номер кадастрового квартала |
| — (orange) | - | Проектное местоположение газопровода | — (black) | - | Наименование муниципального образования | :318 | - | Кадастровый номер земельного участка |

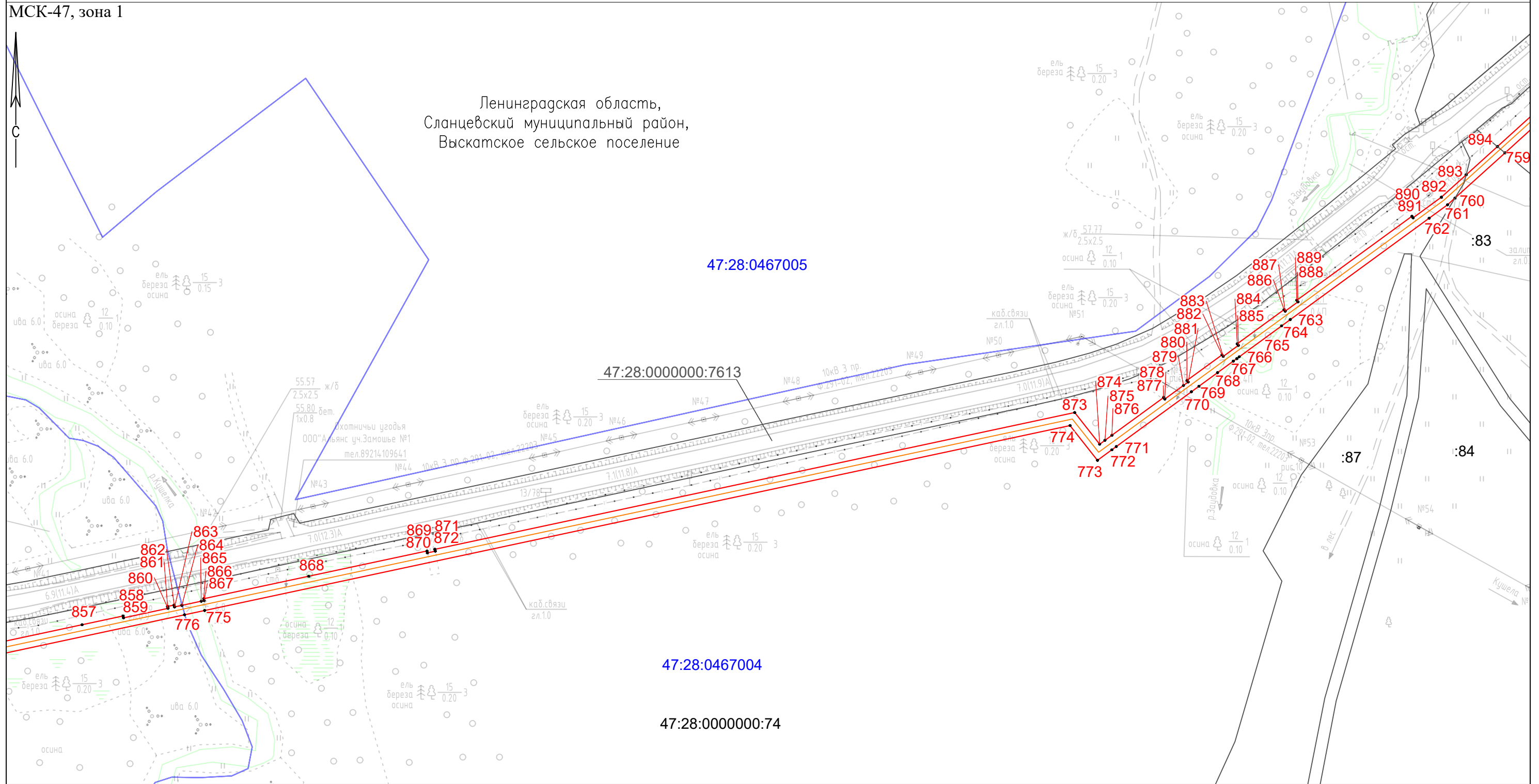
Ленинградская область,
Сланцевский муниципальный район,
Выскатское сельское поселение

Схема расположения границ публичного сервитута

Выносной лист 5

МСК-47, зона 1

Ленинградская область,
Сланцевский муниципальный район,
Выскатское сельское поселение



Масштаб 1:2000

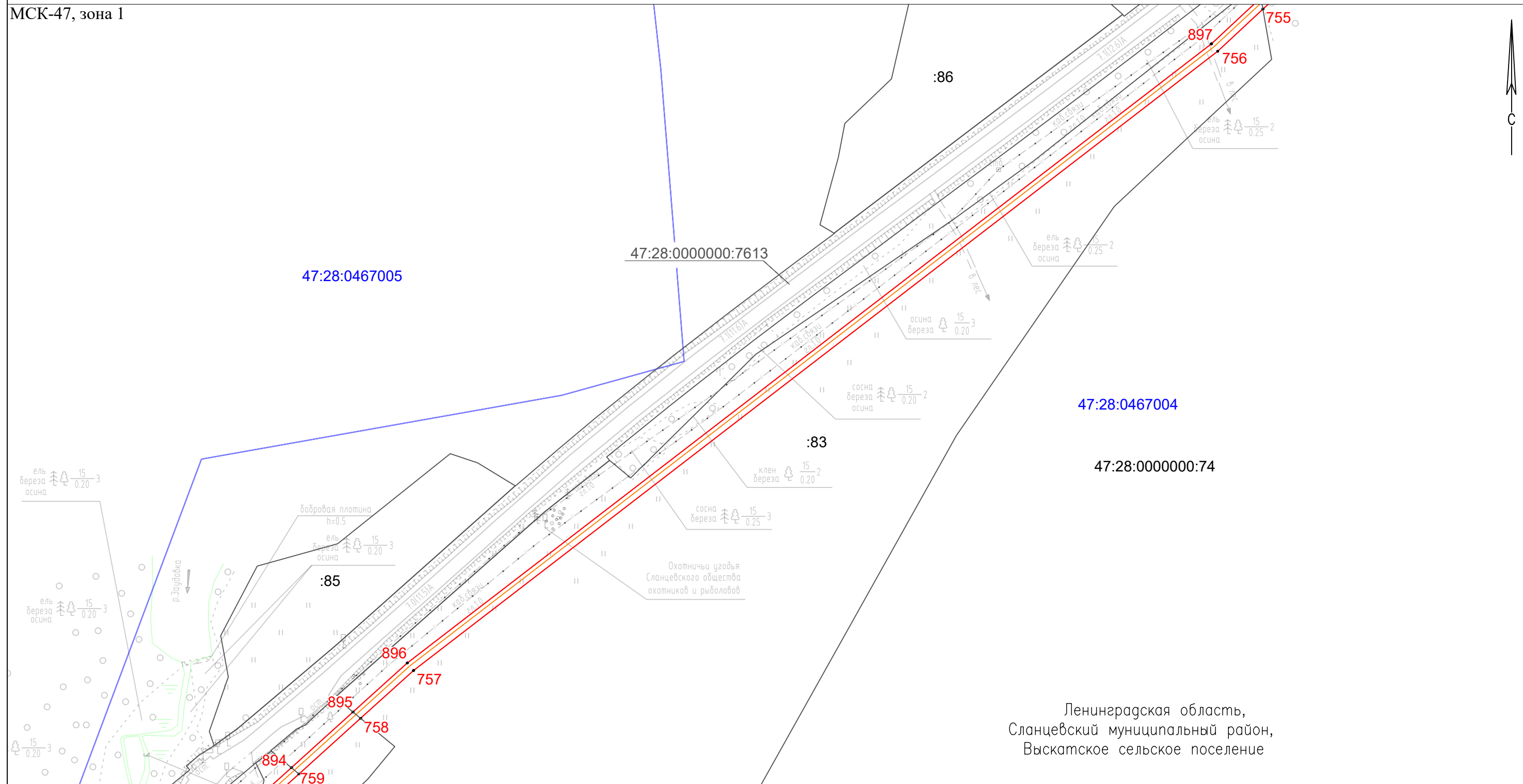
Условные обозначения

- | | | |
|---|--|---|
| ● - Характерная точка границы, сведения о которой позволяют однозначно определить ее положение на местности | — - Часть границы, сведения ЕГРН о которой позволяют однозначно определить ее положение на местности | 1 - Обозначение новой характерной точки |
| — - Проектные границы публичного сервитута | — - Граница населенного пункта | — - Граница кадастрового квартала |
| — - Проектное местоположение газопровода | — - Наименование муниципального образования | 47:06:0642001 - Номер кадастрового квартала |
| | | :318 - Кадастровый номер земельного участка |

Схема расположения границ публичного сервитута

Выносной лист 6

МСК-47, зона 1



Ленинградская область,
Сланцевский муниципальный район,
Выскацкое сельское поселение

Масштаб 1:2000

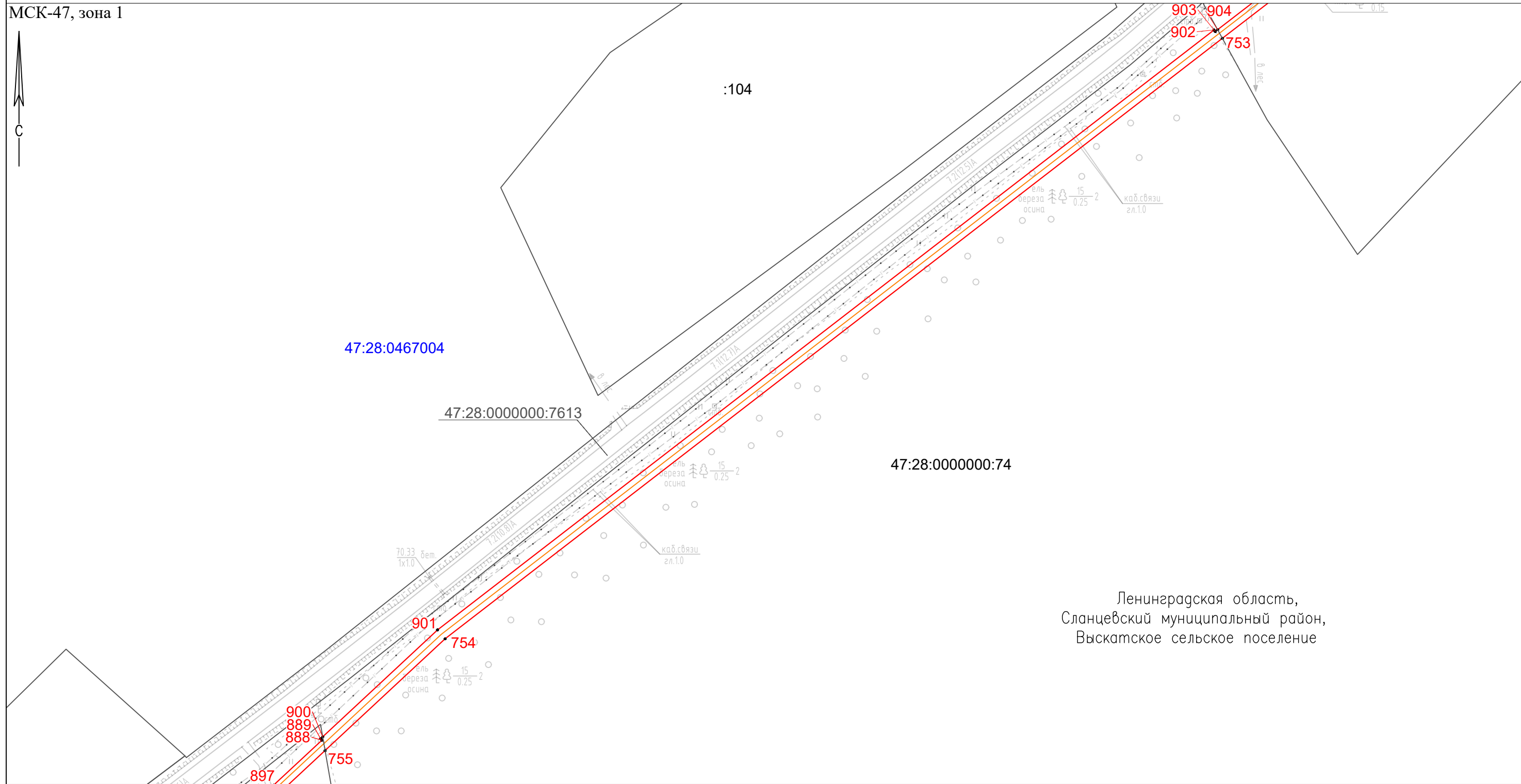
Условные обозначения

- | | | |
|---|--|---|
| ● - Характерная точка границы, сведения о которой позволяют однозначно определить ее положение на местности | — - Часть границы, сведения ЕГРН о которой позволяют однозначно определить ее положение на местности | 1 - Обозначение новой характерной точки |
| — - Проектные границы публичного сервитута | — - Граница населенного пункта | — - Граница кадастрового квартала |
| — - Проектное местоположение газопровода | — - Наименование муниципального образования | 47:06:0642001 - Номер кадастрового квартала |
| | | :318 - Кадастровый номер земельного участка |

Схема расположения границ публичного сервитута

Выносной лист 7

МСК-47, зона 1



Ленинградская область,
Сланцевский муниципальный район,
Выскатское сельское поселение

Масштаб 1:2000

Условные обозначения

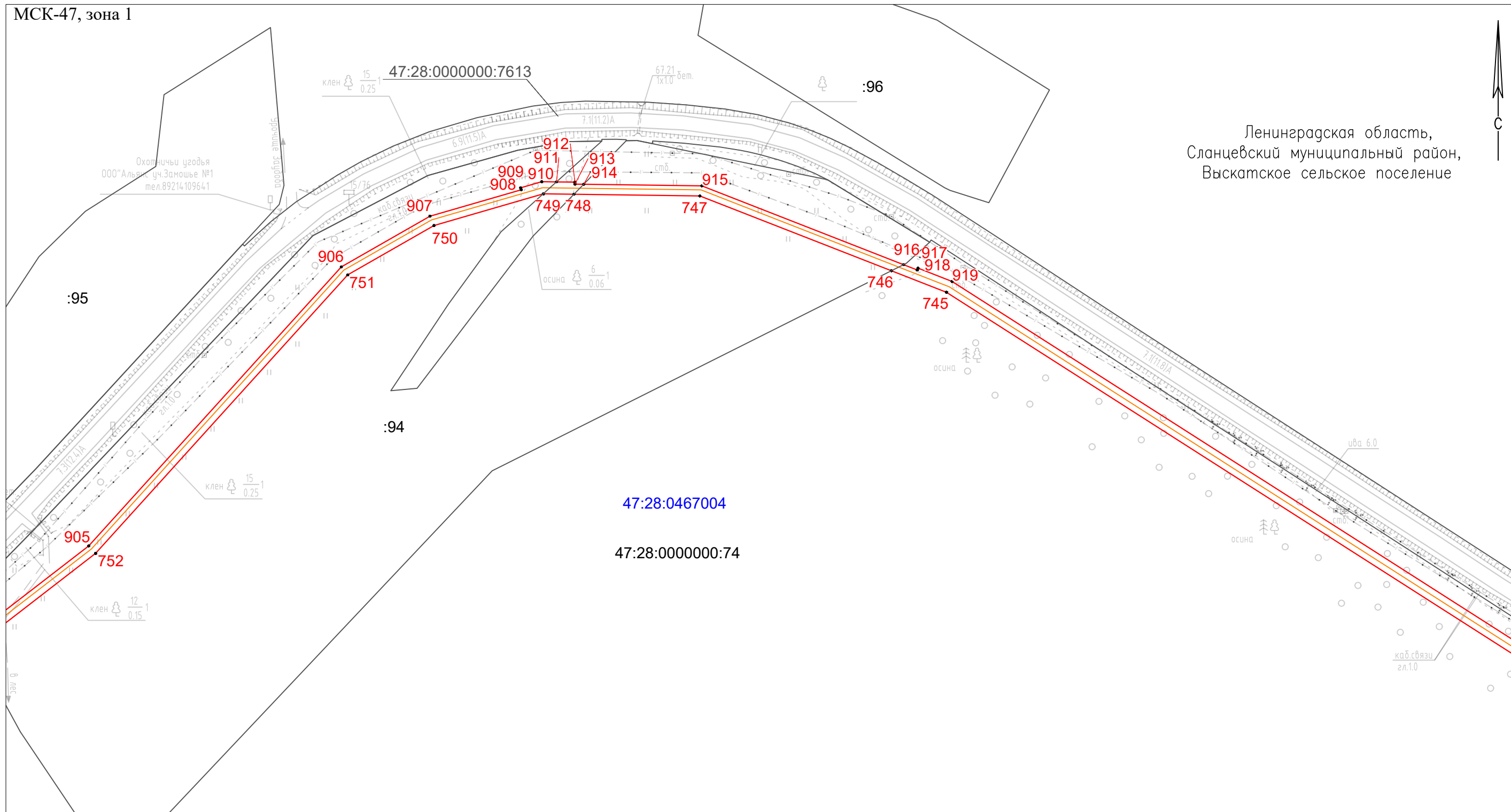
- | | | |
|---|--|---|
| ● - Характерная точка границы, сведения о которой позволяют однозначно определить ее положение на местности | — - Часть границы, сведения ЕГРН о которой позволяют однозначно определить ее положение на местности | 1 - Обозначение новой характерной точки |
| — - Проектные границы публичного сервитута | — - Граница населенного пункта | — - Граница кадастрового квартала |
| — - Проектное местоположение газопровода | — - Наименование муниципального образования | 47:06:0642001 - Номер кадастрового квартала |
| | | :318 - Кадастровый номер земельного участка |

Ленинградская область,
Сланцевский муниципальный район,
Выскатское сельское поселение

Схема расположения границ публичного сервитута

Выносной лист 8

МСК-47, зона 1



Ленинградская область,
Сланцевский муниципальный район,
Выскатское сельское поселение

Масштаб 1:2000

Условные обозначения

- | | | |
|---|--|---|
| ● - Характерная точка границы, сведения о которой позволяют однозначно определить ее положение на местности | — - Часть границы, сведения ЕГРН о которой позволяют однозначно определить ее положение на местности | 1 - Обозначение новой характерной точки |
| — - Проектные границы публичного сервитута | — - Граница населенного пункта | — - Граница кадастрового квартала |
| — - Проектное местоположение газопровода | — - Наименование муниципального образования | 47:06:0642001 - Номер кадастрового квартала |
| | | :318 - Кадастровый номер земельного участка |

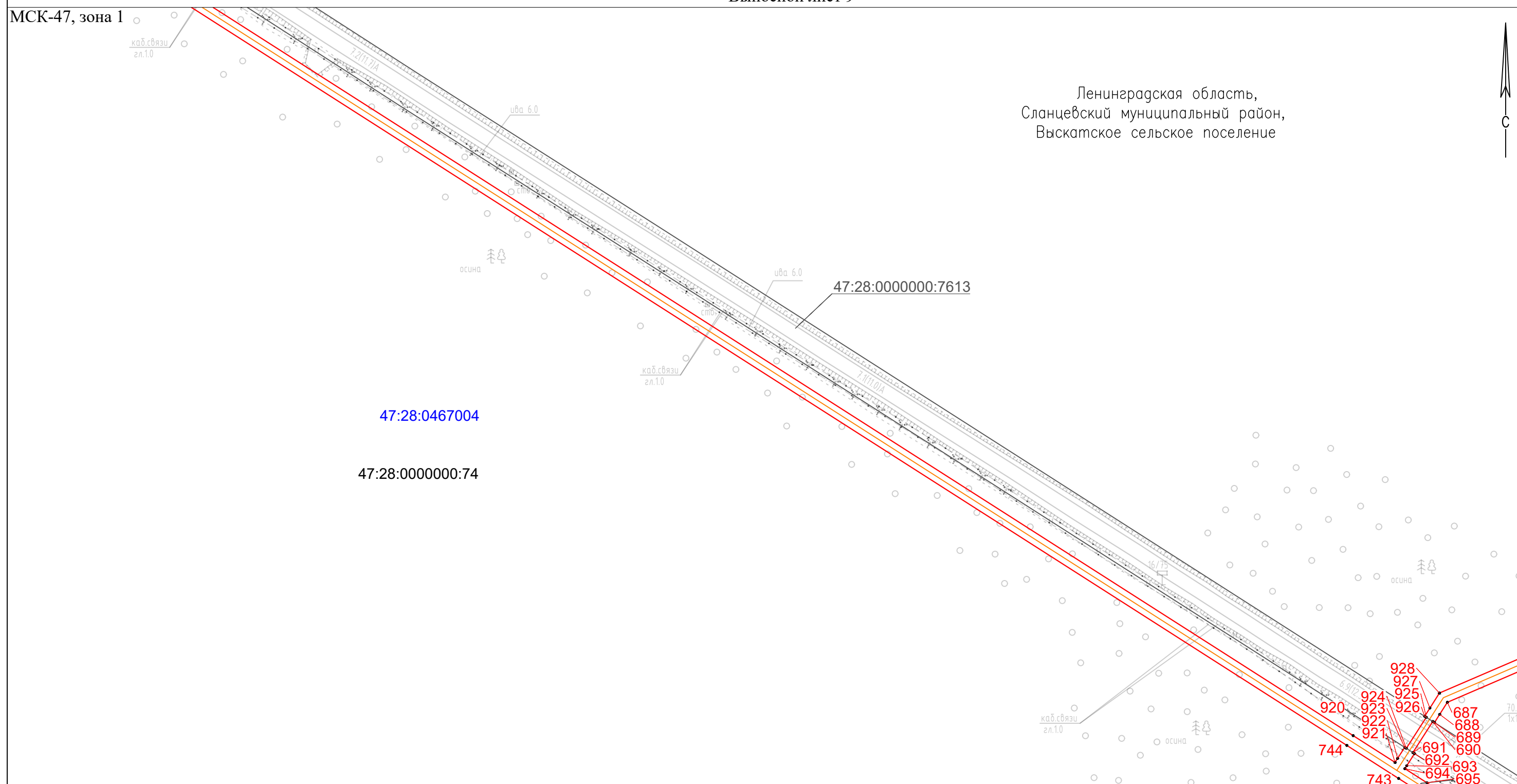
Ленинградская область,
Сланцевский муниципальный район,
Выскатское сельское поселение

Схема расположения границ публичного сервитута

Выносной лист 9

МСК-47, зона 1

Ленинградская область,
Сланцевский муниципальный район,
Высكاتское сельское поселение



Условные обозначения

Масштаб 1:2000

- | | | |
|---|---|---|
| ● - Характерная точка границы, сведения о которой позволяют однозначно определить ее положение на местности | — - Часть границы, сведения ЕГРН о которой позволяют однозначно определить ее положение на местности | 1 - Обозначение новой характерной точки |
| — - Проектные границы публичного сервитута | — - Граница населенного пункта | — - Граница кадастрового квартала |
| — - Проектное местоположение газопровода | Ленинградская область,
Сланцевский муниципальный район,
Высكاتское сельское поселение - Наименование муниципального образования | 47:06:0642001 - Номер кадастрового квартала |
| | | :318 - Кадастровый номер земельного участка |

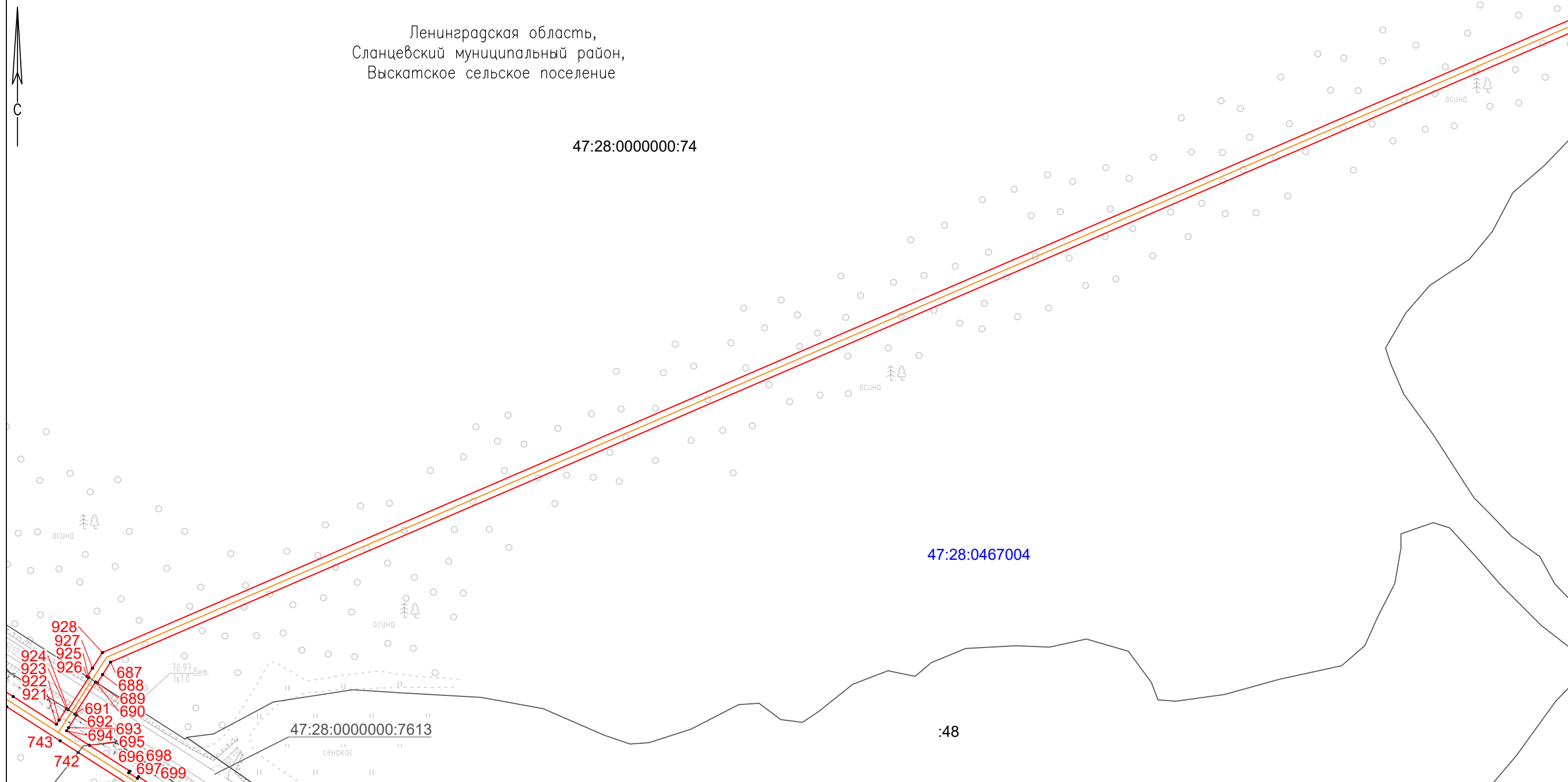
Схема расположения границ публичного сервитута

Выносной лист 10

МСК-47, зона 1

Ленинградская область,
Сланцевский муниципальный район,
Выскатское сельское поселение

47:28:0000000:74



Масштаб 1:2000

Условные обозначения

- | | | |
|---|--|---|
| ● - Характерная точка границы, сведения о которой позволяют однозначно определить ее положение на местности | — - Часть границы, сведения ЕГРН о которой позволяют однозначно определить ее положение на местности | 1 - Обозначение новой характерной точки |
| — - Проектные границы публичного сервитута | — - Граница населенного пункта | — - Граница кадастрового квартала |
| — - Проектное местоположение газопровода | — - Наименование муниципального образования | 47:06:0642001 - Номер кадастрового квартала |
| | | :318 - Кадастровый номер земельного участка |

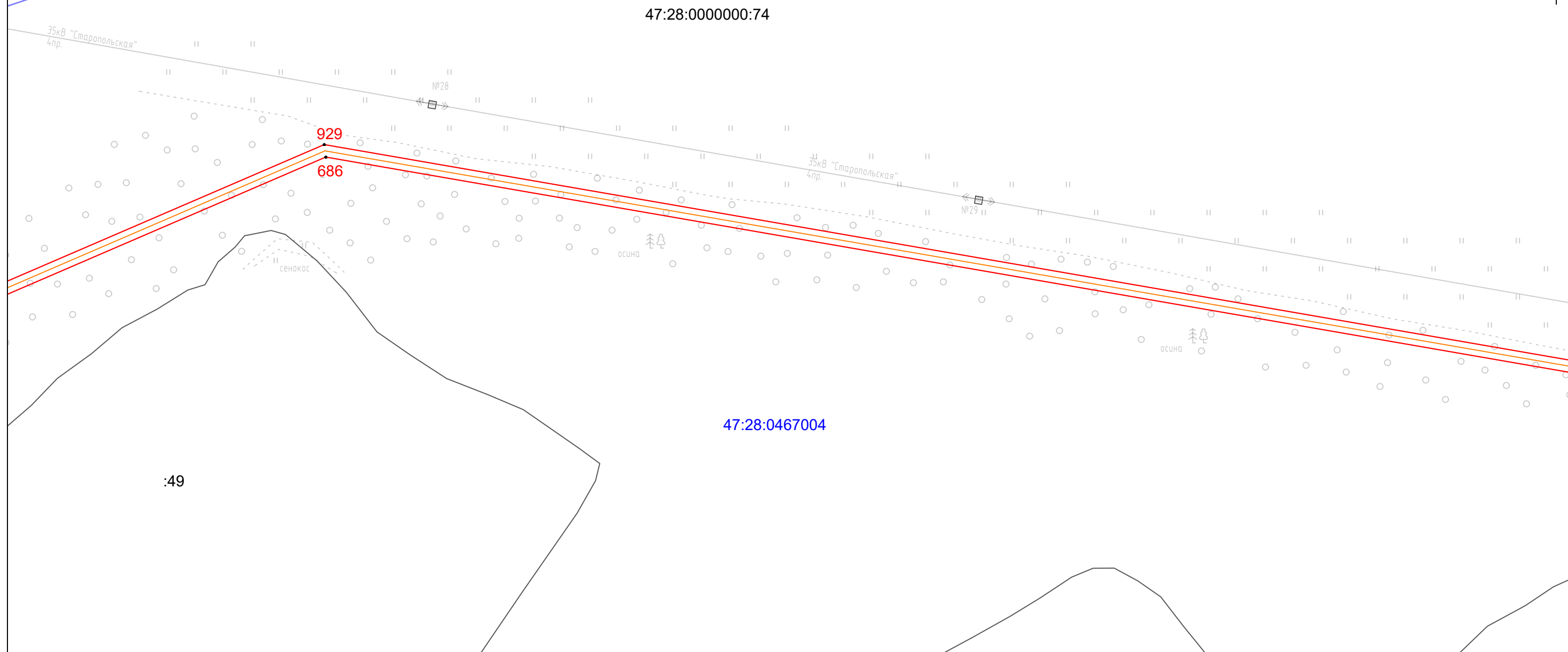
Ленинградская область,
Сланцевский муниципальный район,
Выскатское сельское поселение

Схема расположения границ публичного сервитута

Выносной лист 11

МСК-47, зона 1

Ленинградская область,
Сланцевский муниципальный район,
Высكاتское сельское поселение



47:28:0467004

:49

Масштаб 1:2000

Условные обозначения

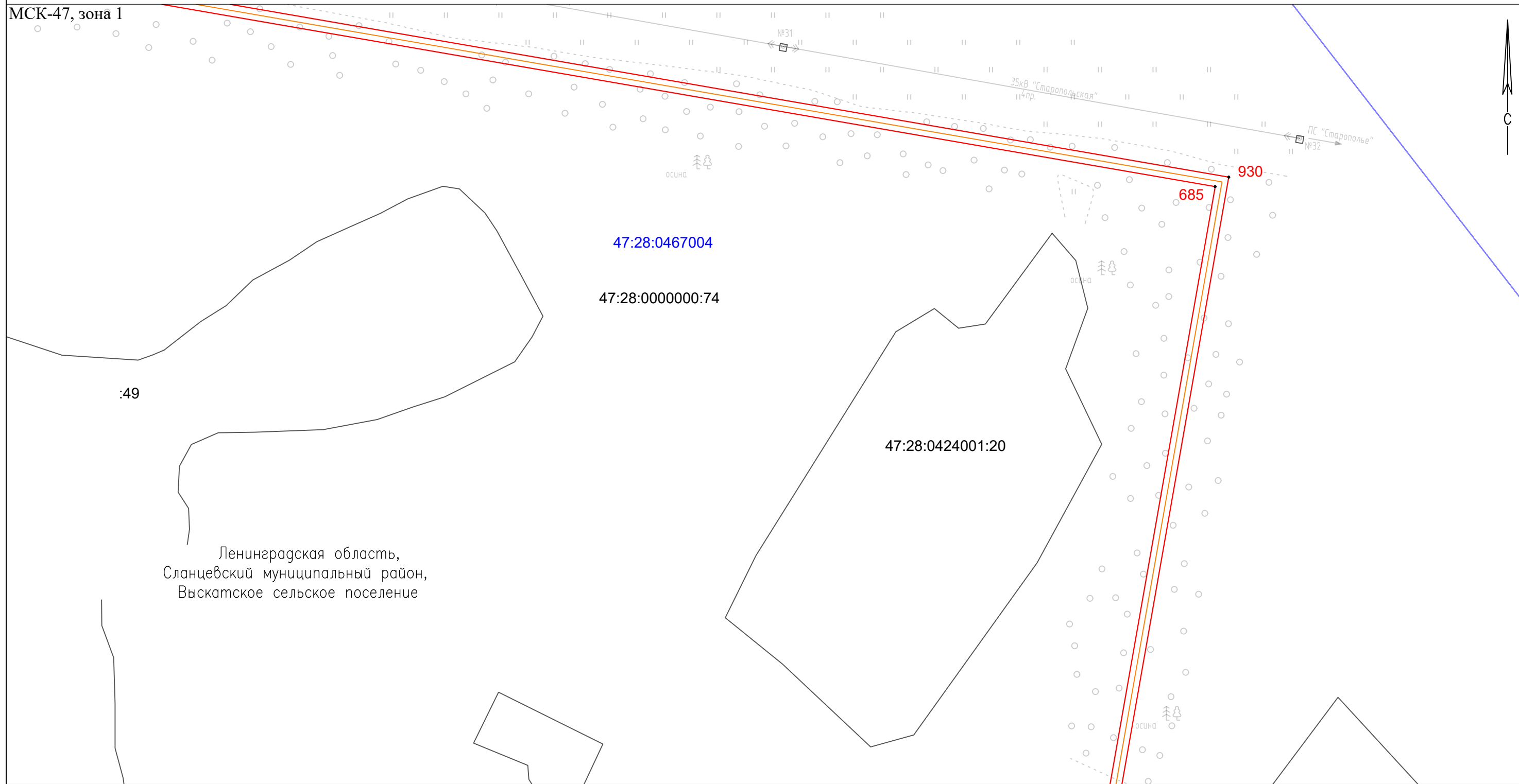
- | | | |
|---|--|---|
| ● - Характерная точка границы, сведения о которой позволяют однозначно определить ее положение на местности | — - Часть границы, сведения ЕГРН о которой позволяют однозначно определить ее положение на местности | 1 - Обозначение новой характерной точки |
| — - Проектные границы публичного сервитута | — - Граница населенного пункта | — - Граница кадастрового квартала |
| — - Проектное местоположение газопровода | — - Наименование муниципального образования | 47:06:0642001 - Номер кадастрового квартала |
| | | :318 - Кадастровый номер земельного участка |

Ленинградская область,
Сланцевский муниципальный район,
Высكاتское сельское поселение

Схема расположения границ публичного сервитута

Выносной лист 12

МСК-47, зона 1



:49

Ленинградская область,
Сланцевский муниципальный район,
Вискатское сельское поселение

Масштаб 1:2000

Условные обозначения

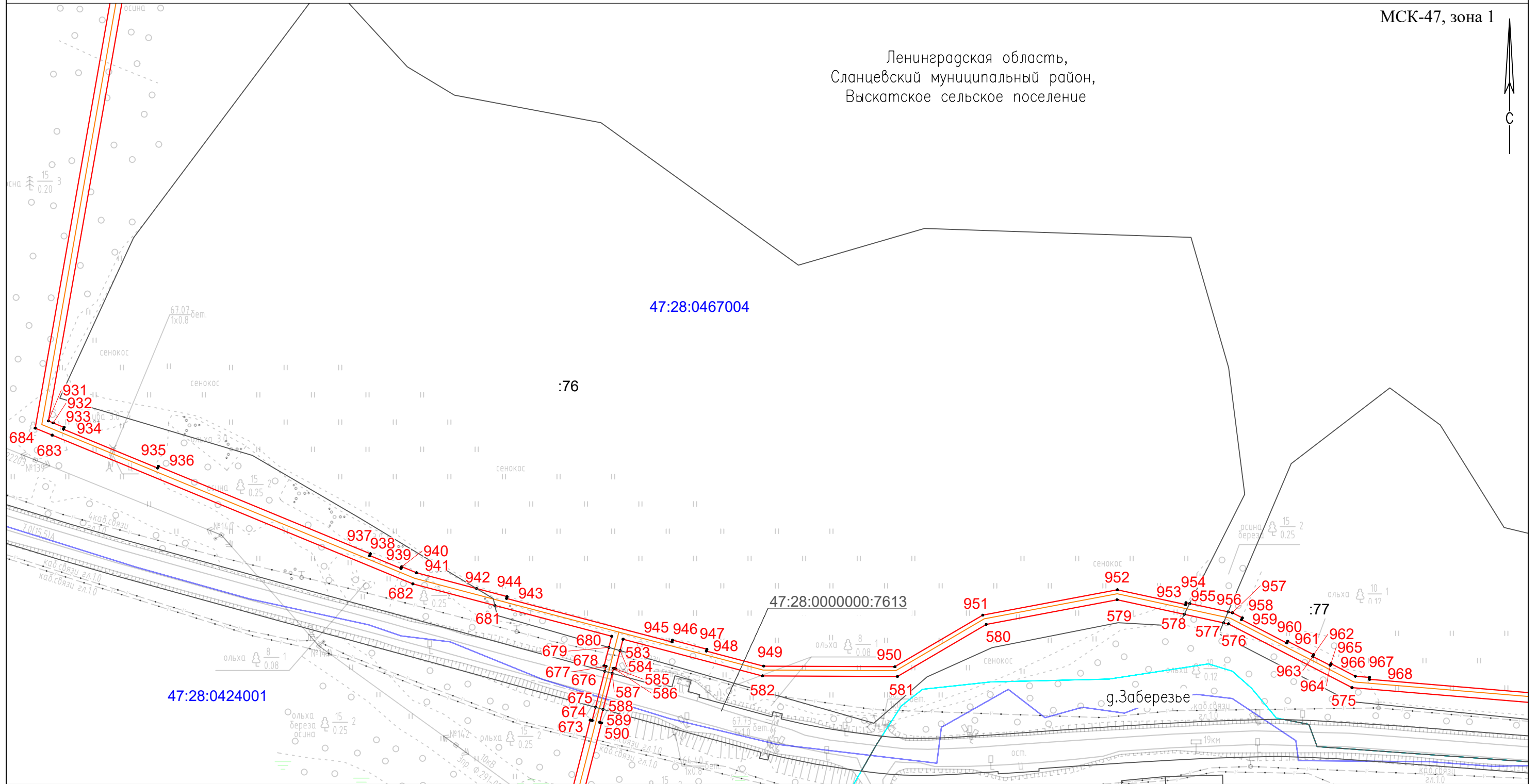
- | | | |
|---|--|---|
| ● - Характерная точка границы, сведения о которой позволяют однозначно определить ее положение на местности | — - Часть границы, сведения ЕГРН о которой позволяют однозначно определить ее положение на местности | 1 - Обозначение новой характерной точки |
| — - Проектные границы публичного сервитута | — - Граница населенного пункта | — - Граница кадастрового квартала |
| — - Проектное местоположение газопровода | — - Наименование муниципального образования | 47:06:0642001 - Номер кадастрового квартала |
| | | :318 - Кадастровый номер земельного участка |

Схема расположения границ публичного сервитута

Выносной лист 13

МСК-47, зона 1

Ленинградская область,
Сланцевский муниципальный район,
Выскатское сельское поселение



Масштаб 1:2000

Условные обозначения

- | | | |
|---|--|---|
| ● - Характерная точка границы, сведения о которой позволяют однозначно определить ее положение на местности | — - Часть границы, сведения ЕГРН о которой позволяют однозначно определить ее положение на местности | 1 - Обозначение новой характерной точки |
| — - Проектные границы публичного сервитута | — - Граница населенного пункта | — - Граница кадастрового квартала |
| — - Проектное местоположение газопровода | — - Наименование муниципального образования | 47:06:0642001 - Номер кадастрового квартала |
| | | :318 - Кадастровый номер земельного участка |

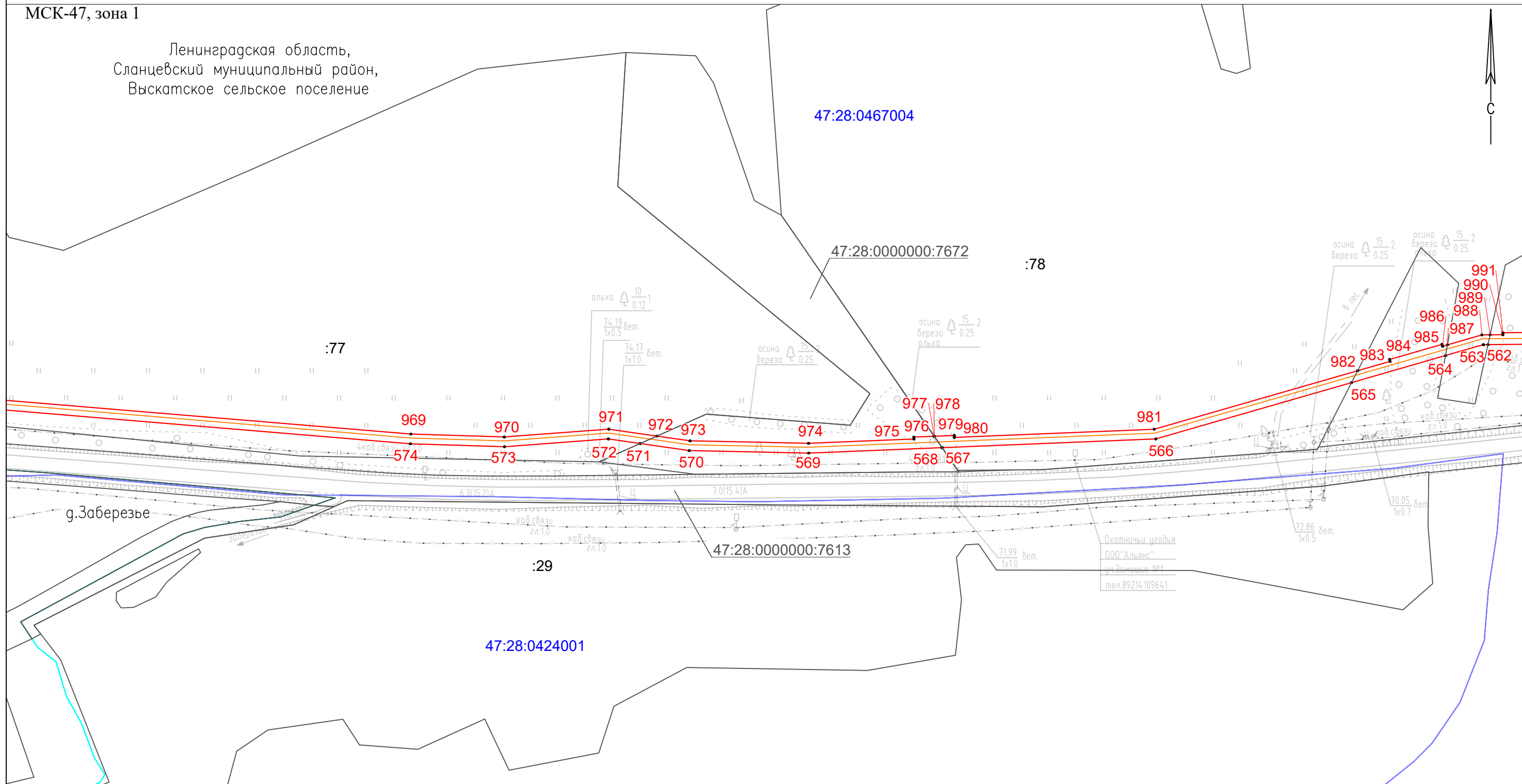
Ленинградская область,
Сланцевский муниципальный район,
Выскатское сельское поселение

Схема расположения границ публичного сервитута

Выносной лист 14

МСК-47, зона 1

Ленинградская область,
Сланцевский муниципальный район,
Высكاتское сельское поселение



Масштаб 1:2000

Условные обозначения

- | | | |
|---|--|---|
| ● - Характерная точка границы, сведения о которой позволяют однозначно определить ее положение на местности | — - Часть границы, сведения ЕГРН о которой позволяют однозначно определить ее положение на местности | 1 - Обозначение новой характерной точки |
| — - Проектные границы публичного сервитута | — - Граница населенного пункта | — - Граница кадастрового квартала |
| — - Проектное местоположение газопровода | — - Наименование муниципального образования | 47:06:0642001 - Номер кадастрового квартала |
| | | :318 - Кадастровый номер земельного участка |

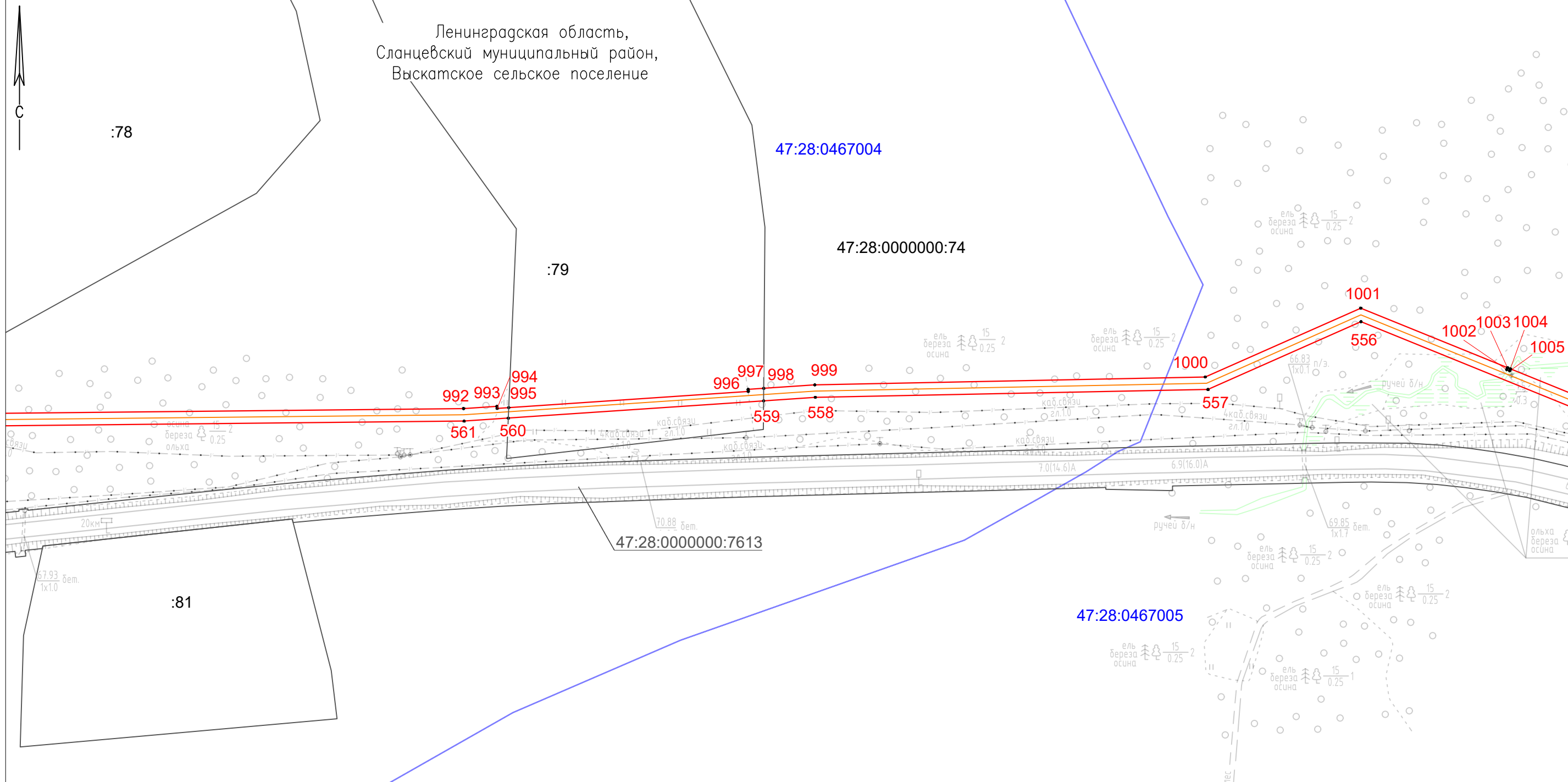
Ленинградская область,
Сланцевский муниципальный район,
Высكاتское сельское поселение

Схема расположения границ публичного сервитута

Выносной лист 15

МСК-47, зона 1

Ленинградская область,
Сланцевский муниципальный район,
Выскатское сельское поселение



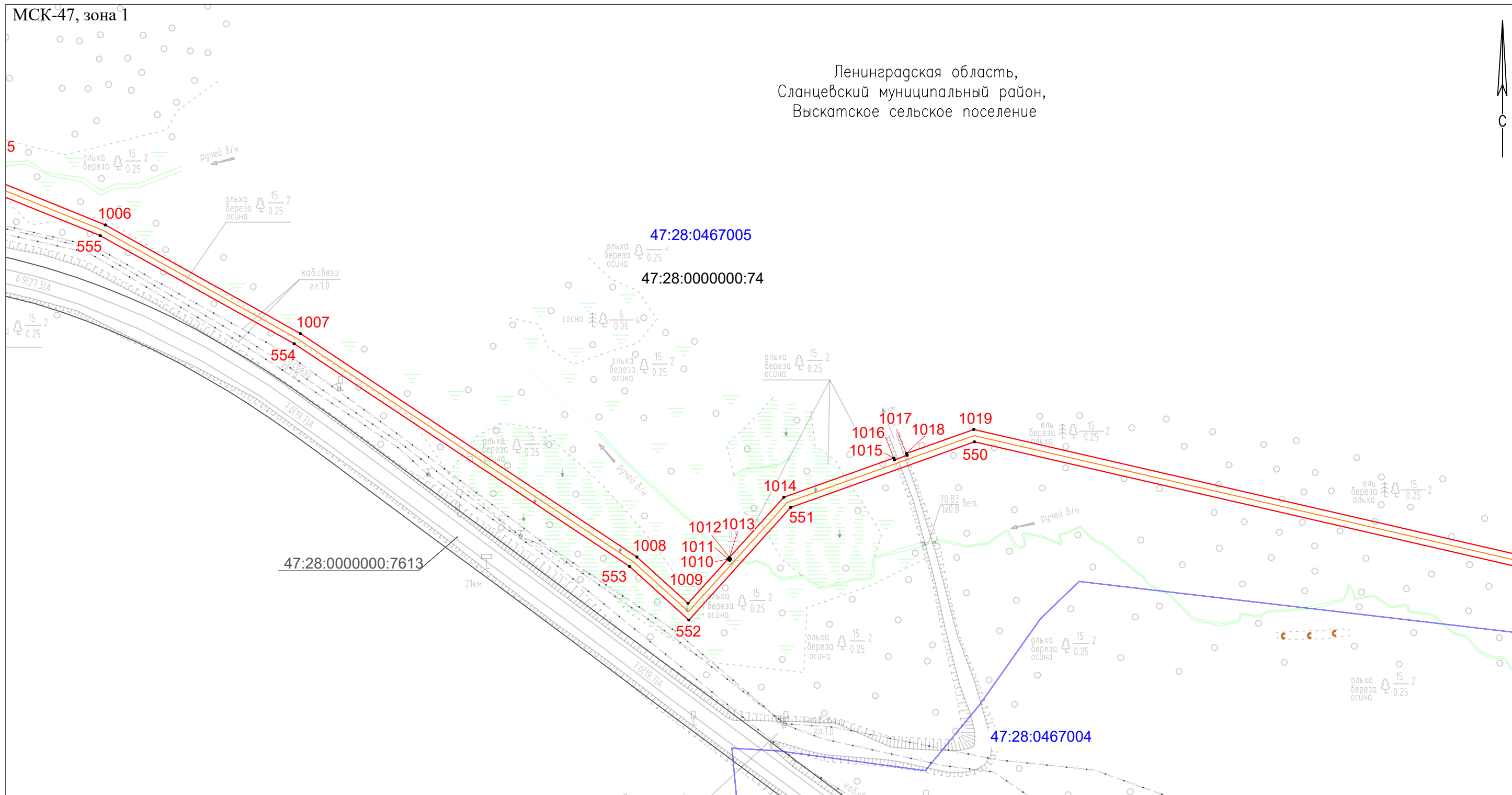
Масштаб 1:2000

Условные обозначения

- | | | |
|---|--|---|
| ● - Характерная точка границы, сведения о которой позволяют однозначно определить ее положение на местности | — - Часть границы, сведения ЕГРН о которой позволяют однозначно определить ее положение на местности | 1 - Обозначение новой характерной точки |
| — - Проектные границы публичного сервитута | — - Граница населенного пункта | — - Граница кадастрового квартала |
| — - Проектное местоположение газопровода | — - Наименование муниципального образования | 47:06:0642001 - Номер кадастрового квартала |
| | | :318 - Кадастровый номер земельного участка |

Схема расположения границ публичного сервитута

Выносной лист 16



Условные обозначения

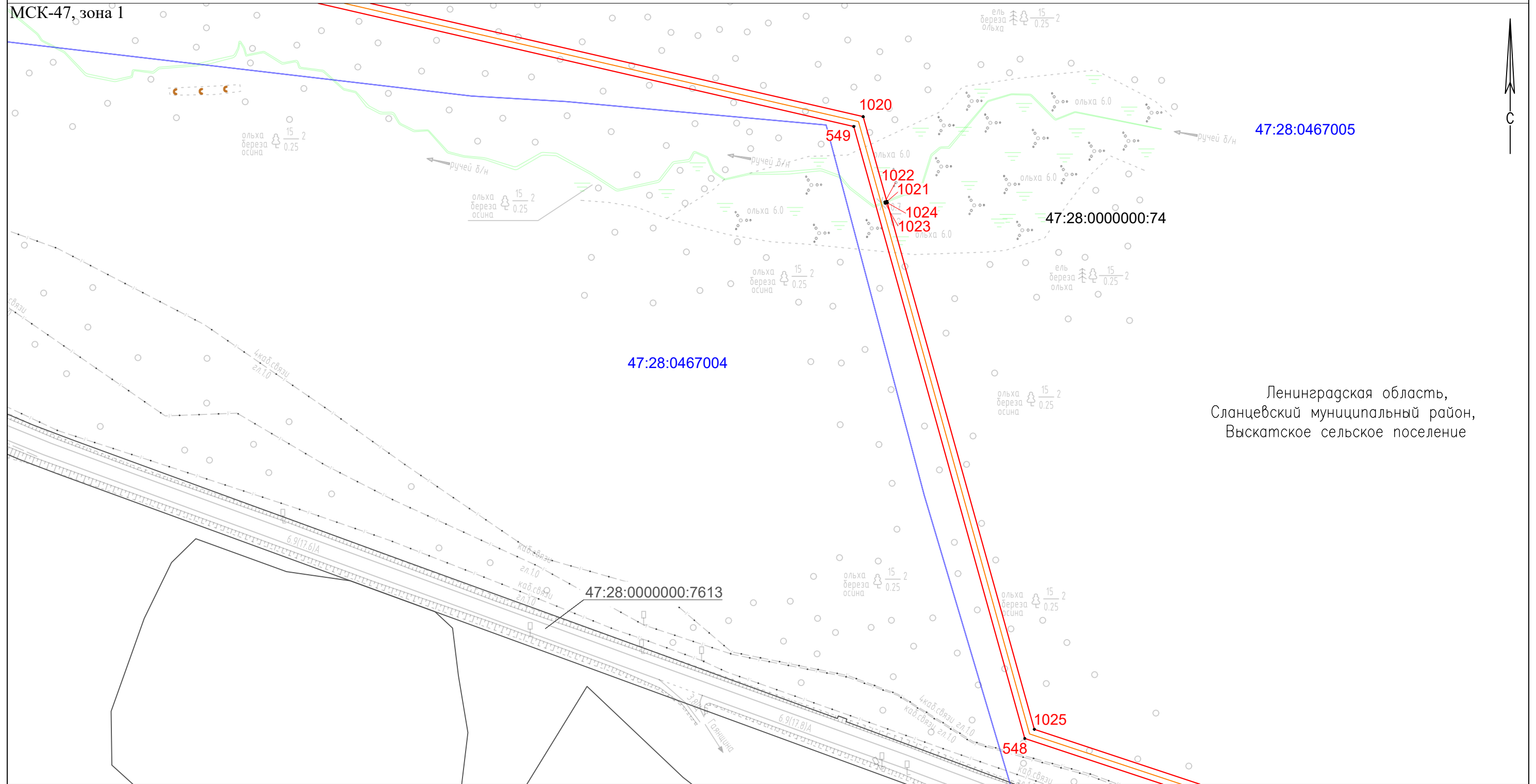
- | | | | | | | | | |
|---|---|---|---|---|--|---------------|---|--------------------------------------|
| ● | - | Характерная точка границы, сведения о которой позволяют однозначно определить ее положение на местности | — | - | Часть границы, сведения ЕГРН о которой позволяют однозначно определить ее положение на местности | 1 | - | Обозначение новой характерной точки |
| — | - | Проектные границы публичного сервитута | — | - | Граница населенного пункта | 47:06:0642001 | - | Номер кадастрового квартала |
| — | - | Проектное местоположение газопровода | — | - | Наименование муниципального образования | :318 | - | Кадастровый номер земельного участка |

Ленинградская область,
Сланцевский муниципальный район,
Выскацкое сельское поселение

Схема расположения границ публичного сервитута

Выносной лист 17

МСК-47, зона 1



Ленинградская область,
Сланцевский муниципальный район,
Высكاتское сельское поселение

Масштаб 1:2000

Условные обозначения

- | | | |
|---|--|---|
| ● - Характерная точка границы, сведения о которой позволяют однозначно определить ее положение на местности | — - Часть границы, сведения ЕГРН о которой позволяют однозначно определить ее положение на местности | 1 - Обозначение новой характерной точки |
| — - Проектные границы публичного сервитута | — - Граница населенного пункта | — - Граница кадастрового квартала |
| — - Проектное местоположение газопровода | — - Наименование муниципального образования | 47:06:0642001 - Номер кадастрового квартала |
| | | :318 - Кадастровый номер земельного участка |

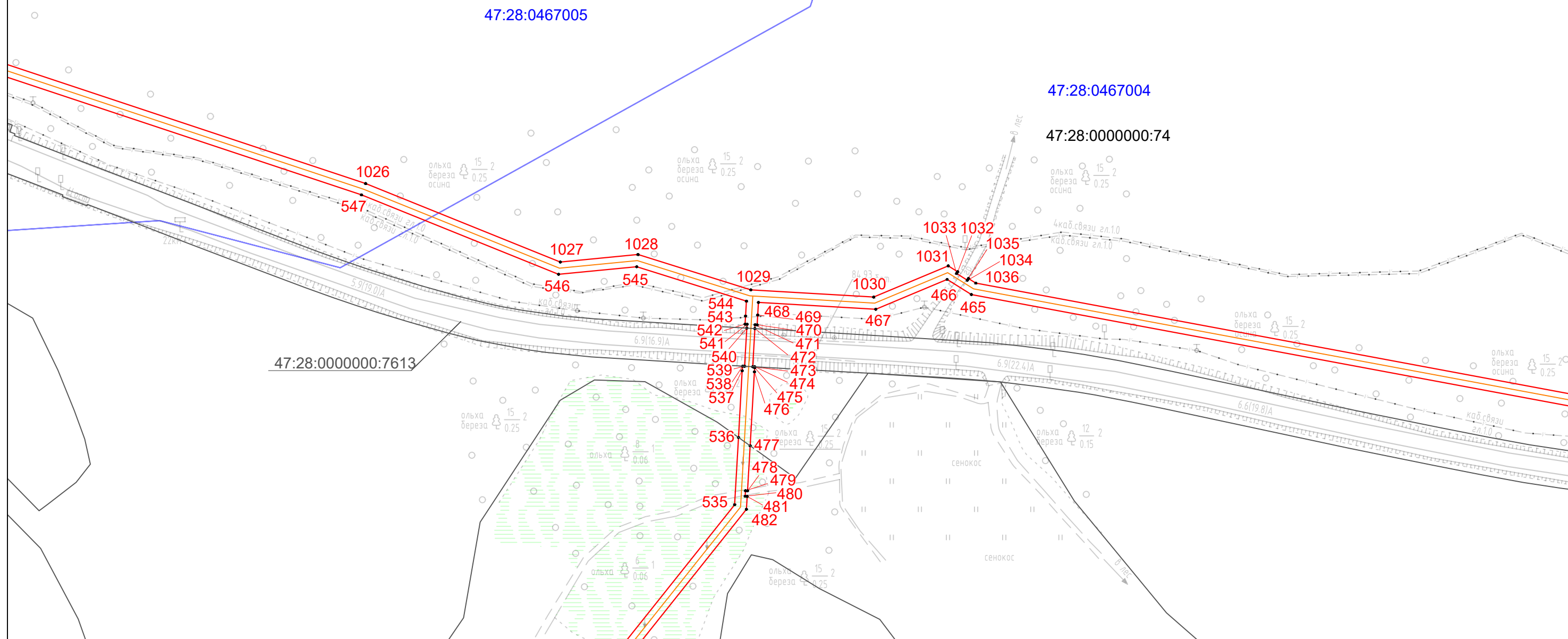
Ленинградская область,
Сланцевский муниципальный район,
Высكاتское сельское поселение

Схема расположения границ публичного сервитута

Выносной лист 18

МСК-47, зона 1

Ленинградская область,
Сланцевский муниципальный район,
Высكاتское сельское поселение



47:28:0000000:7613

Масштаб 1:2000

Условные обозначения

- | | | |
|---|--|---|
| ● - Характерная точка границы, сведения о которой позволяют однозначно определить ее положение на местности | — - Часть границы, сведения ЕГРН о которой позволяют однозначно определить ее положение на местности | 1 - Обозначение новой характерной точки |
| — - Проектные границы публичного сервитута | — - Граница населенного пункта | — - Граница кадастрового квартала |
| — - Проектное местоположение газопровода | — - Наименование муниципального образования | 47:06:0642001 - Номер кадастрового квартала |
| | | :318 - Кадастровый номер земельного участка |

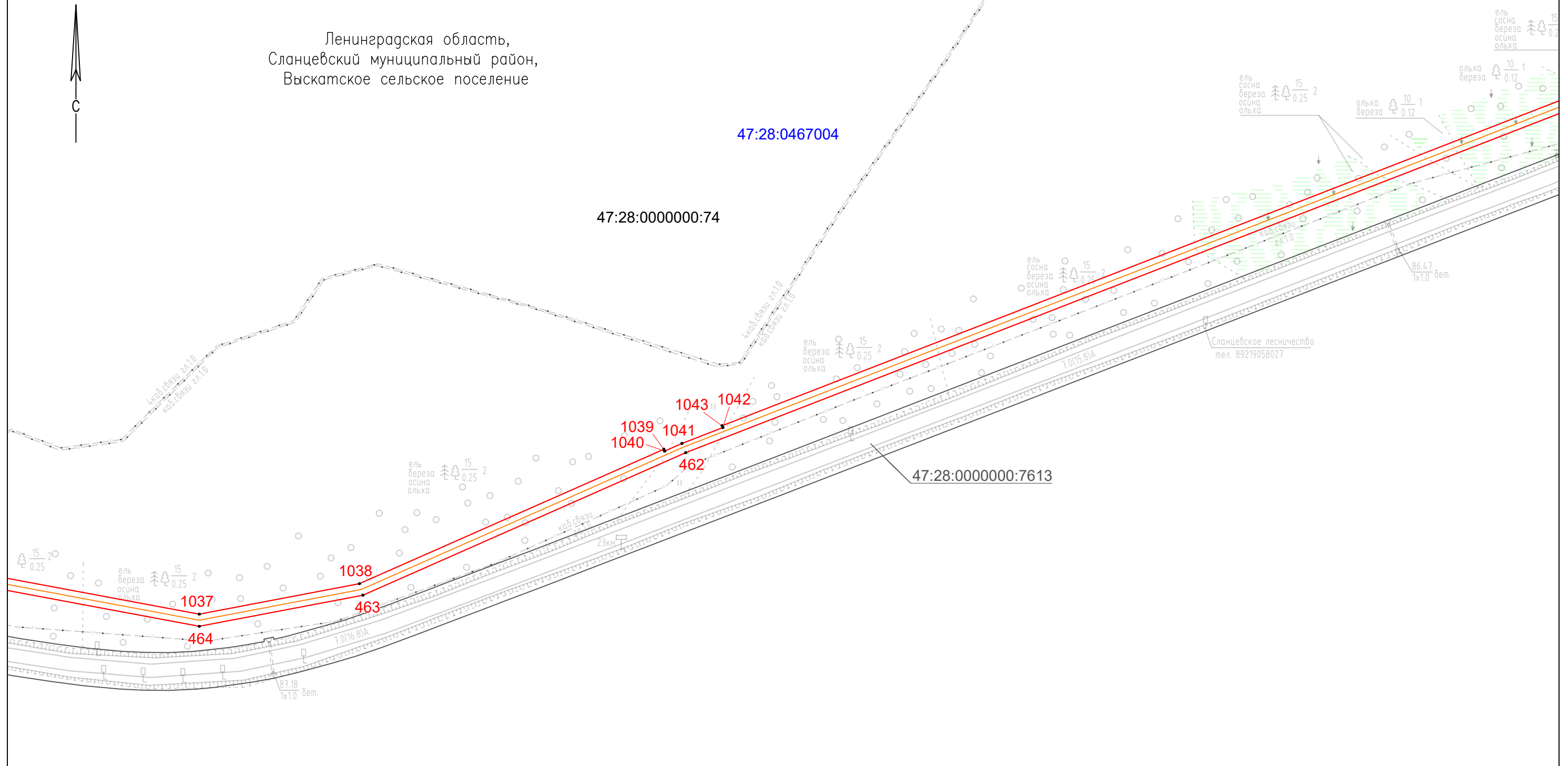
Ленинградская область,
Сланцевский муниципальный район,
Высكاتское сельское поселение

Схема расположения границ публичного сервитута

Выносной лист 19

МСК-47, зона 1

Ленинградская область,
Сланцевский муниципальный район,
Высكاتское сельское поселение



Условные обозначения

Масштаб 1:2000

- | | | |
|---|--|---|
| ● - Характерная точка границы, сведения о которой позволяют однозначно определить ее положение на местности | — - Часть границы, сведения ЕГРН о которой позволяют однозначно определить ее положение на местности | 1 - Обозначение новой характерной точки |
| — - Проектные границы публичного сервитута | — - Граница населенного пункта | — - Граница кадастрового квартала |
| — - Проектное местоположение газопровода | — - Наименование муниципального образования | 47:06:0642001 - Номер кадастрового квартала |
| | | :318 - Кадастровый номер земельного участка |

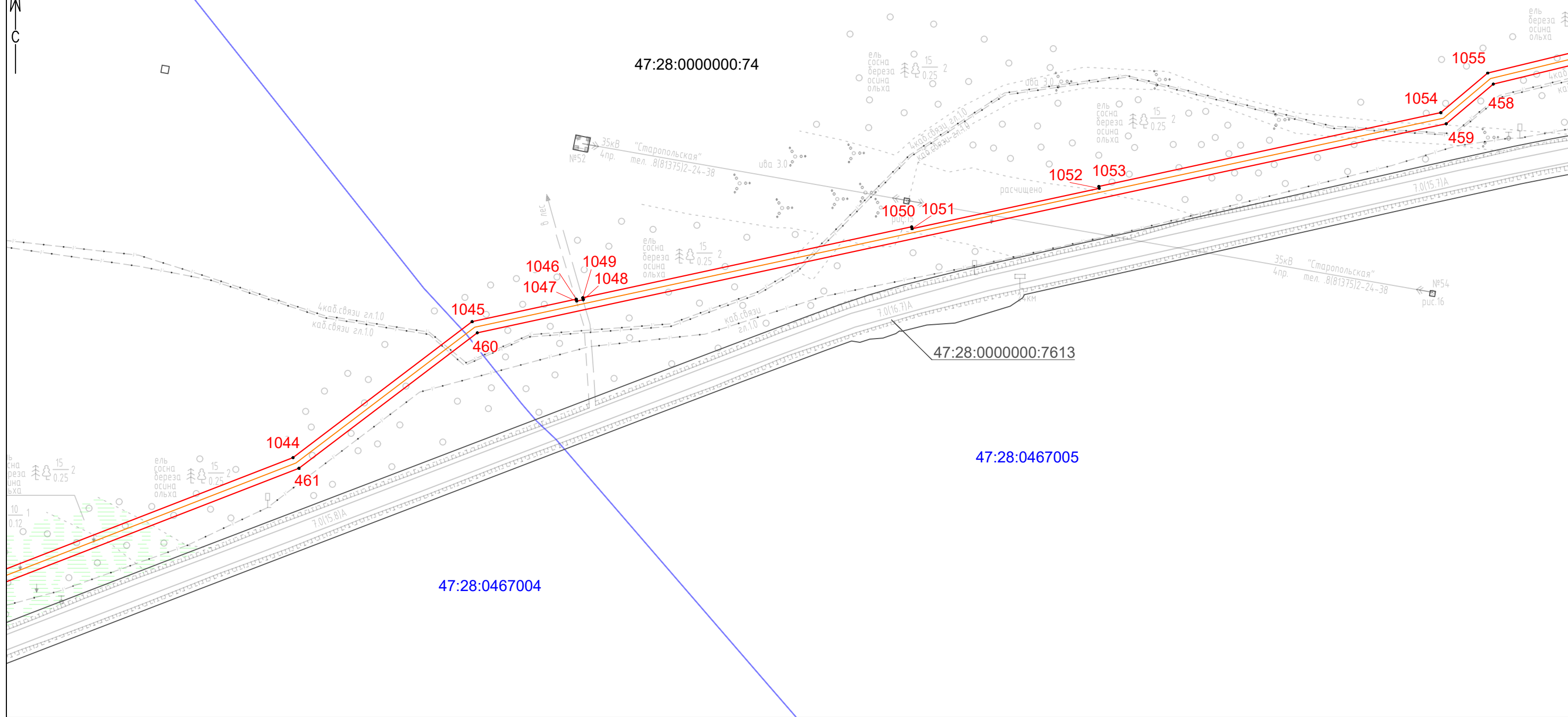
Ленинградская область,
Сланцевский муниципальный район,
Высكاتское сельское поселение

Схема расположения границ публичного сервитута

Выносной лист 20

МСК-47, зона 1

Ленинградская область,
Сланцевский муниципальный район,
Выскатское сельское поселение



Масштаб 1:2000

Условные обозначения

- | | | |
|---|--|---|
| ● - Характерная точка границы, сведения о которой позволяют однозначно определить ее положение на местности | — - Часть границы, сведения ЕГРН о которой позволяют однозначно определить ее положение на местности | 1 - Обозначение новой характерной точки |
| — - Проектные границы публичного сервитута | — - Граница населенного пункта | — - Граница кадастрового квартала |
| — - Проектное местоположение газопровода | — - Наименование муниципального образования | 47:06:0642001 - Номер кадастрового квартала |
| | | :318 - Кадастровый номер земельного участка |

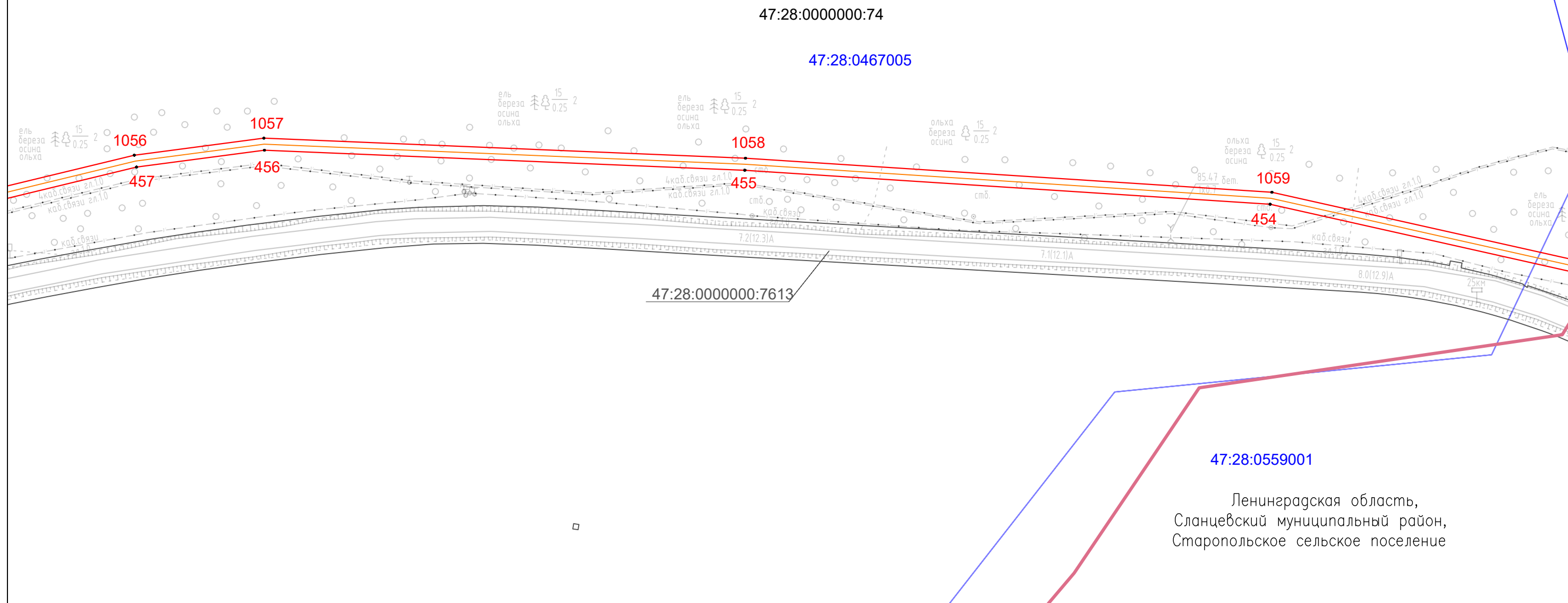
Ленинградская область,
Сланцевский муниципальный район,
Выскатское сельское поселение

Схема расположения границ публичного сервитута

Выносной лист 21

МСК-47, зона 1

Ленинградская область,
Сланцевский муниципальный район,
Высكاتское сельское поселение



Условные обозначения

Масштаб 1:2000

- | | | |
|---|--|---|
| ● - Характерная точка границы, сведения о которой позволяют однозначно определить ее положение на местности | — - Часть границы, сведения ЕГРН о которой позволяют однозначно определить ее положение на местности | 1 - Обозначение новой характерной точки |
| — - Проектные границы публичного сервитута | — - Граница населенного пункта | — - Граница кадастрового квартала |
| — - Проектное местоположение газопровода | — - Наименование муниципального образования | 47:06:0642001 - Номер кадастрового квартала |
| | | :318 - Кадастровый номер земельного участка |


Ленинградская область,
Сланцевский муниципальный район,
Высكاتское сельское поселение

Схема расположения границ публичного сервитута

Выносной лист 22

МСК-47, зона 1

Ленинградская область,
Сланцевский муниципальный район,
Старопольское сельское поселение



Условные обозначения

Масштаб 1:2000

- | | | |
|---|--|---|
| ● - Характерная точка границы, сведения о которой позволяют однозначно определить ее положение на местности | — - Часть границы, сведения ЕГРН о которой позволяют однозначно определить ее положение на местности | 1 - Обозначение новой характерной точки |
| — - Проектные границы публичного сервитута | — - Граница населенного пункта | — - Граница кадастрового квартала |
| — - Проектное местоположение газопровода | — - Наименование муниципального образования | 47:06:0642001 - Номер кадастрового квартала |
| | | :318 - Кадастровый номер земельного участка |

Ленинградская область,
Сланцевский муниципальный район,
Высокотское сельское поселение

Схема расположения границ публичного сервитута

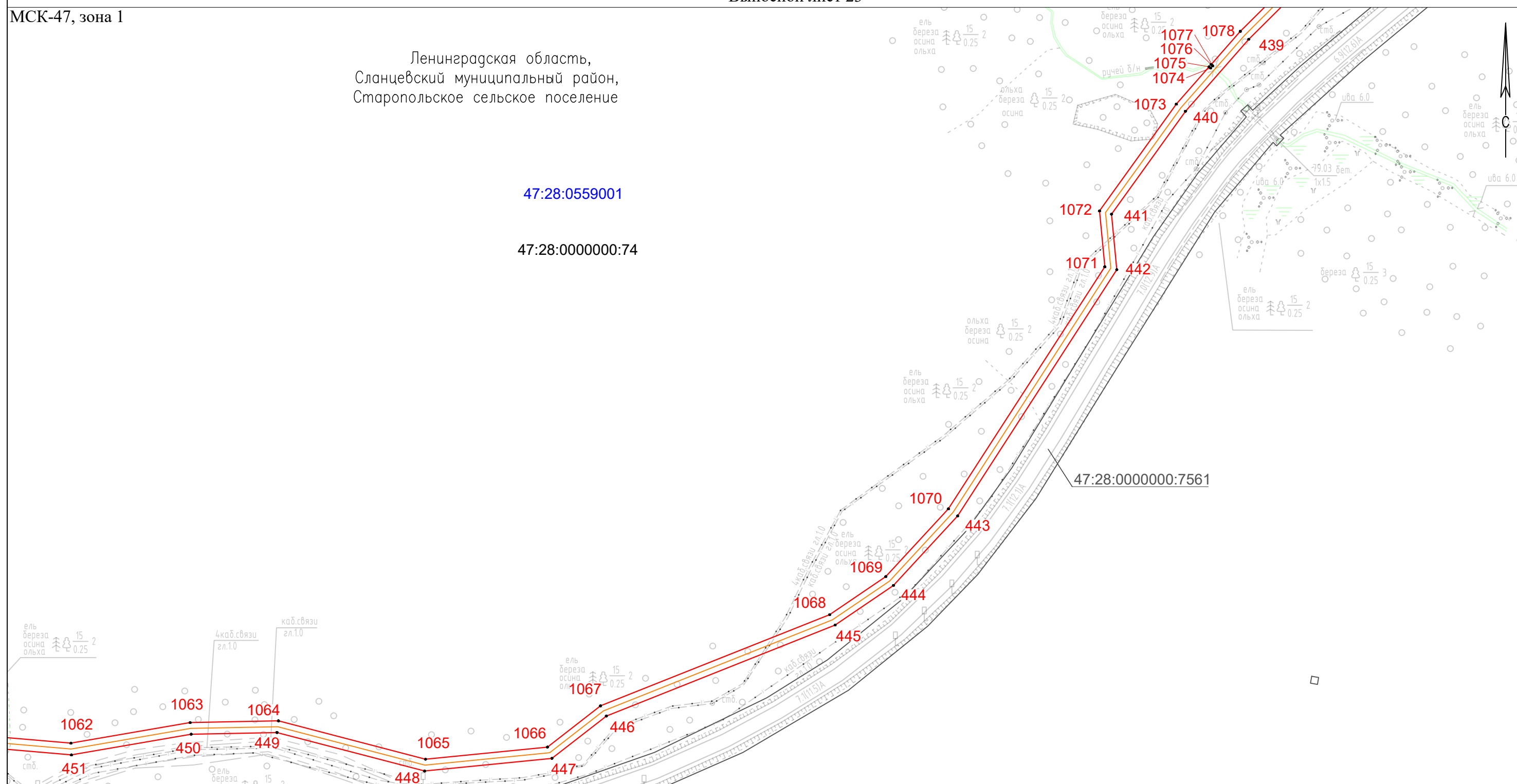
Выносной лист 23

МСК-47, зона 1

Ленинградская область,
Сланцевский муниципальный район,
Старопольское сельское поселение

47:28:0559001

47:28:0000000:74



47:28:0000000:7561

Масштаб 1:2000

Условные обозначения

- | | | |
|---|--|---|
| ● - Характерная точка границы, сведения о которой позволяют однозначно определить ее положение на местности | — - Часть границы, сведения ЕГРН о которой позволяют однозначно определить ее положение на местности | 1 - Обозначение новой характерной точки |
| — - Проектные границы публичного сервитута | — - Граница населенного пункта | — - Граница кадастрового квартала |
| — - Проектное местоположение газопровода | — - Наименование муниципального образования | 47:06:0642001 - Номер кадастрового квартала |
| | | :318 - Кадастровый номер земельного участка |

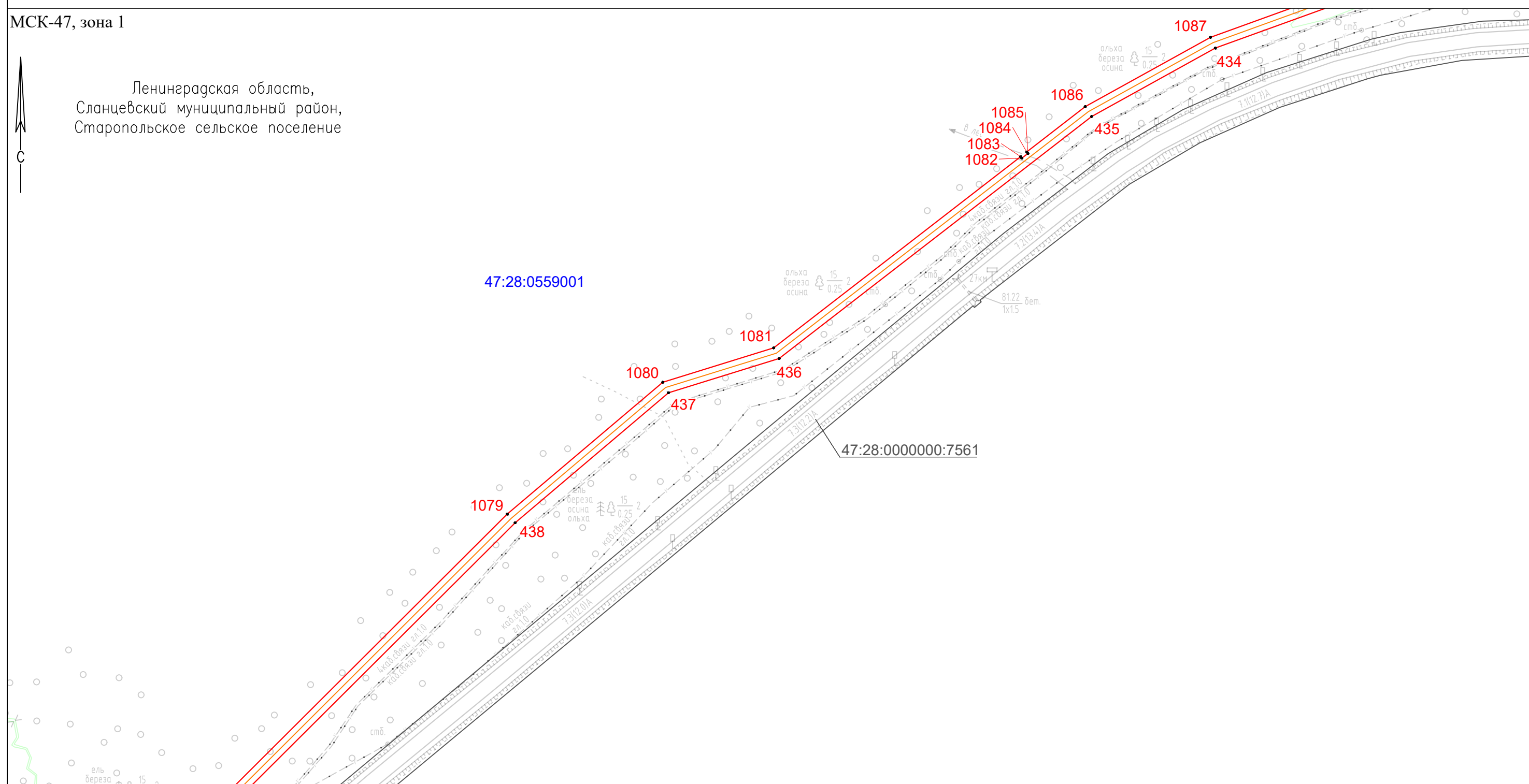
Ленинградская область,
Сланцевский муниципальный район,
Выскакское сельское поселение

Схема расположения границ публичного сервитута

Выносной лист 24

МСК-47, зона 1

Ленинградская область,
Сланцевский муниципальный район,
Старопольское сельское поселение



Масштаб 1:2000

Условные обозначения

- | | | |
|---|--|---|
| ● - Характерная точка границы, сведения о которой позволяют однозначно определить ее положение на местности | — - Часть границы, сведения ЕГРН о которой позволяют однозначно определить ее положение на местности | 1 - Обозначение новой характерной точки |
| — - Проектные границы публичного сервитута | — - Граница населенного пункта | — - Граница кадастрового квартала |
| — - Проектное местоположение газопровода | — - Наименование муниципального образования | 47:06:0642001 - Номер кадастрового квартала |
| | | :318 - Кадастровый номер земельного участка |

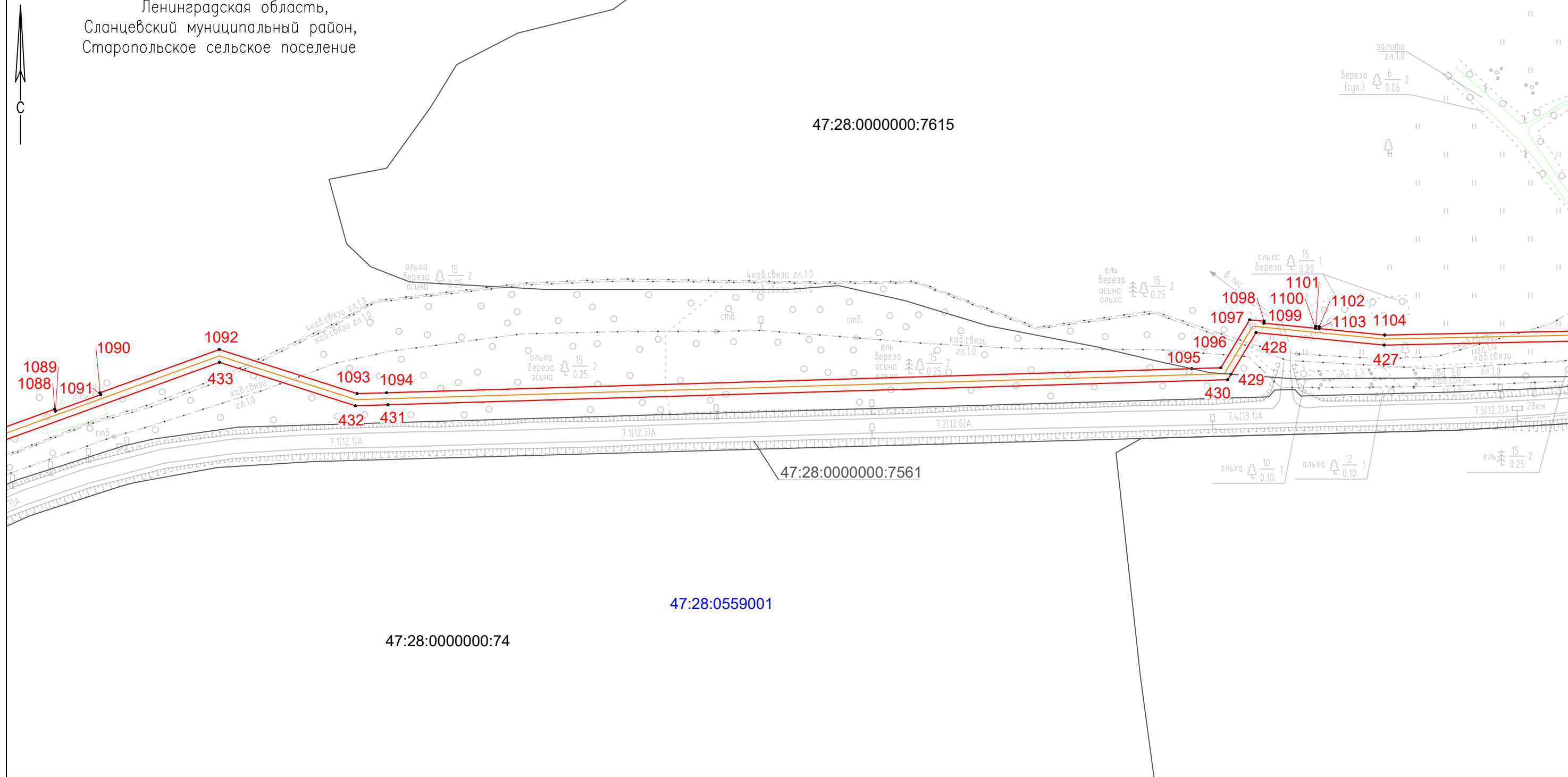
Ленинградская область,
Сланцевский муниципальный район,
Высатское сельское поселение

Схема расположения границ публичного сервитута

Выносной лист 25

МСК-47, зона 1

Ленинградская область,
Сланцевский муниципальный район,
Старопольское сельское поселение



Условные обозначения

Масштаб 1:2000

- | | | |
|---|--|---|
| ● - Характерная точка границы, сведения о которой позволяют однозначно определить ее положение на местности | — - Часть границы, сведения ЕГРН о которой позволяют однозначно определить ее положение на местности | 1 - Обозначение новой характерной точки |
| — - Проектные границы публичного сервитута | — - Граница населенного пункта | — - Граница кадастрового квартала |
| — - Проектное местоположение газопровода | — - Наименование муниципального образования | 47:06:0642001 - Номер кадастрового квартала |
| | | :318 - Кадастровый номер земельного участка |

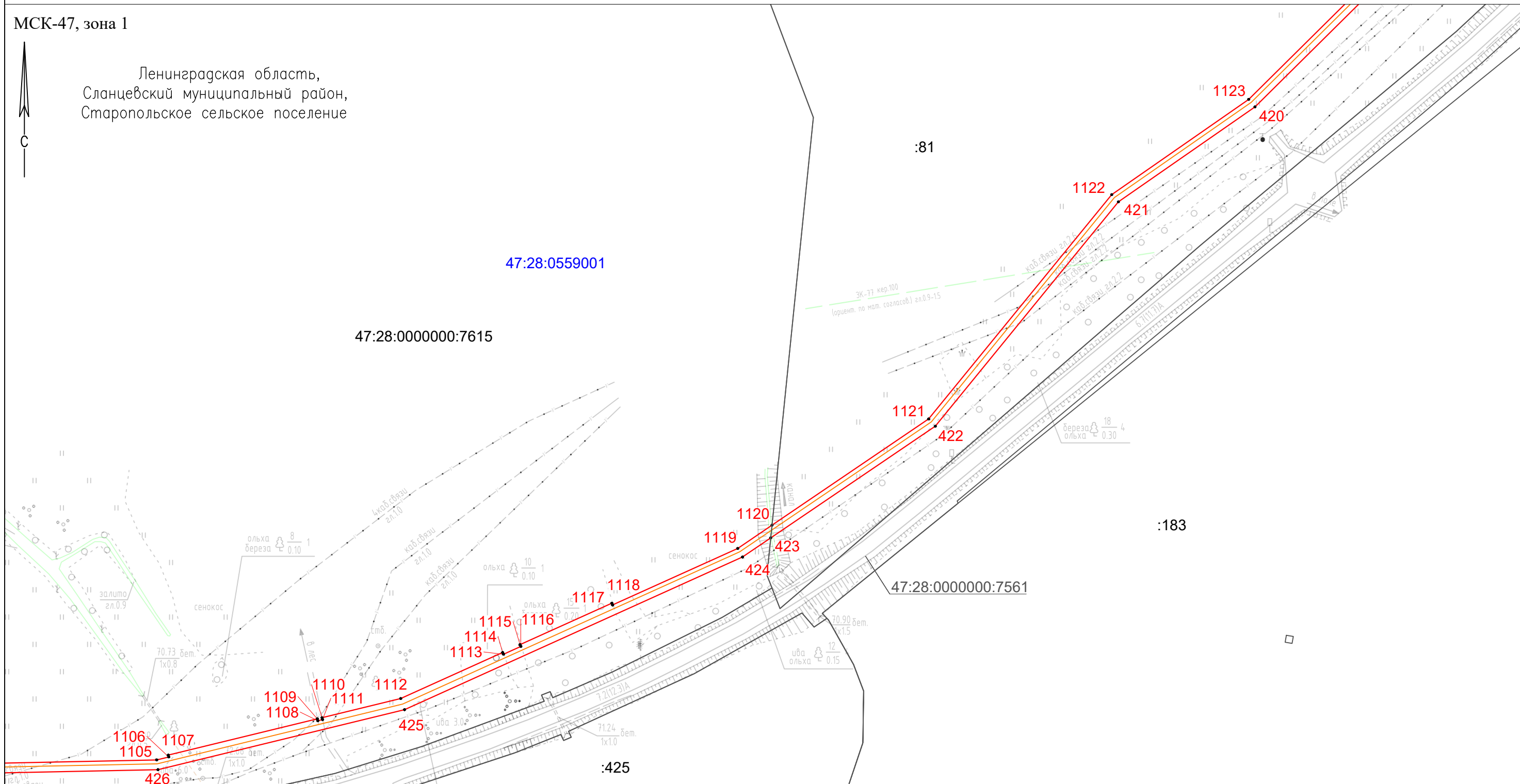
Ленинградская область,
Сланцевский муниципальный район,
Высатское сельское поселение

Схема расположения границ публичного сервитута

Выносной лист 26

МСК-47, зона 1

Ленинградская область,
Сланцевский муниципальный район,
Старопольское сельское поселение



Масштаб 1:2000

Условные обозначения

- | | | | | | | | | |
|---|---|---|---|---|--|---------------|---|--------------------------------------|
| ● | - | Характерная точка границы, сведения о которой позволяют однозначно определить ее положение на местности | — | - | Часть границы, сведения ЕГРН о которой позволяют однозначно определить ее положение на местности | 1 | - | Обозначение новой характерной точки |
| — | - | Проектные границы публичного сервитута | — | - | Граница населенного пункта | — | - | Граница кадастрового квартала |
| — | - | Проектное местоположение газопровода | — | - | Наименование муниципального образования | 47:06:0642001 | - | Номер кадастрового квартала |
| | | | | | | :318 | - | Кадастровый номер земельного участка |

Схема расположения границ публичного сервитута

Выносной лист 27

МСК-47, зона 1

о л ь х а
и в а 8
0.10

Ленинградская область,
Сланцевский муниципальный район,
Старопольское сельское поселение

:81

47:28:0000000:7615

47:28:0000000:7561

:113

:113

47:28:0559001

береза 18 6
0.30

1125
1124
419
418

:6

Масштаб 1:2000

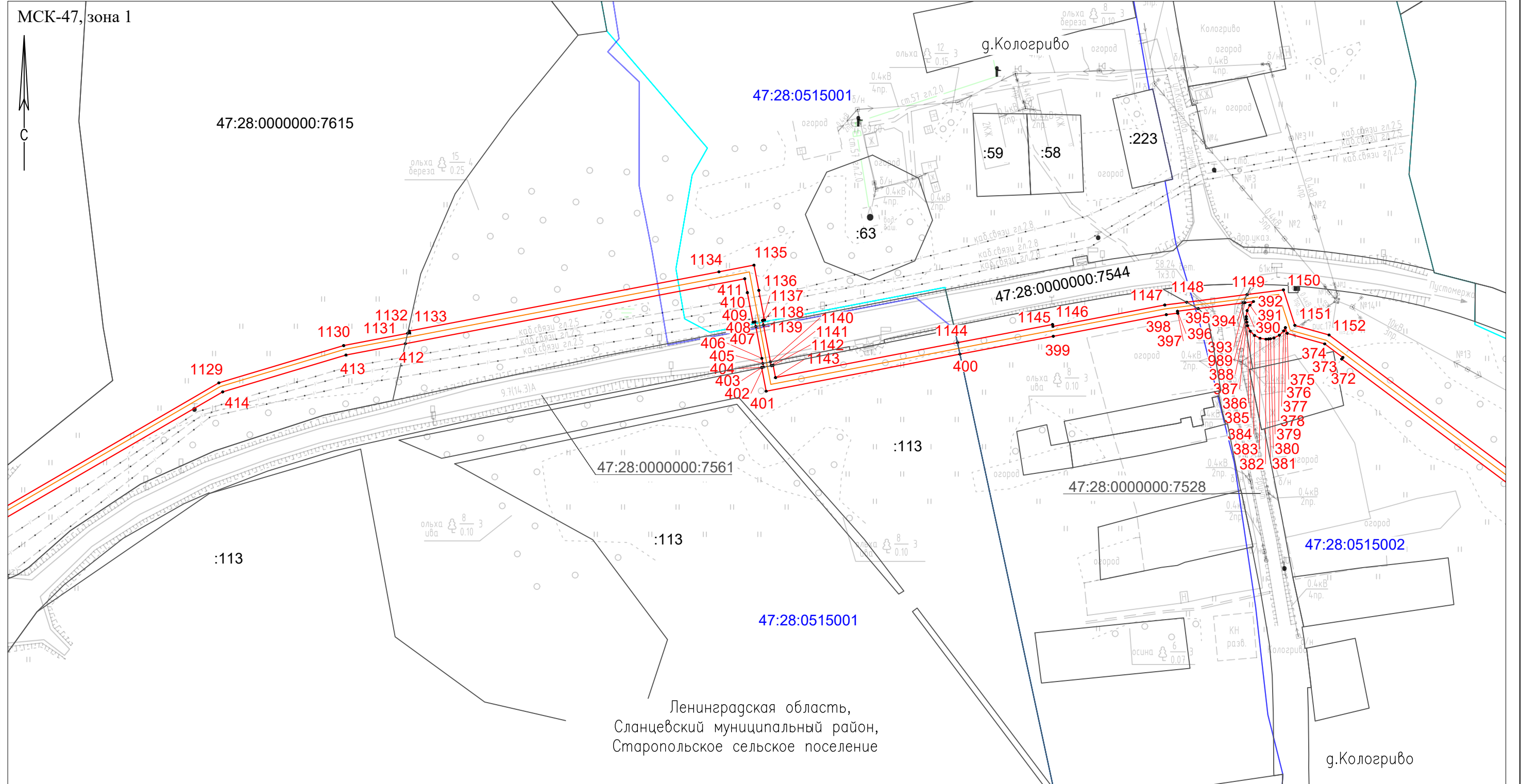
Условные обозначения

- | | | |
|---|--|---|
| ● - Характерная точка границы, сведения о которой позволяют однозначно определить ее положение на местности | — - Часть границы, сведения ЕГРН о которой позволяют однозначно определить ее положение на местности | 1 - Обозначение новой характерной точки |
| — - Проектные границы публичного сервитута | — - Граница населенного пункта | — - Граница кадастрового квартала |
| — - Проектное местоположение газопровода | — - Наименование муниципального образования | 47:06:0642001 - Номер кадастрового квартала |
| | | :318 - Кадастровый номер земельного участка |

Ленинградская область,
Сланцевский муниципальный район,
Высатское сельское поселение

Схема расположения границ публичного сервитута

Выносной лист 28

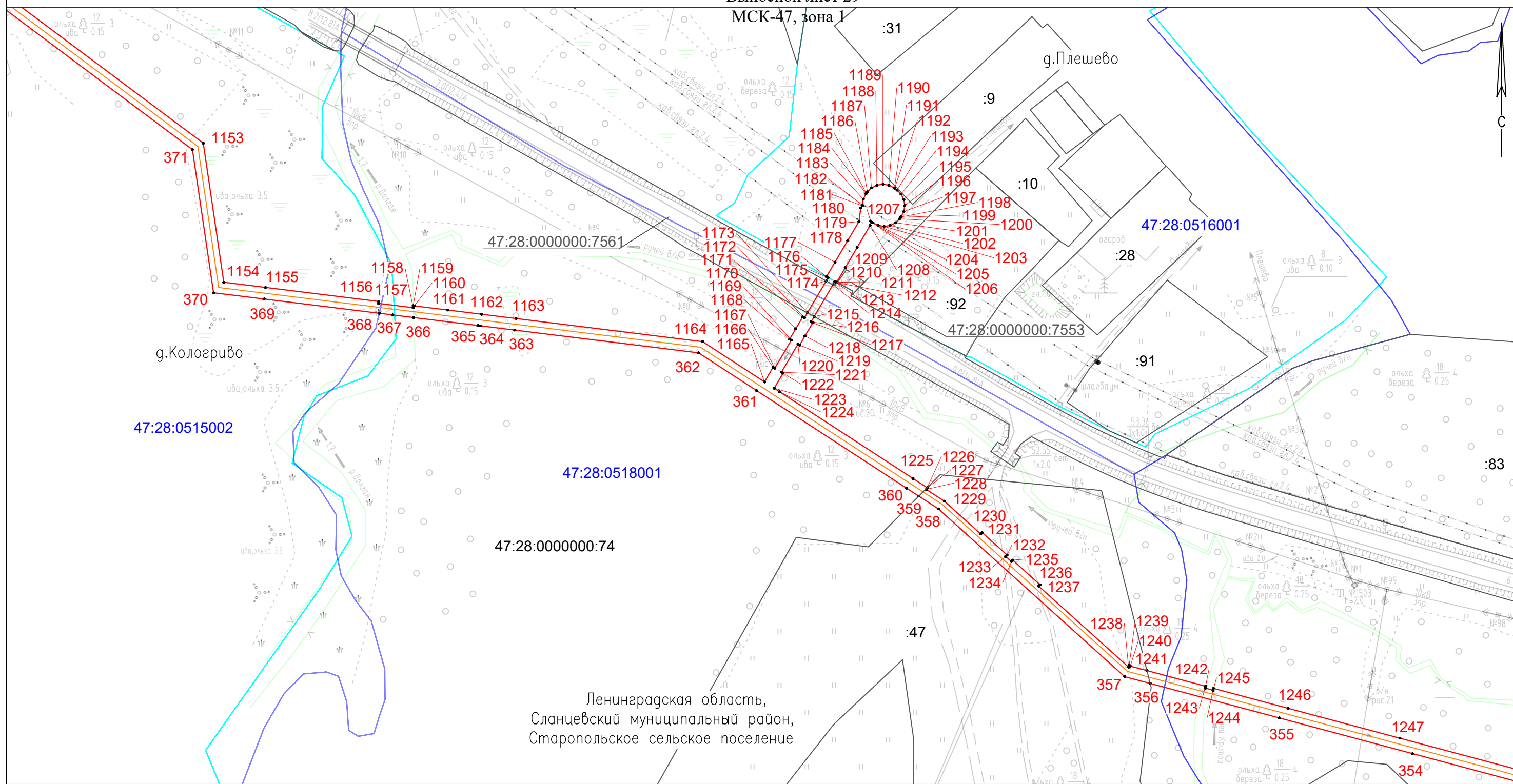


Условные обозначения

- | | | |
|---|--|---|
| ● - Характерная точка границы, сведения о которой позволяют однозначно определить ее положение на местности | — - Часть границы, сведения ЕГРН о которой позволяют однозначно определить ее положение на местности | 1 - Обозначение новой характерной точки |
| — - Проектные границы публичного сервитута | — - Граница населенного пункта | — - Граница кадастрового квартала |
| — - Проектное местоположение газопровода | — - Наименование муниципального образования | 47:06:0642001 - Номер кадастрового квартала |
| | | :318 - Кадастровый номер земельного участка |

Схема расположения границ публичного сервитута

Выносной лист 29
МСК-47, зона 1



Ленинградская область,
Сланцевский муниципальный район,
Старопольское сельское поселение

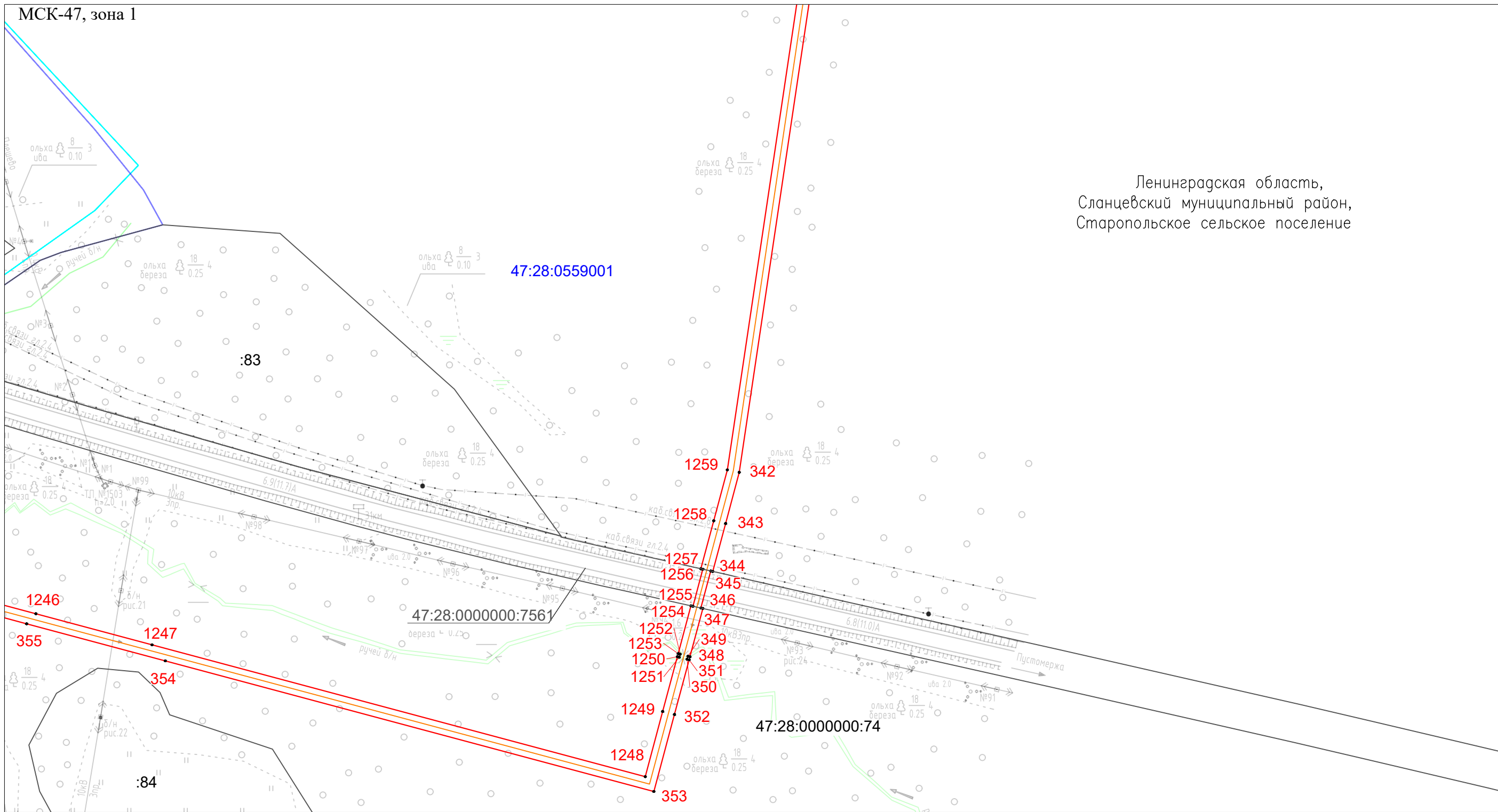
Масштаб 1:2000

Условные обозначения

- | | | |
|---|--|---|
| ● - Характерная точка границы, сведения о которой позволяют однозначно определить ее положение на местности | — - Часть границы, сведения ЕГРН о которой позволяют однозначно определить ее положение на местности | 1 - Обозначение новой характерной точки |
| — - Проектные границы публичного сервитута | — - Граница населенного пункта | — - Граница кадастрового квартала |
| — - Проектное местоположение газопровода | — - Наименование муниципального образования | 47:06:0642001 - Номер кадастрового квартала |
| | | :318 - Кадастровый номер земельного участка |

Схема расположения границ публичного сервитута

Выносной лист 30



Условные обозначения

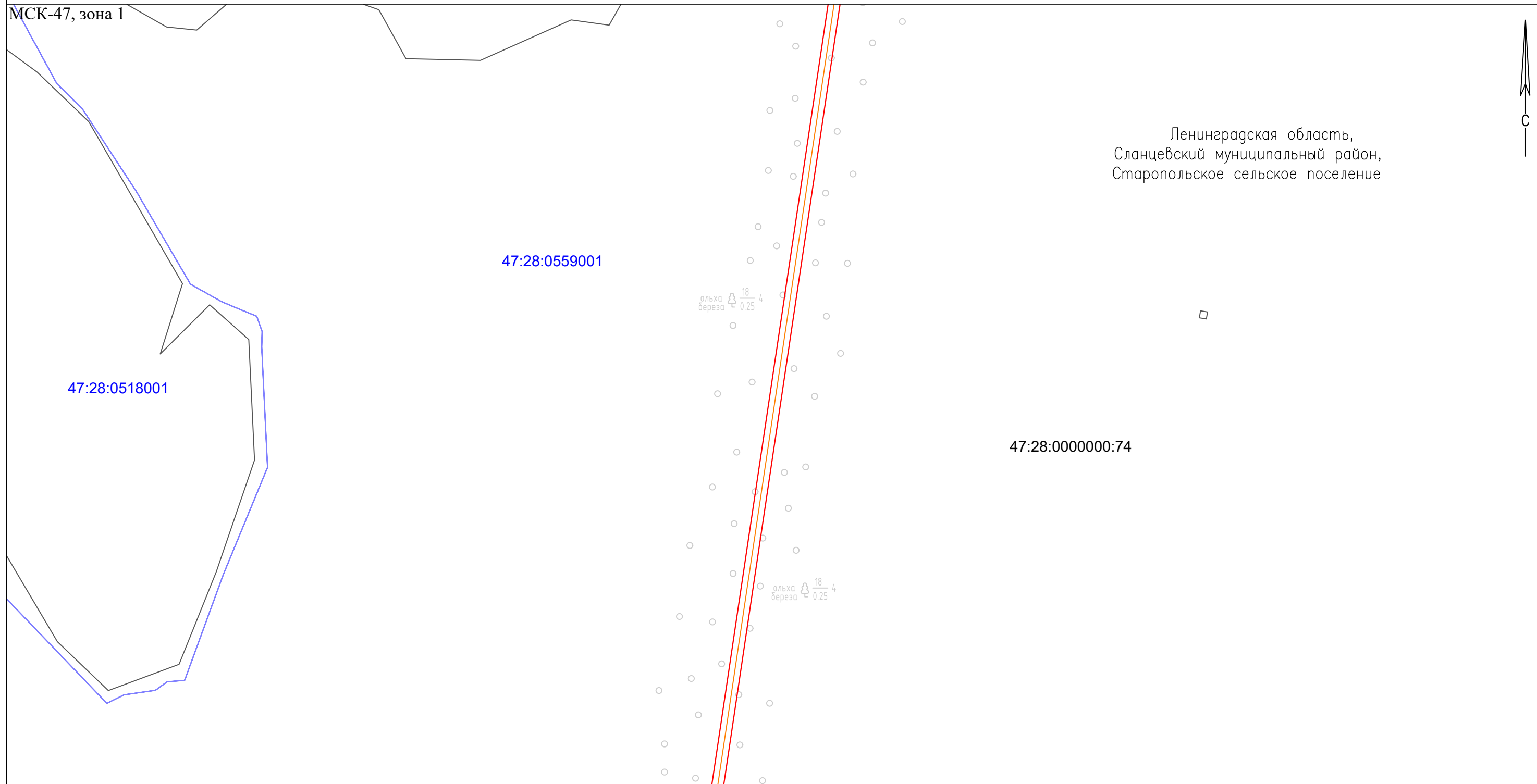
- | | | | | | | | | |
|------------|---|---|-----------|---|--|---------------|---|--------------------------------------|
| ● | - | Характерная точка границы, сведения о которой позволяют однозначно определить ее положение на местности | — | - | Часть границы, сведения ЕГРН о которой позволяют однозначно определить ее положение на местности | 1 | - | Обозначение новой характерной точки |
| — (red) | - | Проектные границы публичного сервитута | — (cyan) | - | Граница населенного пункта | 47:06:0642001 | - | Номер кадастрового квартала |
| — (orange) | - | Проектное местоположение газопровода | — (black) | - | Наименование муниципального образования | :318 | - | Кадастровый номер земельного участка |
- Леннинградская область,
Сланцевский муниципальный район,
Высатское сельское поселение

Схема расположения границ публичного сервитута

Выносной лист 31

МСК-47, зона 1

Ленинградская область,
Сланцевский муниципальный район,
Старопольское сельское поселение



Масштаб 1:2000

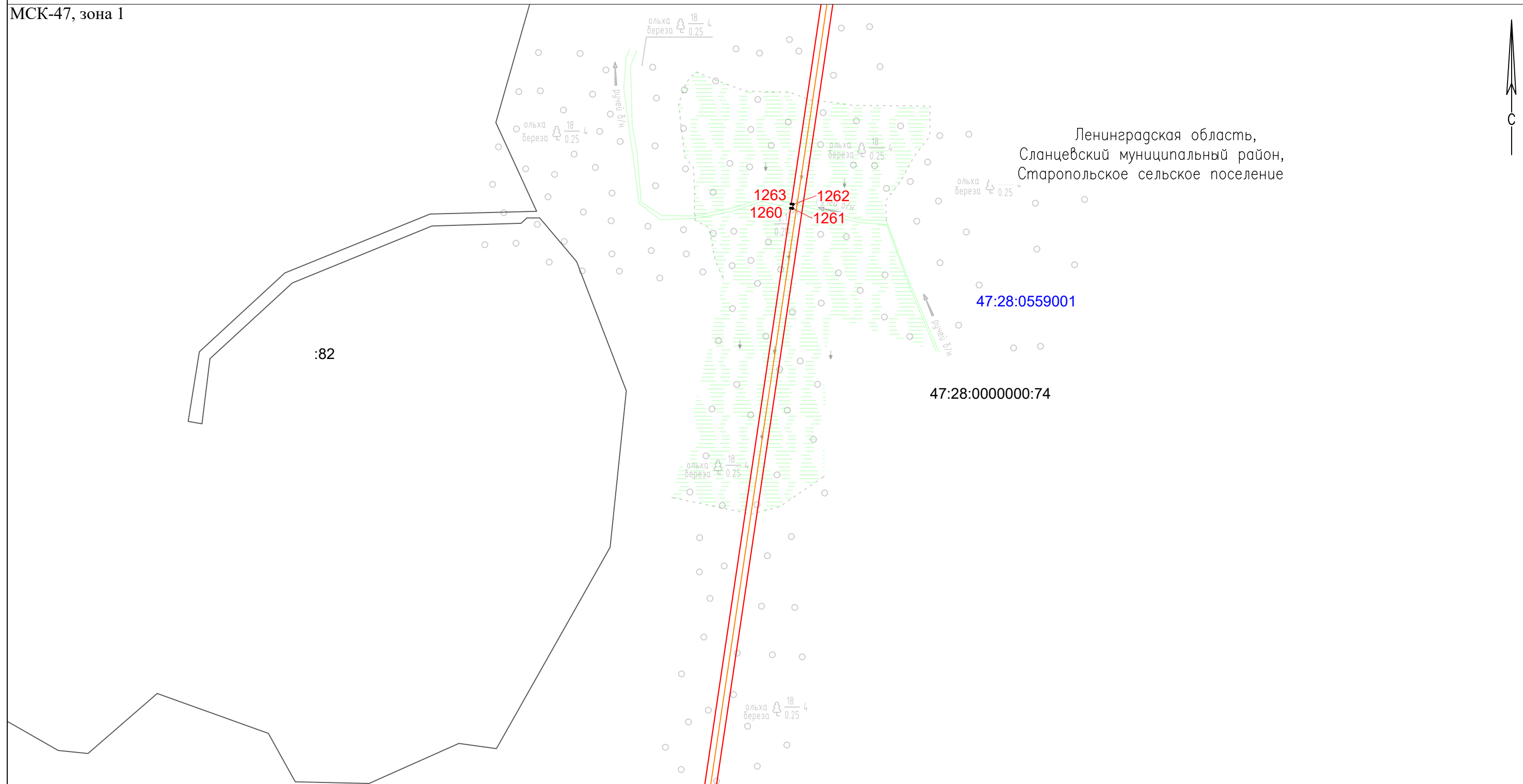
Условные обозначения

- | | | |
|---|---|---|
| ● - Характерная точка границы, сведения о которой позволяют однозначно определить ее положение на местности | — - Часть границы, сведения ЕГРН о которой позволяют однозначно определить ее положение на местности | 1 - Обозначение новой характерной точки |
| — - Проектные границы публичного сервитута | — - Граница населенного пункта | 47:06:0642001 - Номер кадастрового квартала |
| — - Проектное местоположение газопровода | Ленинградская область,
Сланцевский муниципальный район,
Высكاتское сельское поселение - Наименование муниципального образования | :318 - Кадастровый номер земельного участка |

Схема расположения границ публичного сервитута

Выносной лист 32

МСК-47, зона 1



Масштаб 1:2000

Условные обозначения

- | | | | | | | |
|-----|---|---|--|---------------|---|--------------------------------------|
| ● - | Характерная точка границы, сведения о которой позволяют однозначно определить ее положение на местности | — | Часть границы, сведения ЕГРН о которой позволяют однозначно определить ее положение на местности | 1 | - | Обозначение новой характерной точки |
| — | Проектные границы публичного сервитута | — | Граница населенного пункта | — | - | Граница кадастрового квартала |
| — | Проектное местоположение газопровода | — | Наименование муниципального образования | 47:06:0642001 | - | Номер кадастрового квартала |
| | | | | :318 | - | Кадастровый номер земельного участка |
- Ленинградская область,
Сланцевский муниципальный район,
Высатское сельское поселение

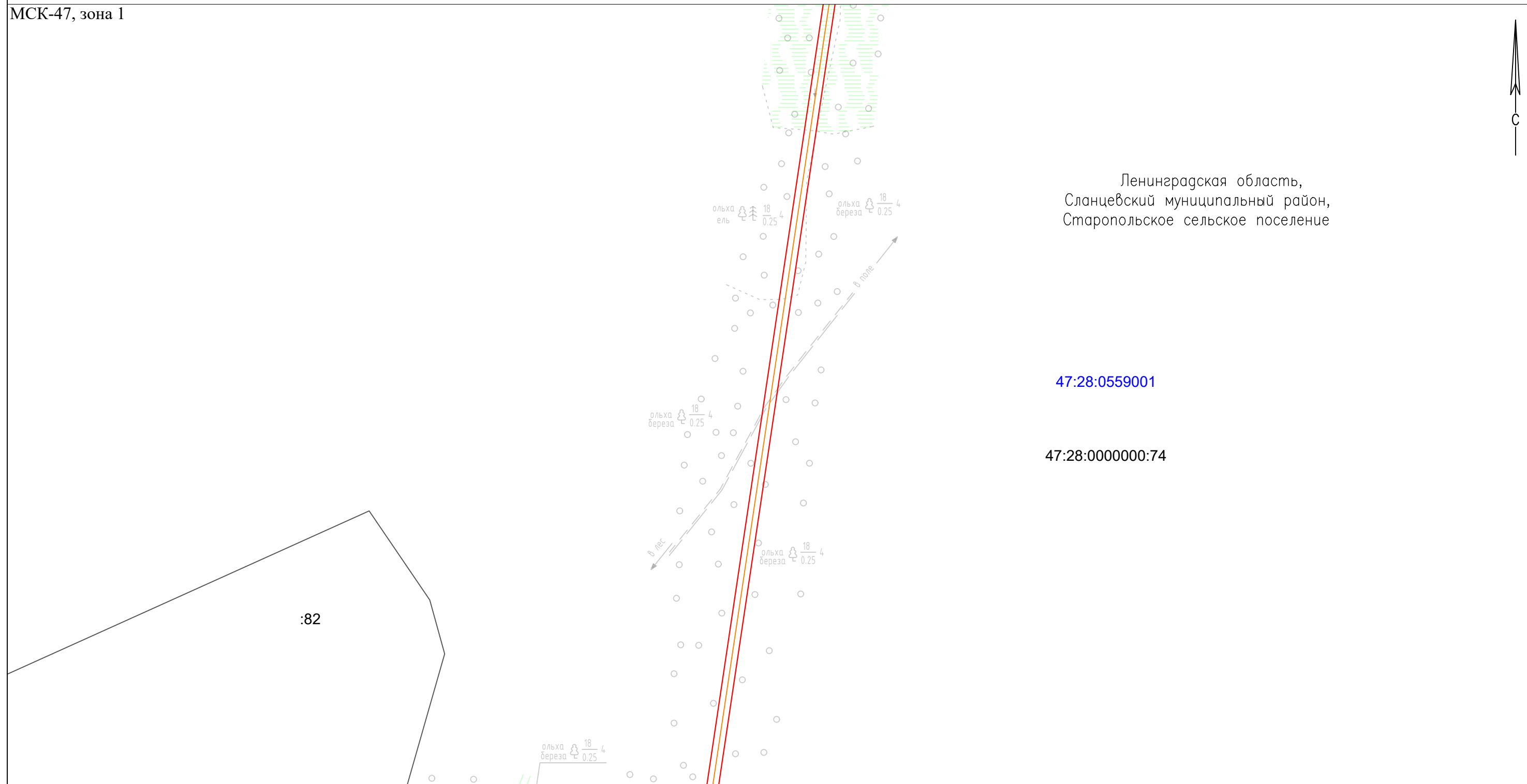
Схема расположения границ публичного сервитута

Выносной лист 33

МСК-47, зона 1



Ленинградская область,
Сланцевский муниципальный район,
Старопольское сельское поселение



Масштаб 1:2000

Условные обозначения

- | | | |
|---|--|---|
| ● - Характерная точка границы, сведения о которой позволяют однозначно определить ее положение на местности | — - Часть границы, сведения ЕГРН о которой позволяют однозначно определить ее положение на местности | 1 - Обозначение новой характерной точки |
| — - Проектные границы публичного сервитута | — - Граница населенного пункта | — - Граница кадастрового квартала |
| — - Проектное местоположение газопровода | — - Наименование муниципального образования | 47:06:0642001 - Номер кадастрового квартала |
| | | :318 - Кадастровый номер земельного участка |

Ленинградская область,
Сланцевский муниципальный район,
Высатское сельское поселение

Схема расположения границ публичного сервитута

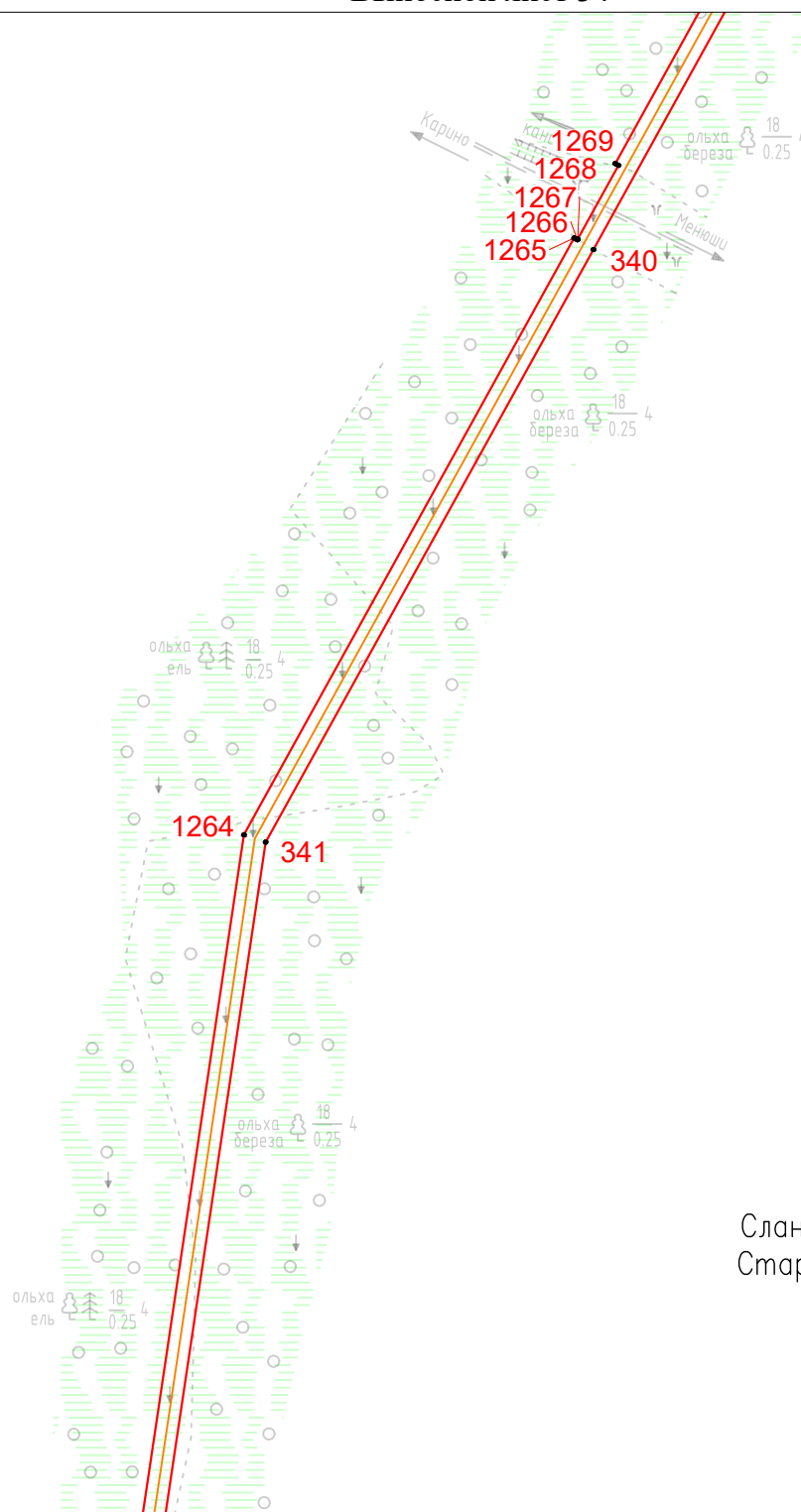
Выносной лист 34

МСК-47, зона 1

47:28:0000000:74

47:28:0559001

47:28:0000000:7212



Ленинградская область,
Сланцевский муниципальный район,
Старопольское сельское поселение

Масштаб 1:2000

Условные обозначения

- | | | |
|---|--|---|
| ● - Характерная точка границы, сведения о которой позволяют однозначно определить ее положение на местности | — - Часть границы, сведения ЕГРН о которой позволяют однозначно определить ее положение на местности | 1 - Обозначение новой характерной точки |
| — - Проектные границы публичного сервитута | — - Граница населенного пункта | — - Граница кадастрового квартала |
| — - Проектное местоположение газопровода | — - Наименование муниципального образования | 47:06:0642001 - Номер кадастрового квартала |
| | | :318 - Кадастровый номер земельного участка |

Ленинградская область,
Сланцевский муниципальный район,
Высатское сельское поселение

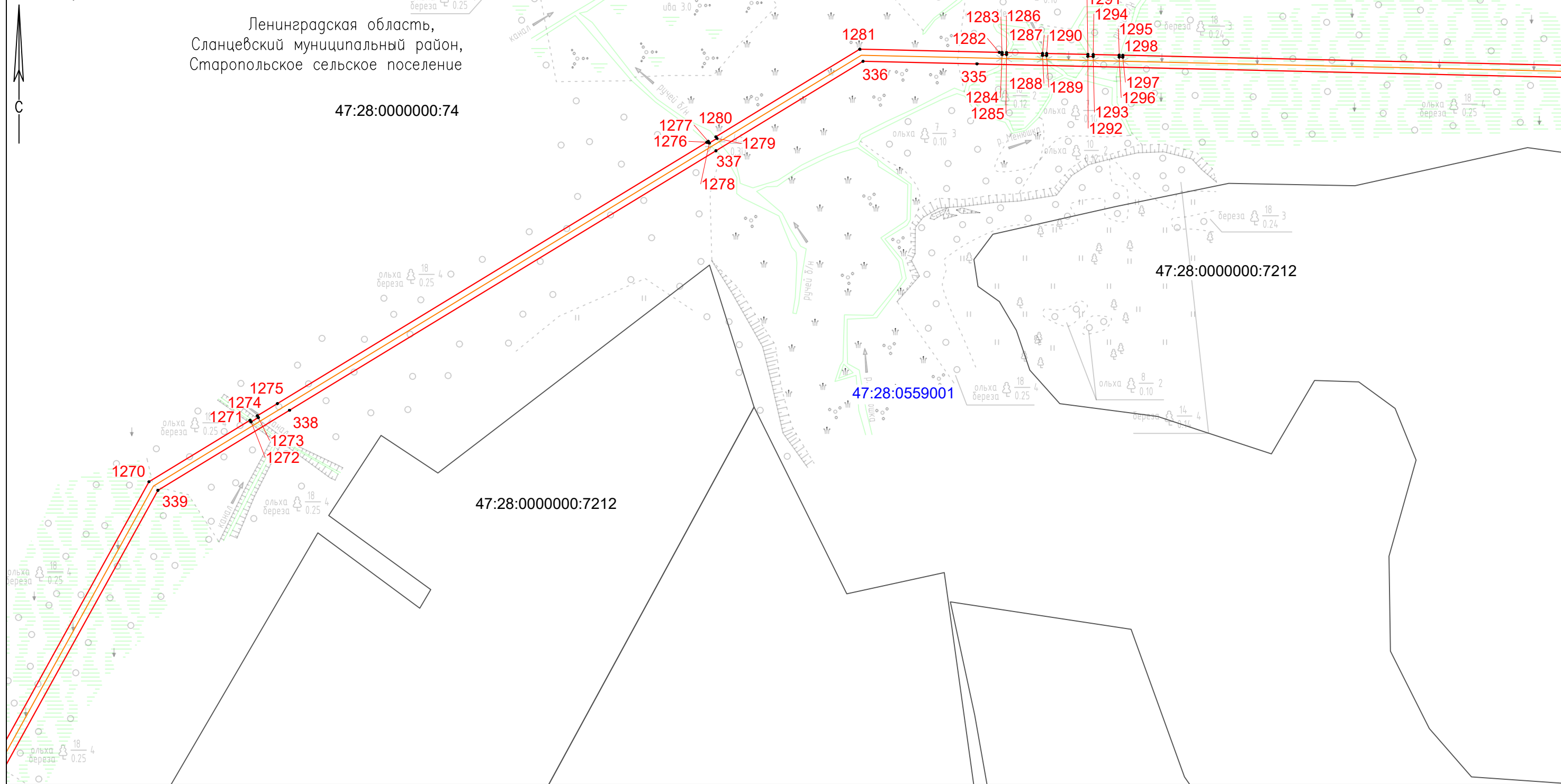
Схема расположения границ публичного сервитута

Выносной лист 35

МСК-47, зона 1

Ленинградская область,
Сланцевский муниципальный район,
Старопольское сельское поселение

47:28:0000000:74



Масштаб 1:2000

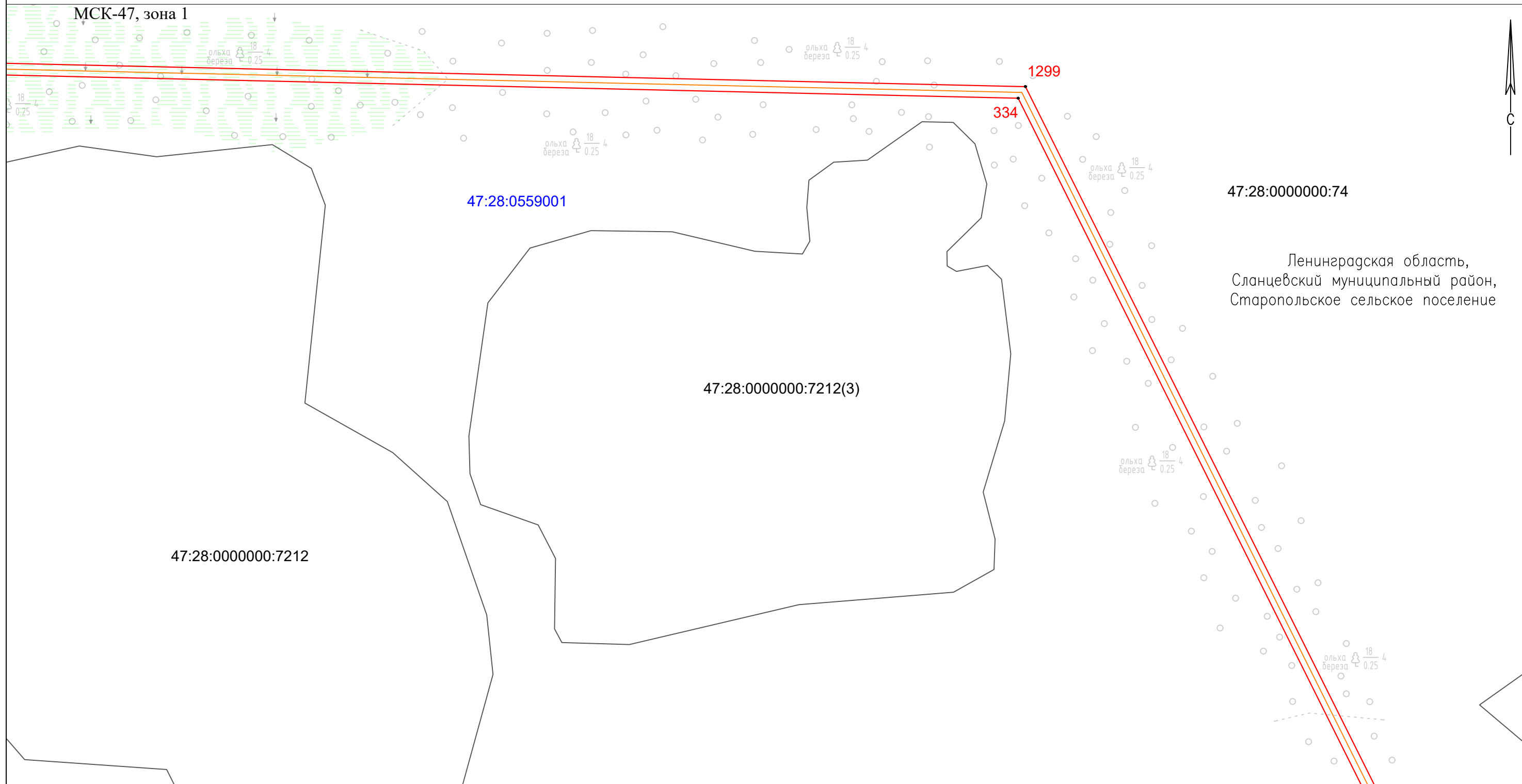
Условные обозначения

- | | | |
|---|--|---|
| ● - Характерная точка границы, сведения о которой позволяют однозначно определить ее положение на местности | — - Часть границы, сведения ЕГРН о которой позволяют однозначно определить ее положение на местности | 1 - Обозначение новой характерной точки |
| — - Проектные границы публичного сервитута | — - Граница населенного пункта | — - Граница кадастрового квартала |
| — - Проектное местоположение газопровода | — - Наименование муниципального образования | 47:06:0642001 - Номер кадастрового квартала |
| | | :318 - Кадастровый номер земельного участка |

Ленинградская область,
Сланцевский муниципальный район,
Выскакское сельское поселение

Схема расположения границ публичного сервитута

Выносной лист 36



47:28:0000000:74

Ленинградская область,
Сланцевский муниципальный район,
Старопольское сельское поселение

47:28:0000000:7212(3)

47:28:0000000:7212

47:28:0559001

Масштаб 1:2000

Условные обозначения

- | | | |
|---|--|---|
| ● - Характерная точка границы, сведения о которой позволяют однозначно определить ее положение на местности | — - Часть границы, сведения ЕГРН о которой позволяют однозначно определить ее положение на местности | 1 - Обозначение новой характерной точки |
| — - Проектные границы публичного сервитута | — - Граница населенного пункта | — - Граница кадастрового квартала |
| — - Проектное местоположение газопровода | — - Наименование муниципального образования | 47:06:0642001 - Номер кадастрового квартала |
| | | :318 - Кадастровый номер земельного участка |

Ленинградская область,
Сланцевский муниципальный район,
Выскакское сельское поселение

Схема расположения границ публичного сервитута

Выносной лист 37

МСК-47, зона 1

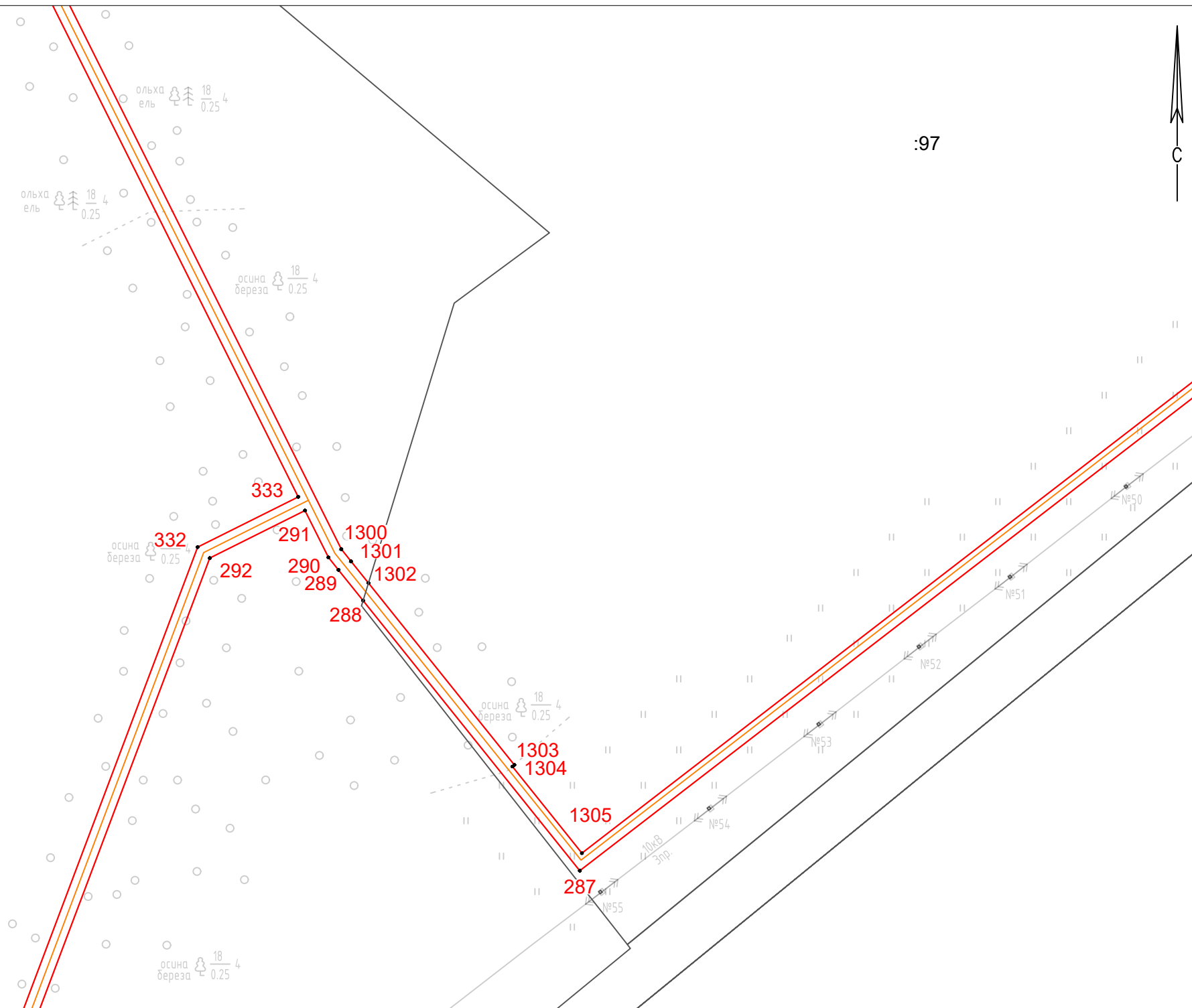
:97



47:28:0559001

47:28:0000000:74

Ленинградская область,
Сланцевский
муниципальный район,
Старопольское сельское
поселение



Масштаб 1:2000

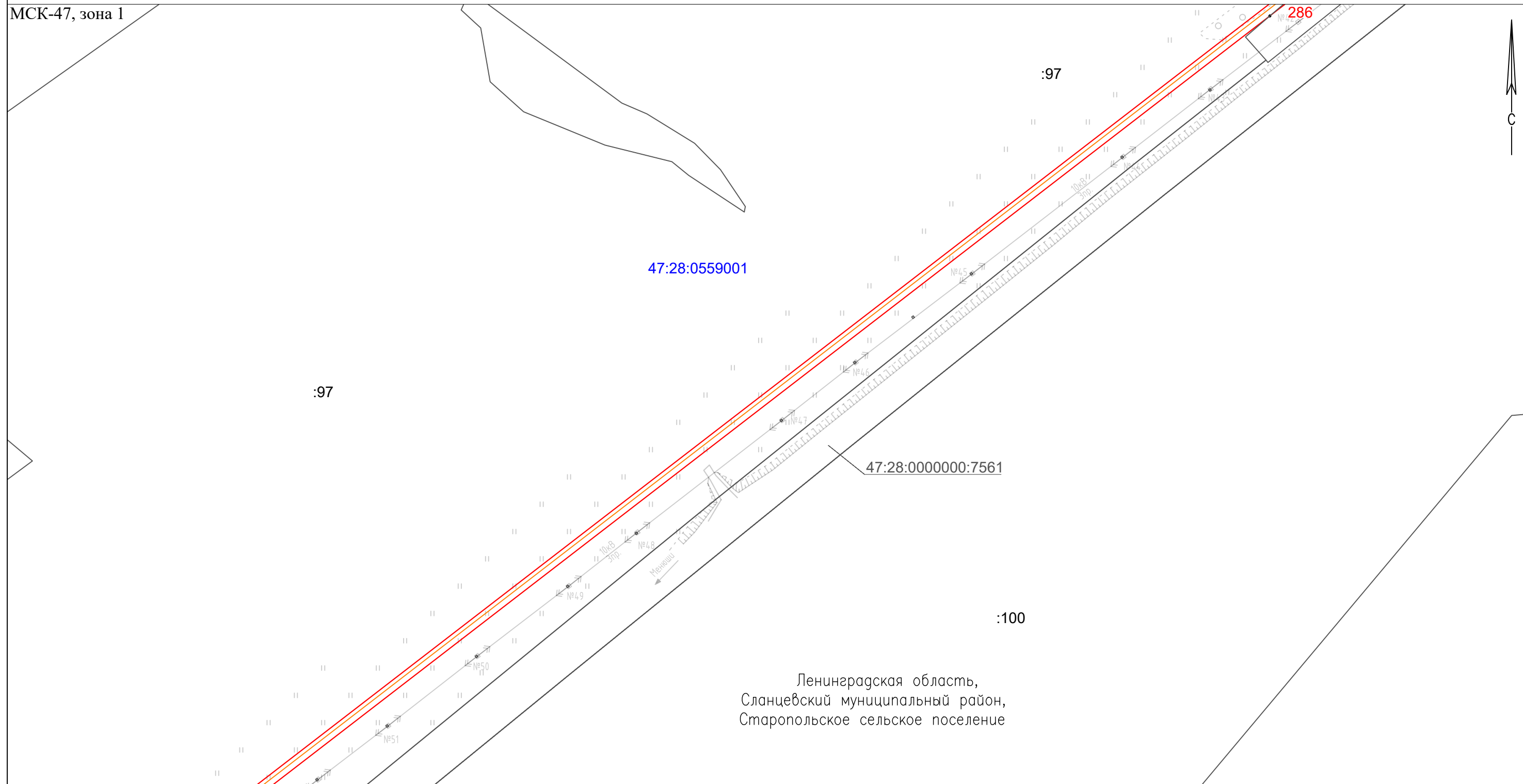
Условные обозначения

- | | | | | | | | | |
|---|---|---|---|---|--|---------------|---|--------------------------------------|
| ● | - | Характерная точка границы, сведения о которой позволяют однозначно определить ее положение на местности | — | - | Часть границы, сведения ЕГРН о которой позволяют однозначно определить ее положение на местности | 1 | - | Обозначение новой характерной точки |
| — | - | Проектные границы публичного сервитута | — | - | Граница населенного пункта | — | - | Граница кадастрового квартала |
| — | - | Проектное местоположение газопровода | — | - | Наименование муниципального образования | 47:06:0642001 | - | Номер кадастрового квартала |
| | | | | | | :318 | - | Кадастровый номер земельного участка |

Схема расположения границ публичного сервитута

Выносной лист 38

МСК-47, зона 1



Условные обозначения

Масштаб 1:2000

- | | | |
|---|--|---|
| ● - Характерная точка границы, сведения о которой позволяют однозначно определить ее положение на местности | — - Часть границы, сведения ЕГРН о которой позволяют однозначно определить ее положение на местности | 1 - Обозначение новой характерной точки |
| — - Проектные границы публичного сервитута | — - Граница населенного пункта | — - Граница кадастрового квартала |
| — - Проектное местоположение газопровода | — - Наименование муниципального образования | 47:06:0642001 - Номер кадастрового квартала |
| | | :318 - Кадастровый номер земельного участка |

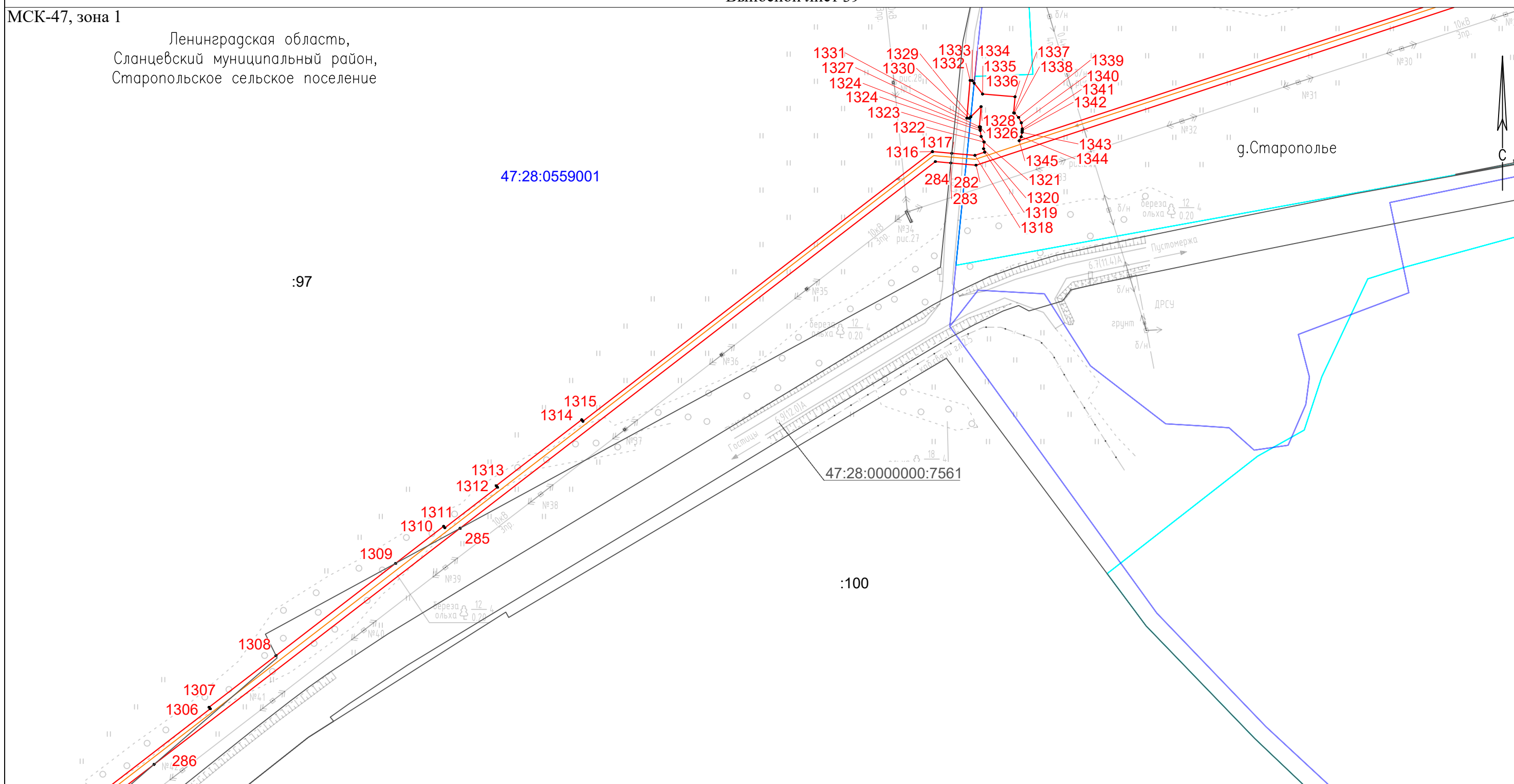
Ленинградская область,
Сланцевский муниципальный район,
Выскакское сельское поселение

Схема расположения границ публичного сервитута

Выносной лист 39

МСК-47, зона 1

Ленинградская область,
Сланцевский муниципальный район,
Старопольское сельское поселение



Условные обозначения

Масштаб 1:2000

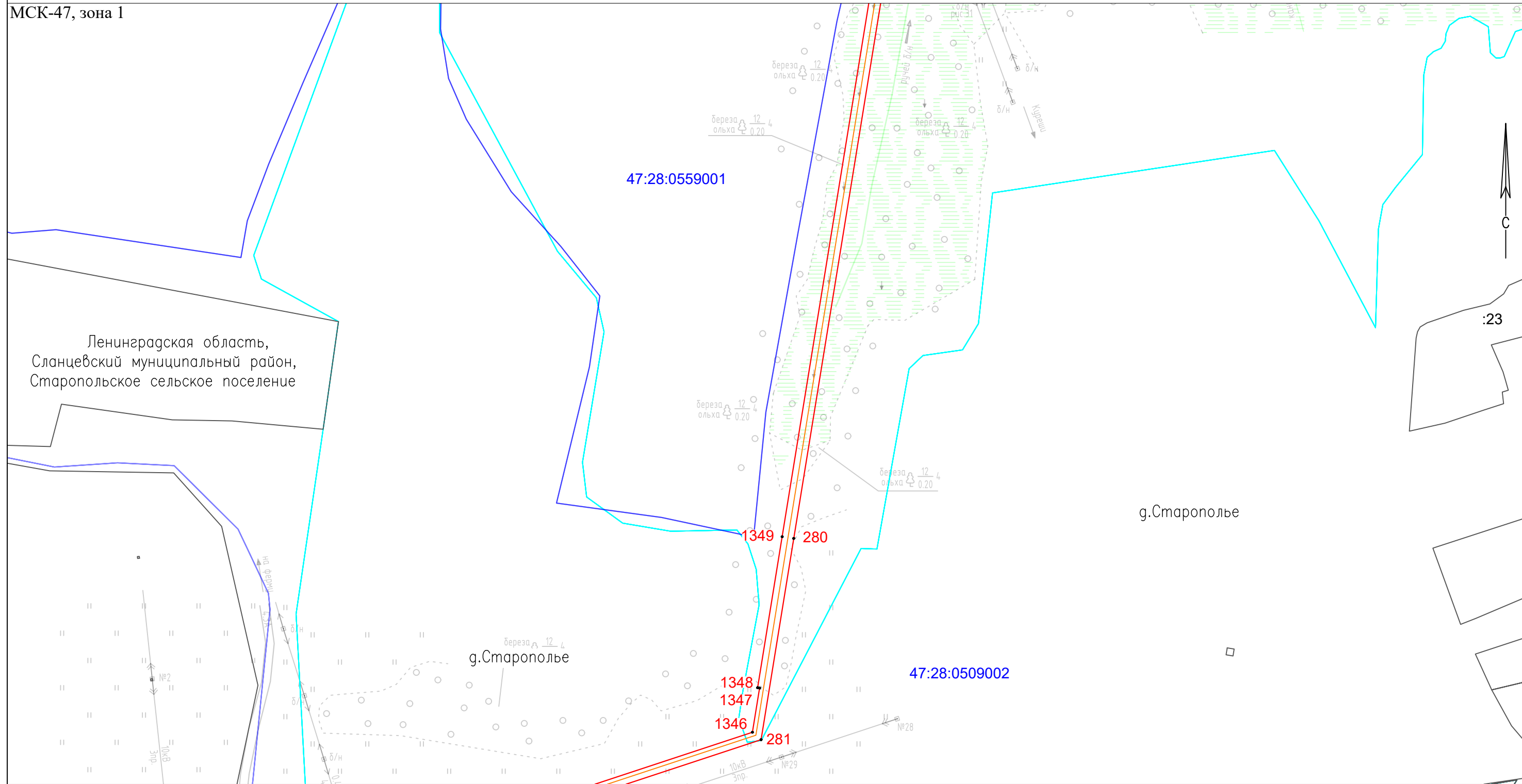
- | | | |
|---|--|---|
| ● - Характерная точка границы, сведения о которой позволяют однозначно определить ее положение на местности | — - Часть границы, сведения ЕГРН о которой позволяют однозначно определить ее положение на местности | 1 - Обозначение новой характерной точки |
| — - Проектные границы публичного сервитута | — - Граница населенного пункта | — - Граница кадастрового квартала |
| — - Проектное местоположение газопровода | — - Наименование муниципального образования | 47:06:0642001 - Номер кадастрового квартала |
| | | :318 - Кадастровый номер земельного участка |

Ленинградская область,
Сланцевский муниципальный район,
Выскакское сельское поселение

Схема расположения границ публичного сервитута

Выносной лист 40

МСК-47, зона 1



Ленинградская область,
Сланцевский муниципальный район,
Старопольское сельское поселение

г.Старополье

г.Старополье

Масштаб 1:2000

Условные обозначения

- | | | |
|---|--|---|
| ● - Характерная точка границы, сведения о которой позволяют однозначно определить ее положение на местности | — - Часть границы, сведения ЕГРН о которой позволяют однозначно определить ее положение на местности | 1 - Обозначение новой характерной точки |
| — - Проектные границы публичного сервитута | — - Граница населенного пункта | — - Граница кадастрового квартала |
| — - Проектное местоположение газопровода | — - Наименование муниципального образования | 47:06:0642001 - Номер кадастрового квартала |
| | | :318 - Кадастровый номер земельного участка |

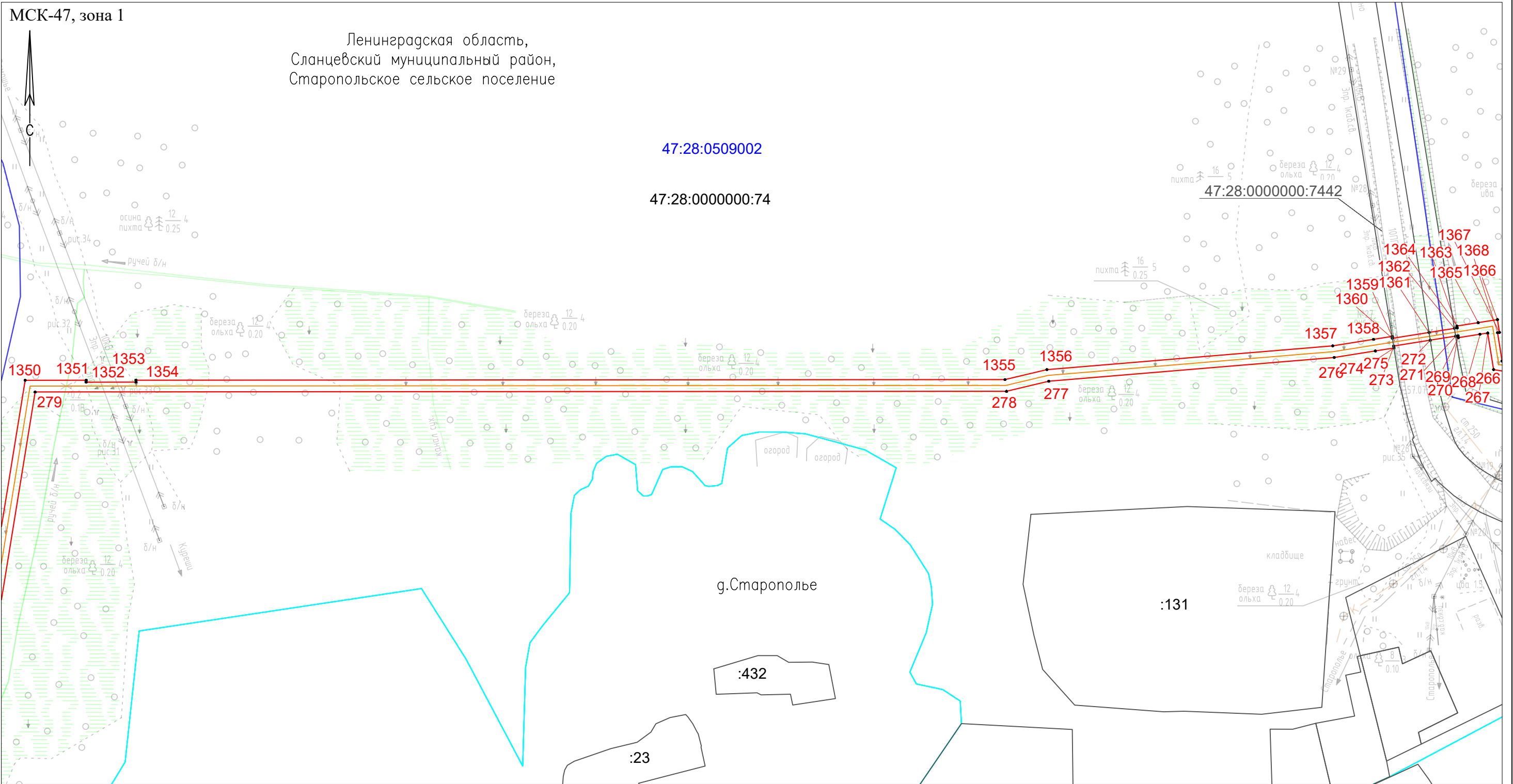
Ленинградская область,
Сланцевский муниципальный район,
Высатское сельское поселение

Схема расположения границ публичного сервитута

Выносной лист 41

МСК-47, зона 1

Ленинградская область,
Сланцевский муниципальный район,
Старопольское сельское поселение



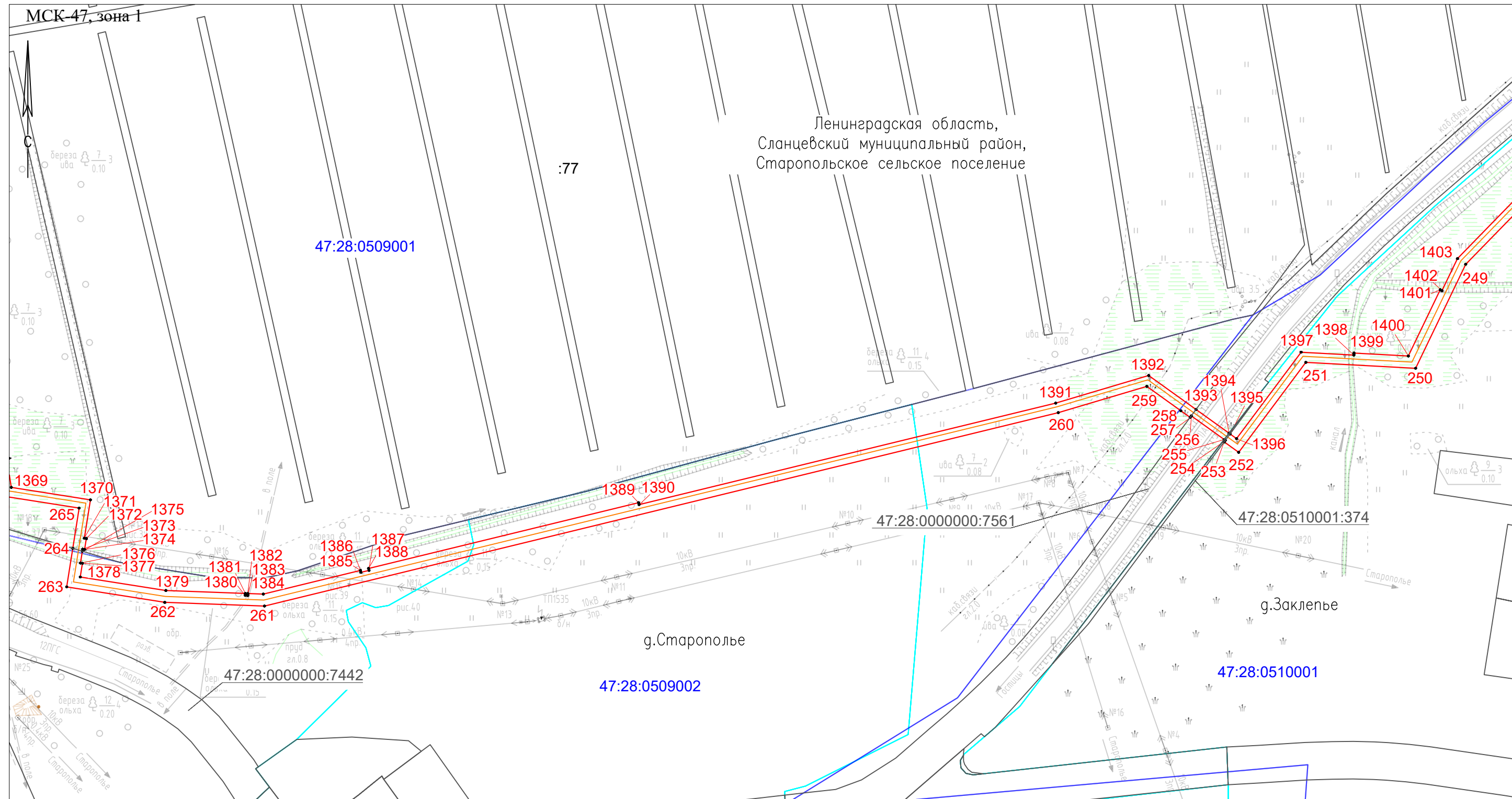
Масштаб 1:2000

Условные обозначения

- | | | | | | | | | |
|---|---|---|--|---|--|---------------|---|--------------------------------------|
| ● | - | Характерная точка границы, сведения о которой позволяют однозначно определить ее положение на местности | — | - | Часть границы, сведения ЕГРН о которой позволяют однозначно определить ее положение на местности | 1 | - | Обозначение новой характерной точки |
| — | - | Проектные границы публичного сервитута | — | - | Граница населенного пункта | — | - | Граница кадастрового квартала |
| — | - | Проектное местоположение газопровода | — | - | Наименование муниципального образования | 47:06:0642001 | - | Номер кадастрового квартала |
| | | | Ленинградская область,
Сланцевский муниципальный район,
Высатское сельское поселение | | | :318 | - | Кадастровый номер земельного участка |

Схема расположения границ публичного сервитута

Выносной лист 42



Масштаб 1:2000

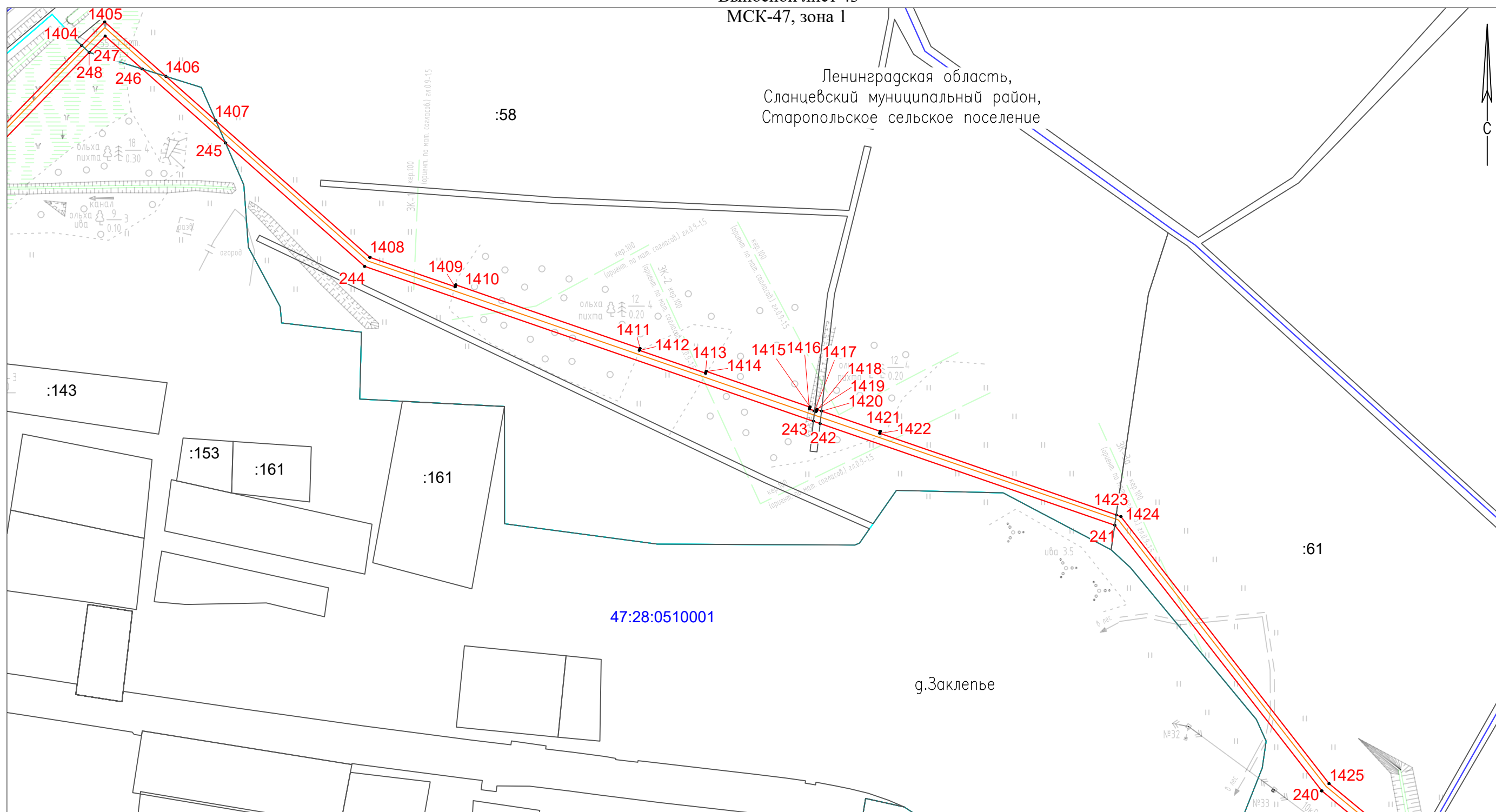
Условные обозначения

- | | | | | | | | | |
|---|---|---|--|---|--|---------------|---|--------------------------------------|
| ● | - | Характерная точка границы, сведения о которой позволяют однозначно определить ее положение на местности | — | - | Часть границы, сведения ЕГРН о которой позволяют однозначно определить ее положение на местности | 1 | - | Обозначение новой характерной точки |
| — | - | Проектные границы публичного сервитута | — | - | Граница населенного пункта | — | - | Граница кадастрового квартала |
| — | - | Проектное местоположение газопровода | — | - | Наименование муниципального образования | 47:06:0642001 | - | Номер кадастрового квартала |
| | | | Ленинградская область,
Сланцевский муниципальный район,
Высатское сельское поселение | | | :318 | - | Кадастровый номер земельного участка |

Схема расположения границ публичного сервитута

Выносной лист 43
МСК-47, зона 1

Ленинградская область,
Сланцевский муниципальный район,
Старопольское сельское поселение



Масштаб 1:2000

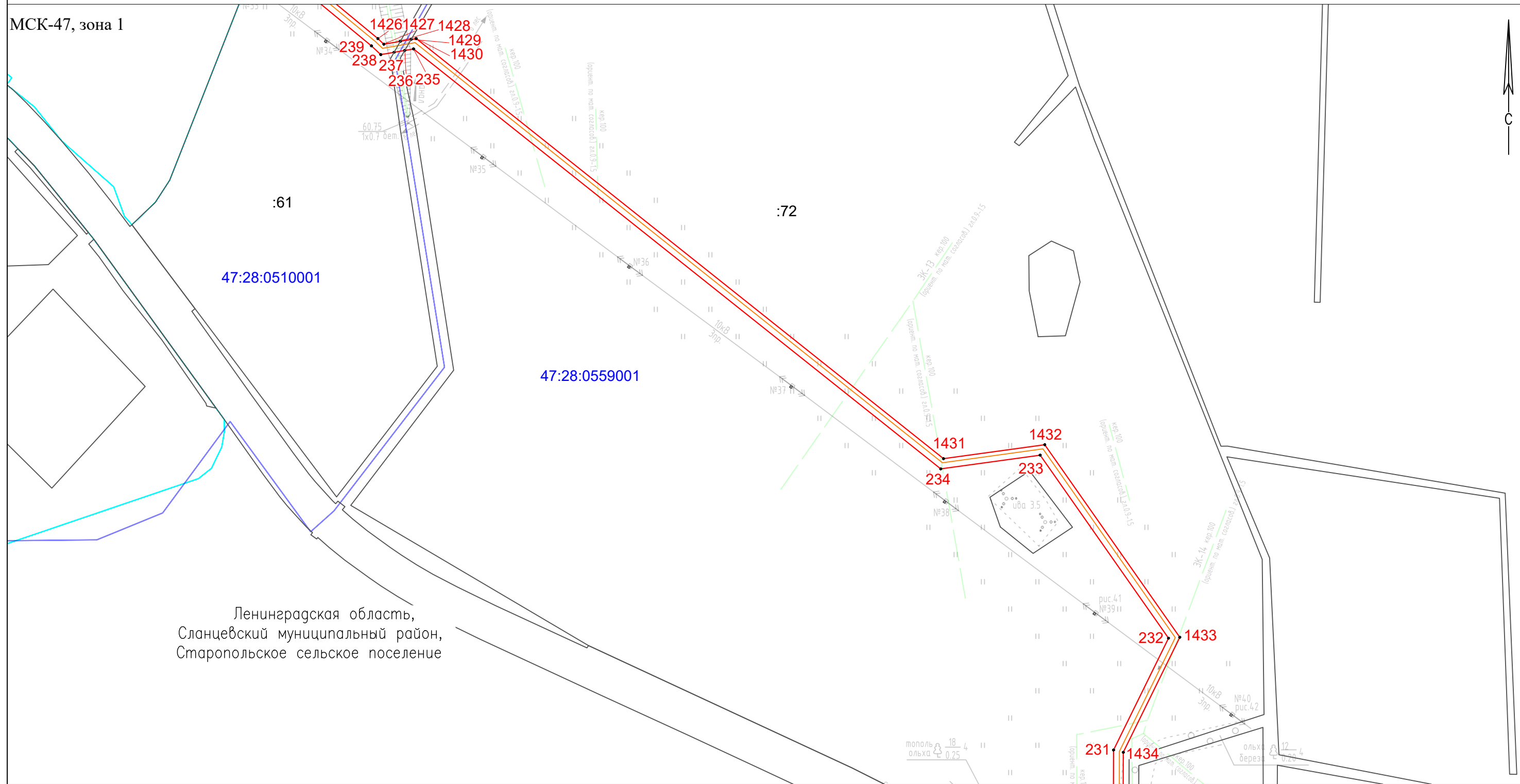
Условные обозначения

- | | | | | | | | | |
|---|---|---|---|---|--|---------------|---|--------------------------------------|
| ● | - | Характерная точка границы, сведения о которой позволяют однозначно определить ее положение на местности | — | - | Часть границы, сведения ЕГРН о которой позволяют однозначно определить ее положение на местности | 1 | - | Обозначение новой характерной точки |
| — | - | Проектные границы публичного сервитута | — | - | Граница населенного пункта | 47:06:0642001 | - | Номер кадастрового квартала |
| — | - | Проектное местоположение газопровода | — | - | Наименование муниципального образования | :318 | - | Кадастровый номер земельного участка |

Ленинградская область,
Сланцевский муниципальный район,
Выскакское сельское поселение

Схема расположения границ публичного сервитута

Выносной лист 44



Ленинградская область,
Сланцевский муниципальный район,
Старопольское сельское поселение

Масштаб 1:2000

Условные обозначения

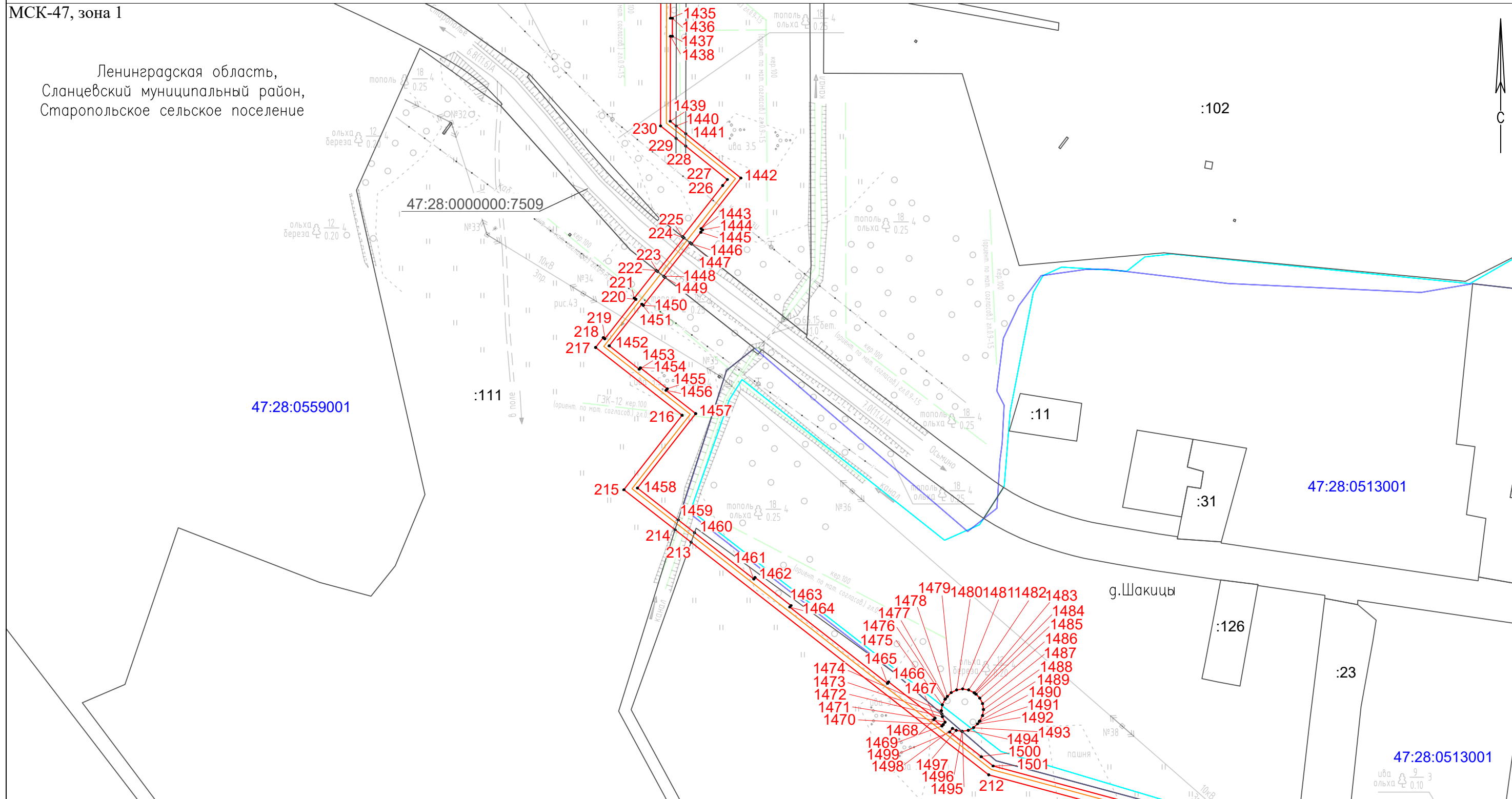
- | | | | | | | | | |
|------------|---|---|-----------|---|--|---------------|---|--------------------------------------|
| ● | - | Характерная точка границы, сведения о которой позволяют однозначно определить ее положение на местности | — | - | Часть границы, сведения ЕГРН о которой позволяют однозначно определить ее положение на местности | 1 | - | Обозначение новой характерной точки |
| — (red) | - | Проектные границы публичного сервитута | — (cyan) | - | Граница населенного пункта | — (blue) | - | Граница кадастрового квартала |
| — (orange) | - | Проектное местоположение газопровода | — (black) | - | Наименование муниципального образования | 47:06:0642001 | - | Номер кадастрового квартала |
| | | | | | | :318 | - | Кадастровый номер земельного участка |

Схема расположения границ публичного сервитута

Выносной лист 45

МСК-47, зона 1

Ленинградская область,
Сланцевский муниципальный район,
Старопольское сельское поселение



Масштаб 1:2000

Условные обозначения

- | | | | | | | | | |
|---|---|---|---|---|--|---------------|---|--------------------------------------|
| ● | - | Характерная точка границы, сведения о которой позволяют однозначно определить ее положение на местности | — | - | Часть границы, сведения ЕГРН о которой позволяют однозначно определить ее положение на местности | 1 | - | Обозначение новой характерной точки |
| — | - | Проектные границы публичного сервитута | — | - | Граница населенного пункта | 47:06:0642001 | - | Номер кадастрового квартала |
| — | - | Проектное местоположение газопровода | — | - | Наименование муниципального образования | :318 | - | Кадастровый номер земельного участка |

Ленинградская область,
Сланцевский муниципальный район,
Выскакское сельское поселение

Схема расположения границ публичного сервитута

Выносной лист 46

МСК-47, зона 1



Ленинградская область,
Сланцевский муниципальный район,
Старопольское сельское поселение

:111

47:28:0559001

47:28:0000000:7099

г. Шакицы
№39
№40
№41
рис.46
ва 3.5
10кВ
Эп
рис.46

:108

1509
1507
1508
1510
1511
201
200
199
198

Масштаб 1:2000

Условные обозначения

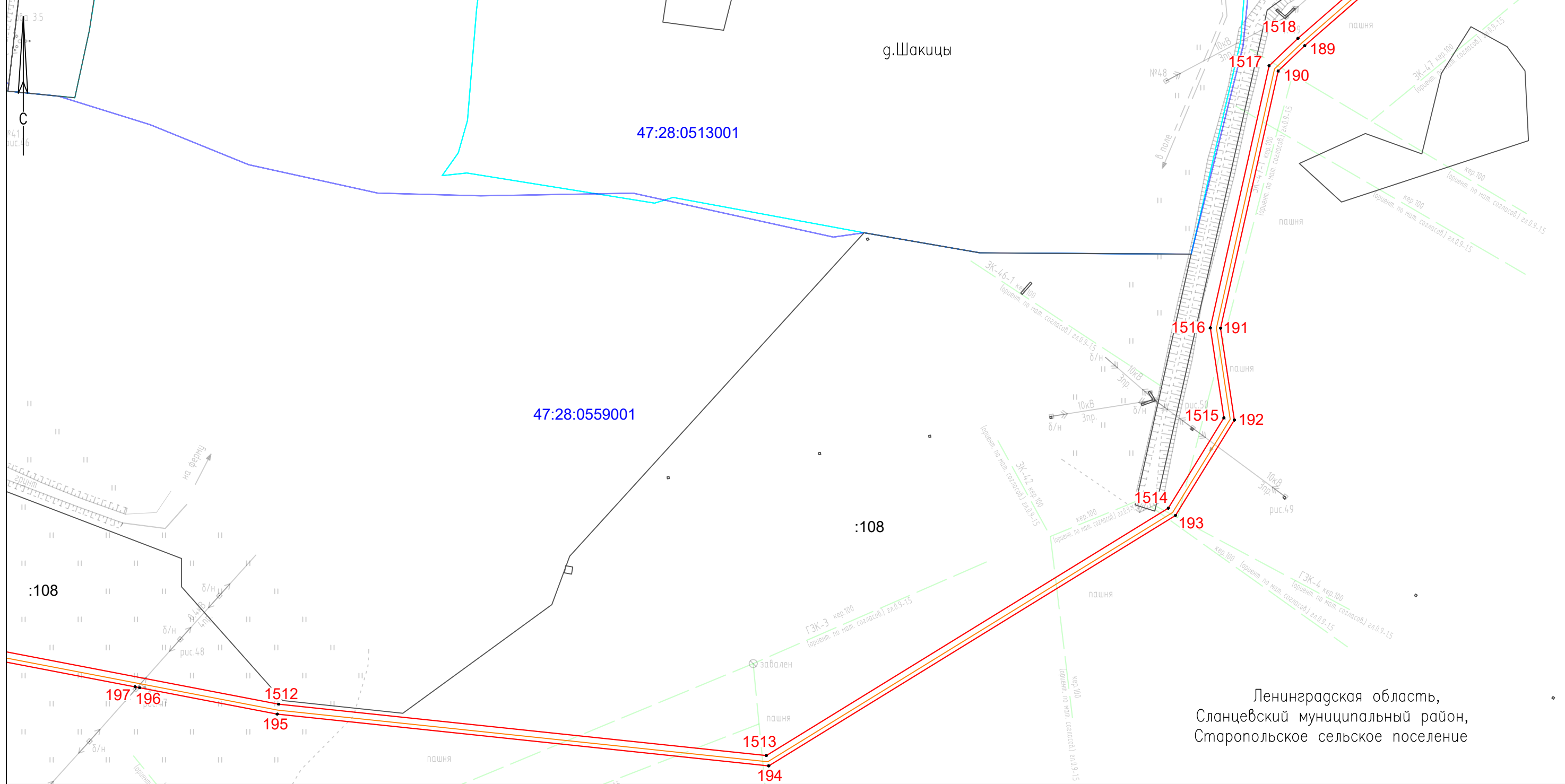
- | | | | | | | | | |
|------------|---|---|-----------|---|--|---------------|---|--------------------------------------|
| ● | - | Характерная точка границы, сведения о которой позволяют однозначно определить ее положение на местности | — | - | Часть границы, сведения ЕГРН о которой позволяют однозначно определить ее положение на местности | 1 | - | Обозначение новой характерной точки |
| — (red) | - | Проектные границы публичного сервитута | — (cyan) | - | Граница населенного пункта | 47:06:0642001 | - | Номер кадастрового квартала |
| — (orange) | - | Проектное местоположение газопровода | — (black) | - | Наименование муниципального образования | :318 | - | Кадастровый номер земельного участка |

Ленинградская область,
Сланцевский муниципальный район,
Высатское сельское поселение

Схема расположения границ публичного сервитута

Выносной лист 47

МСК-47, зона 1



Ленинградская область,
Сланцевский муниципальный район,
Старопольское сельское поселение

Масштаб 1:2000

Условные обозначения

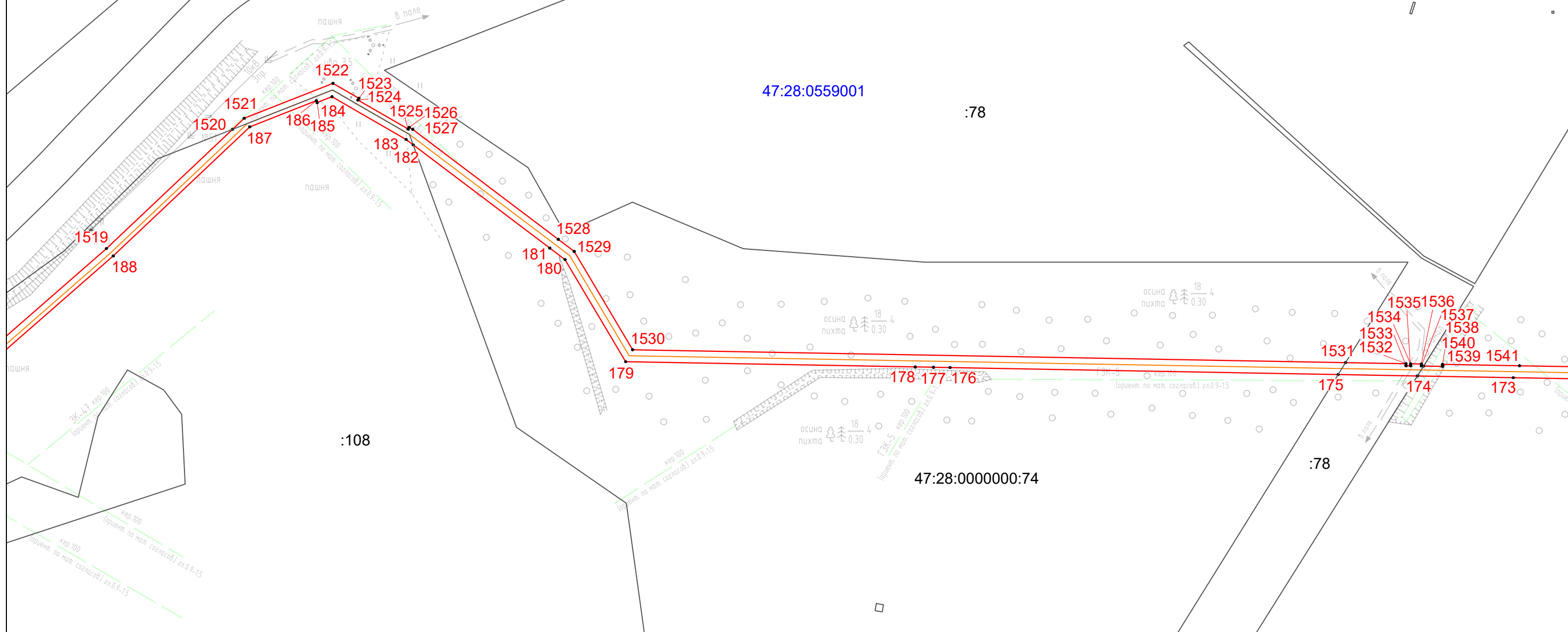
- | | | |
|---|--|---|
| ● - Характерная точка границы, сведения о которой позволяют однозначно определить ее положение на местности | — - Часть границы, сведения ЕГРН о которой позволяют однозначно определить ее положение на местности | 1 - Обозначение новой характерной точки |
| — - Проектные границы публичного сервитута | — - Граница населенного пункта | — - Граница кадастрового квартала |
| — - Проектное местоположение газопровода | — - Наименование муниципального образования | 47:06:0642001 - Номер кадастрового квартала |
| | | :318 - Кадастровый номер земельного участка |

Схема расположения границ публичного сервитута

Выносной лист 48

МСК-47, зона 1

Ленинградская область,
Сланцевский муниципальный район,
Старопольское сельское поселение



Условные обозначения

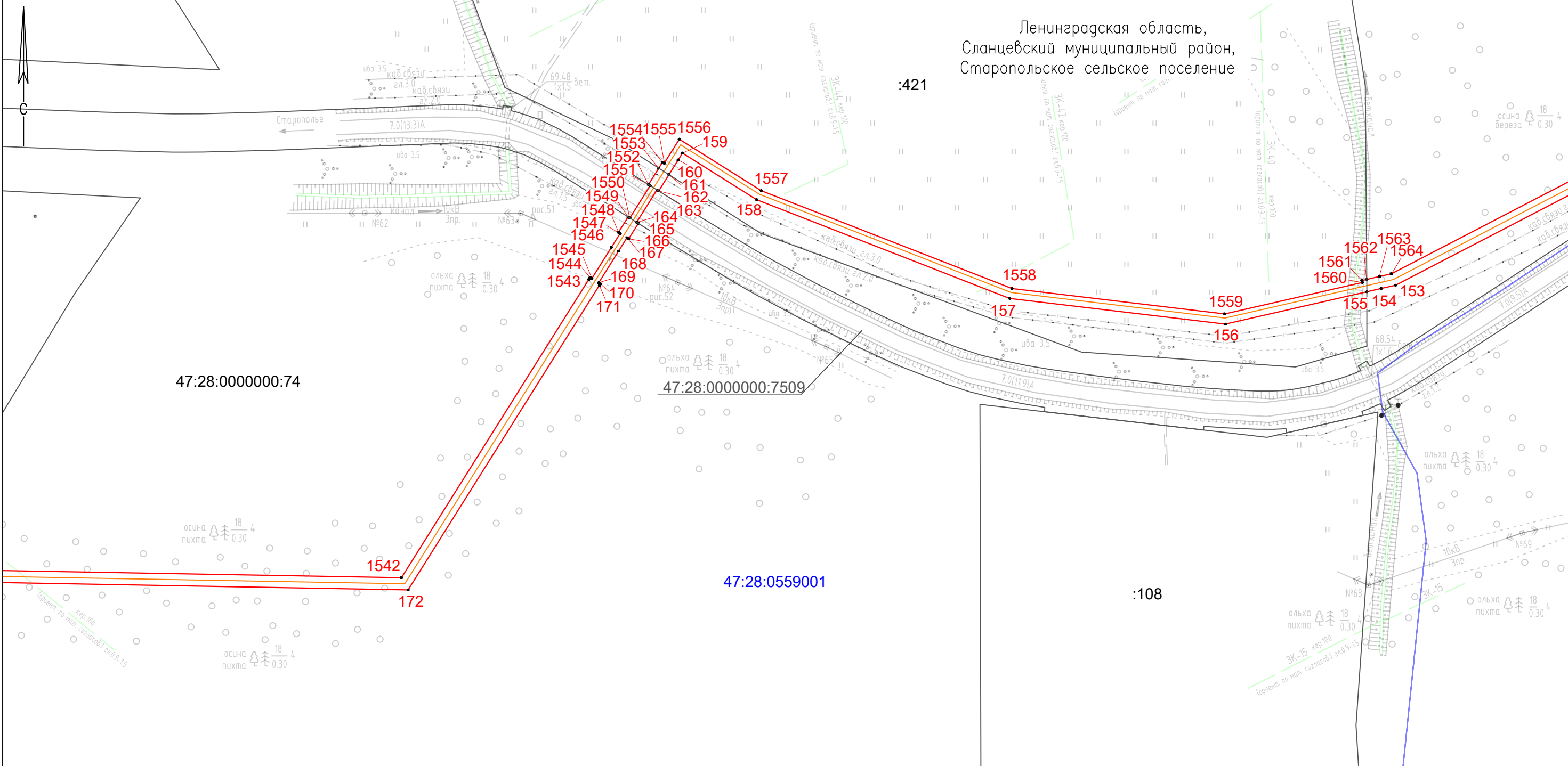
Масштаб 1:2000

- | | | |
|---|--|---|
| ● - Характерная точка границы, сведения о которой позволяют однозначно определить ее положение на местности | — - Часть границы, сведения ЕГРН о которой позволяют однозначно определить ее положение на местности | 1 - Обозначение новой характерной точки |
| — - Проектные границы публичного сервитута | — - Граница населенного пункта | — - Граница кадастрового квартала |
| — - Проектное местоположение газопровода | — - Наименование муниципального образования | 47:06:0642001 - Номер кадастрового квартала |
| | | :318 - Кадастровый номер земельного участка |

Схема расположения границ публичного сервитута

Выносной лист 49

МСК-47, зона I



Масштаб 1:2000

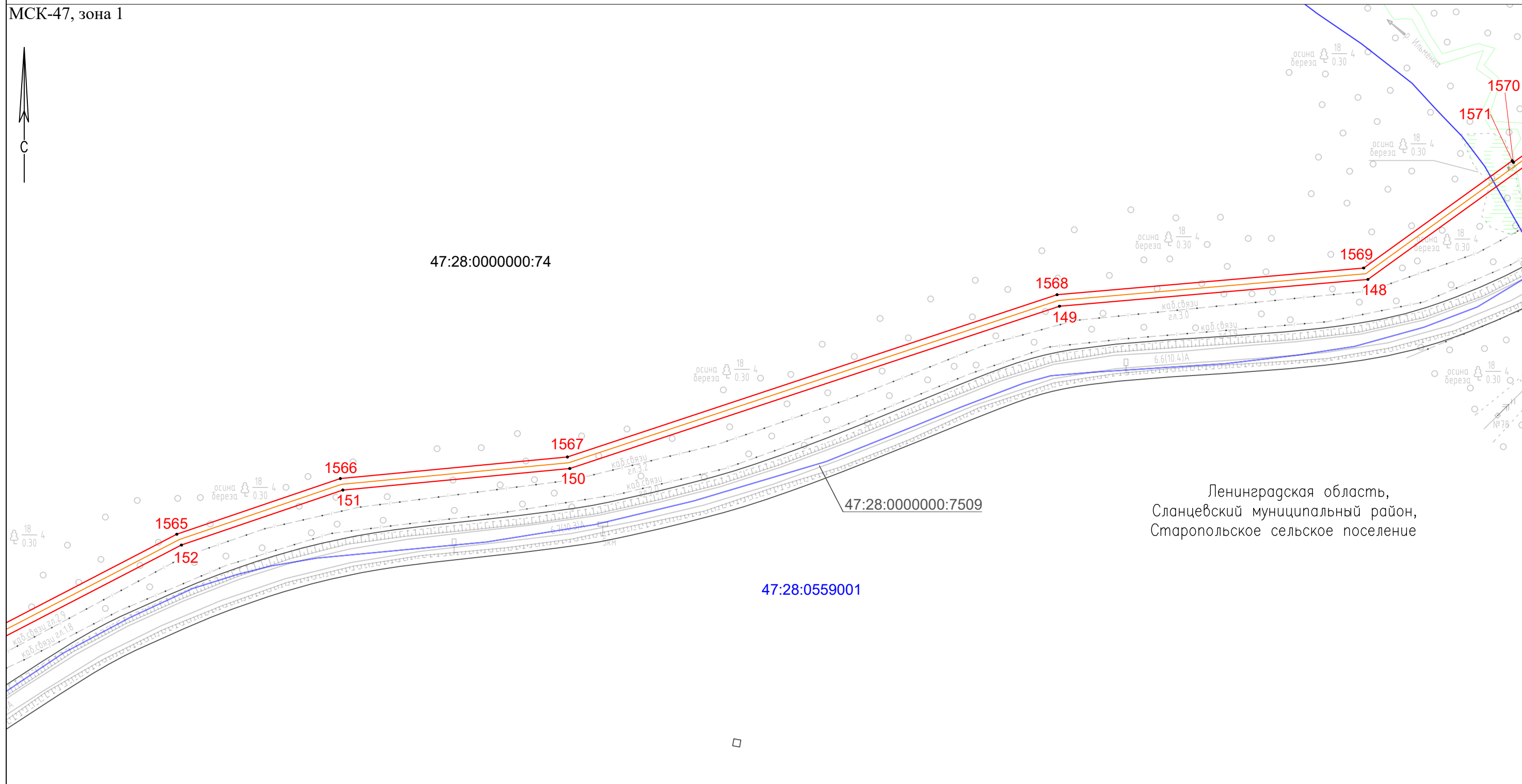
Условные обозначения

- | | | |
|---|--|---|
| ● - Характерная точка границы, сведения о которой позволяют однозначно определить ее положение на местности | — - Часть границы, сведения ЕГРН о которой позволяют однозначно определить ее положение на местности | 1 - Обозначение новой характерной точки |
| — - Проектные границы публичного сервитута | — - Граница населенного пункта | — - Граница кадастрового квартала |
| — - Проектное местоположение газопровода | — - Наименование муниципального образования | 47:06:0642001 - Номер кадастрового квартала |
| | | :318 - Кадастровый номер земельного участка |

Схема расположения границ публичного сервитута

Выносной лист 50

МСК-47, зона 1



Ленинградская область,
Сланцевский муниципальный район,
Старопольское сельское поселение

Условные обозначения

Масштаб 1:2000

- | | | |
|---|--|---|
| ● - Характерная точка границы, сведения о которой позволяют однозначно определить ее положение на местности | — - Часть границы, сведения ЕГРН о которой позволяют однозначно определить ее положение на местности | 1 - Обозначение новой характерной точки |
| — - Проектные границы публичного сервитута | — - Граница населенного пункта | — - Граница кадастрового квартала |
| — - Проектное местоположение газопровода | — - Наименование муниципального образования | 47:06:0642001 - Номер кадастрового квартала |
| | | :318 - Кадастровый номер земельного участка |

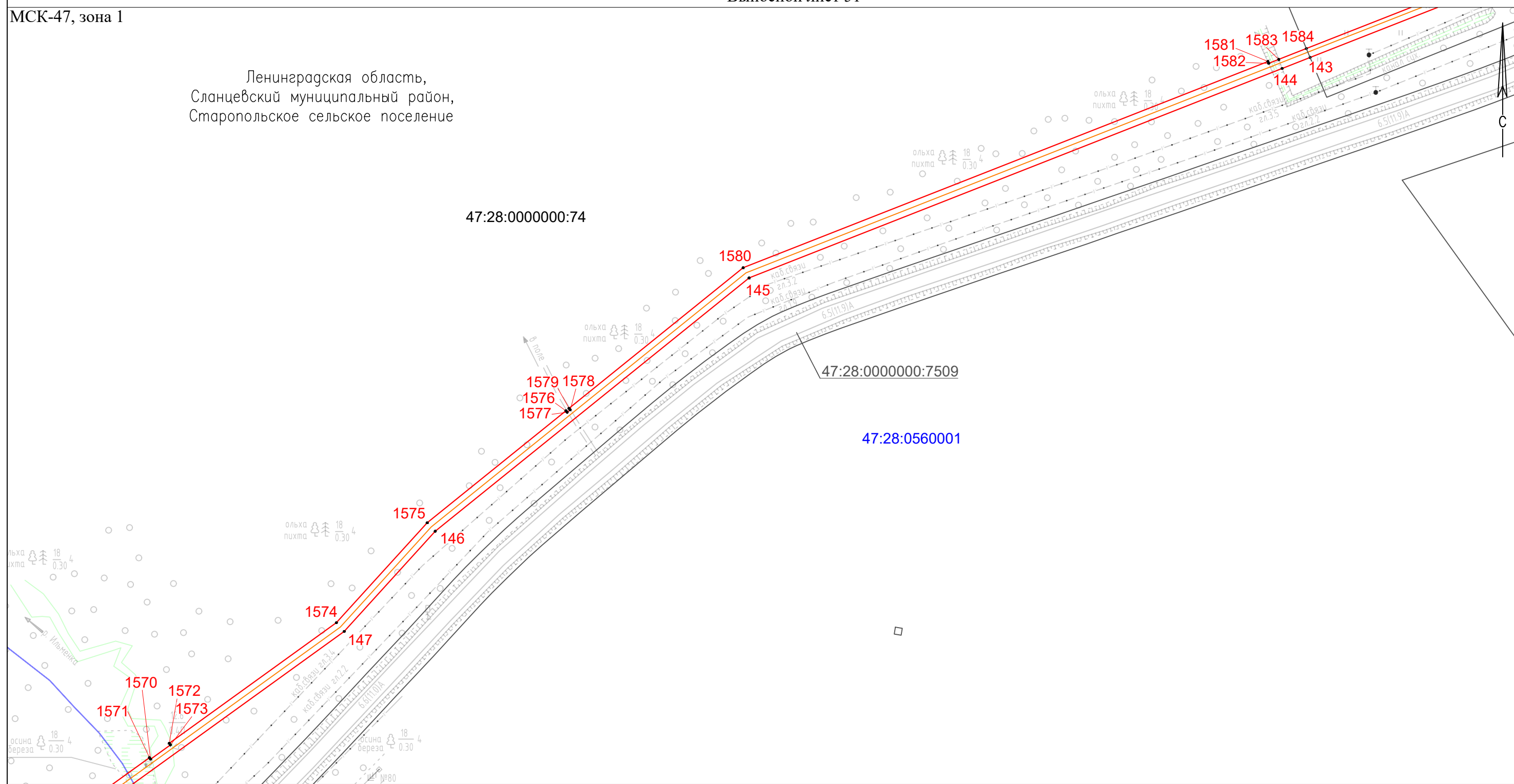
Ленинградская область,
Сланцевский муниципальный район,
Высатское сельское поселение

Схема расположения границ публичного сервитута

Выносной лист 51

МСК-47, зона 1

Ленинградская область,
Сланцевский муниципальный район,
Старопольское сельское поселение



Масштаб 1:2000

Условные обозначения

- | | | |
|---|--|---|
| ● - Характерная точка границы, сведения о которой позволяют однозначно определить ее положение на местности | — - Часть границы, сведения ЕГРН о которой позволяют однозначно определить ее положение на местности | 1 - Обозначение новой характерной точки |
| — - Проектные границы публичного сервитута | — - Граница населенного пункта | 47:06:0642001 - Номер кадастрового квартала |
| — - Проектное местоположение газопровода | — - Наименование муниципального образования | :318 - Кадастровый номер земельного участка |

Ленинградская область,
Сланцевский муниципальный район,
Выскатское сельское поселение

Схема расположения границ публичного сервитута

Выносной лист 52

МСК-47, зона 1

Ленинградская область,
Сланцевский муниципальный район,
Старопольское сельское поселение



47:28:0560001

:63

47:28:0000000:7509

1585

142

ива 9/3
ольха 0.10

ива 9/3
ольха 0.10

ольха 18/4
пихта 0.30

Масштаб 1:2000

Условные обозначения

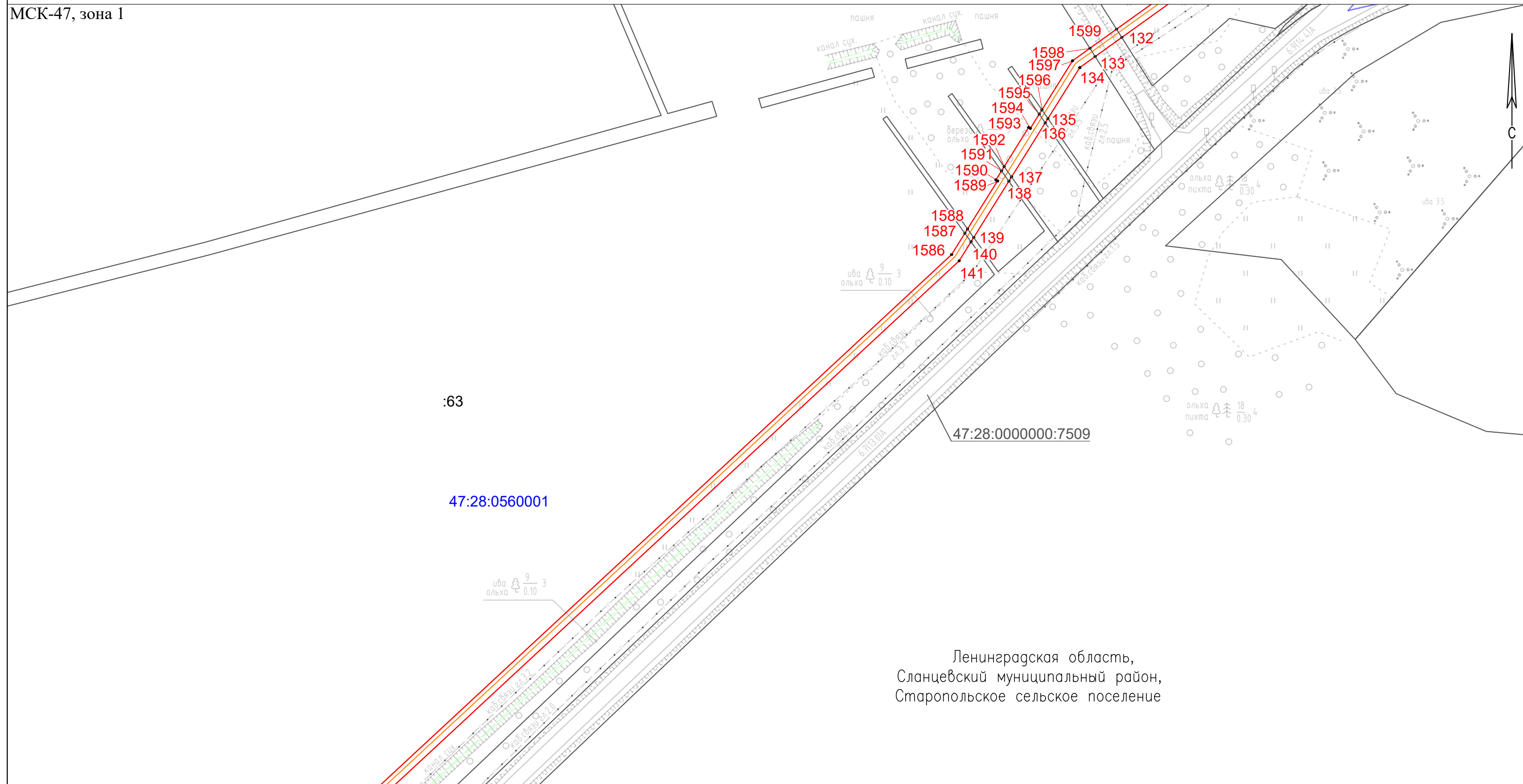
- | | | |
|---|--|---|
| ● - Характерная точка границы, сведения о которой позволяют однозначно определить ее положение на местности | — - Часть границы, сведения ЕГРН о которой позволяют однозначно определить ее положение на местности | 1 - Обозначение новой характерной точки |
| — - Проектные границы публичного сервитута | — - Граница населенного пункта | — - Граница кадастрового квартала |
| — - Проектное местоположение газопровода | — - Наименование муниципального образования | 47:06:0642001 - Номер кадастрового квартала |
| | | :318 - Кадастровый номер земельного участка |

Ленинградская область,
Сланцевский муниципальный район,
Выскакское сельское поселение

Схема расположения границ публичного сервитута

Выносной лист 53

МСК-47, зона 1



Ленинградская область,
Сланцевский муниципальный район,
Старопольское сельское поселение

Масштаб 1:2000

Условные обозначения

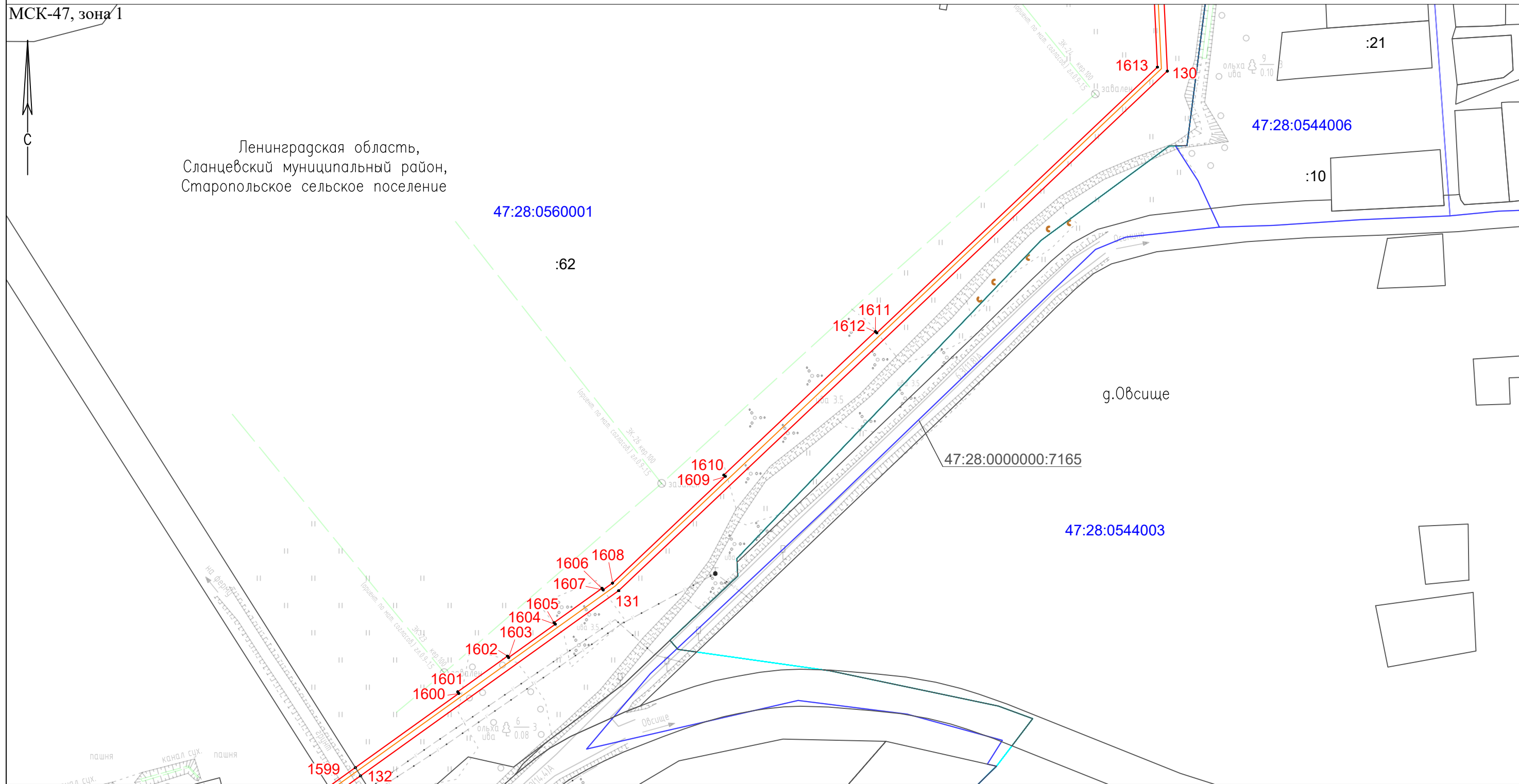
- | | | |
|---|--|---|
| ● - Характерная точка границы, сведения о которой позволяют однозначно определить ее положение на местности | — - Часть границы, сведения ЕГРН о которой позволяют однозначно определить ее положение на местности | 1 - Обозначение новой характерной точки |
| — - Проектные границы публичного сервитута | — - Граница населенного пункта | — - Граница кадастрового квартала |
| — - Проектное местоположение газопровода | — - Наименование муниципального образования | 47:06:0642001 - Номер кадастрового квартала |
| | | :318 - Кадастровый номер земельного участка |

Схема расположения границ публичного сервитута

Выносной лист 54

МСК-47, зона 1

Ленинградская область,
Сланцевский муниципальный район,
Старопольское сельское поселение



Масштаб 1:2000

Условные обозначения

- | | | |
|---|--|---|
| ● - Характерная точка границы, сведения о которой позволяют однозначно определить ее положение на местности | — - Часть границы, сведения ЕГРН о которой позволяют однозначно определить ее положение на местности | 1 - Обозначение новой характерной точки |
| — - Проектные границы публичного сервитута | — - Граница населенного пункта | — - Граница кадастрового квартала |
| — - Проектное местоположение газопровода | — - Наименование муниципального образования | 47:06:0642001 - Номер кадастрового квартала |
| | | :318 - Кадастровый номер земельного участка |

Ленинградская область,
Сланцевский муниципальный район,
Высатское сельское поселение

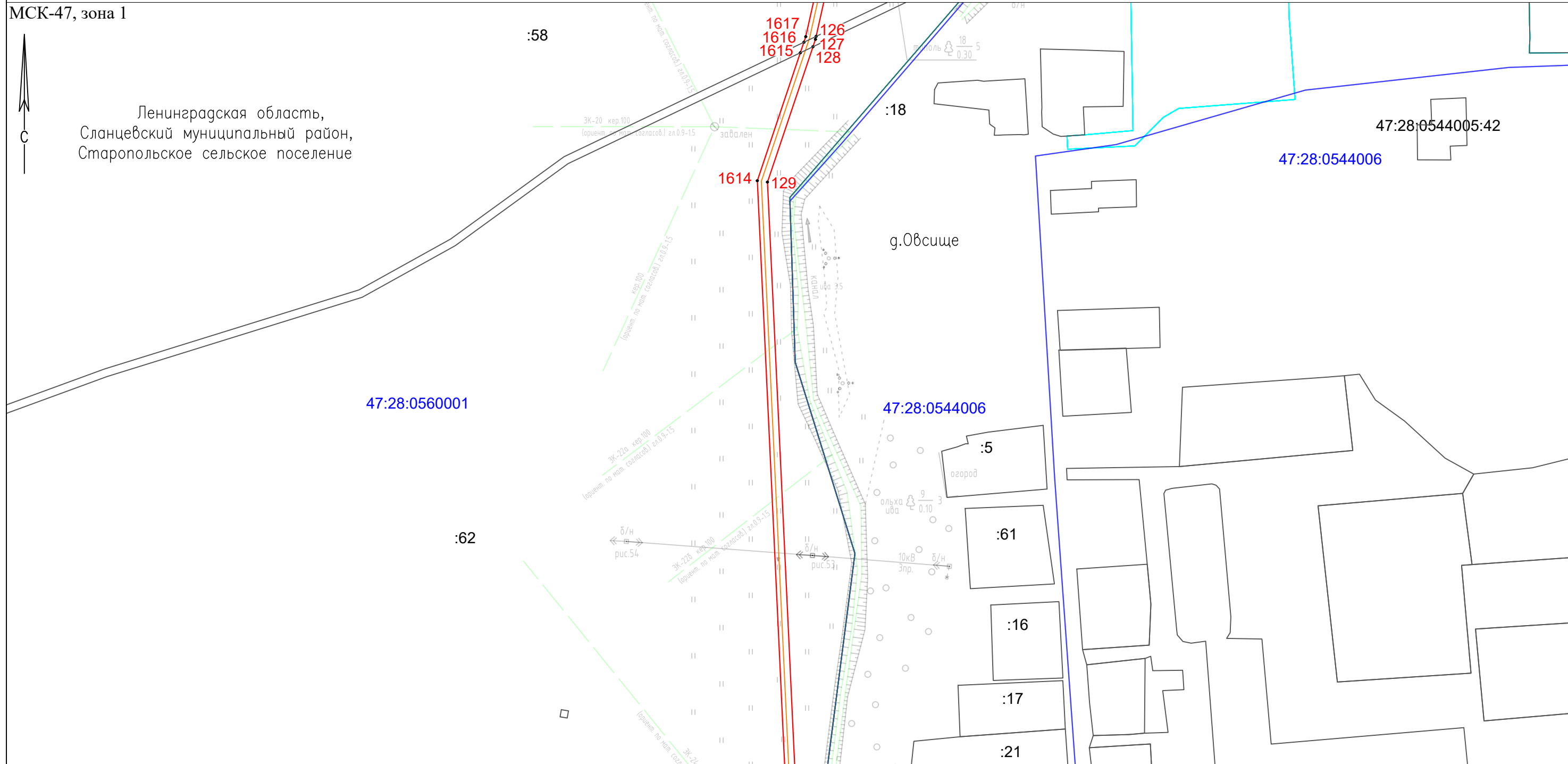
Схема расположения границ публичного сервитута

Выносной лист 55

МСК-47, зона 1



Ленинградская область,
Сланцевский муниципальный район,
Старопольское сельское поселение



Масштаб 1:2000

Условные обозначения

- | | | |
|---|--|---|
| ● - Характерная точка границы, сведения о которой позволяют однозначно определить ее положение на местности | — - Часть границы, сведения ЕГРН о которой позволяют однозначно определить ее положение на местности | 1 - Обозначение новой характерной точки |
| — - Проектные границы публичного сервитута | — - Граница населенного пункта | 47:06:0642001 - Номер кадастрового квартала |
| — - Проектное местоположение газопровода | — - Наименование муниципального образования | :318 - Кадастровый номер земельного участка |

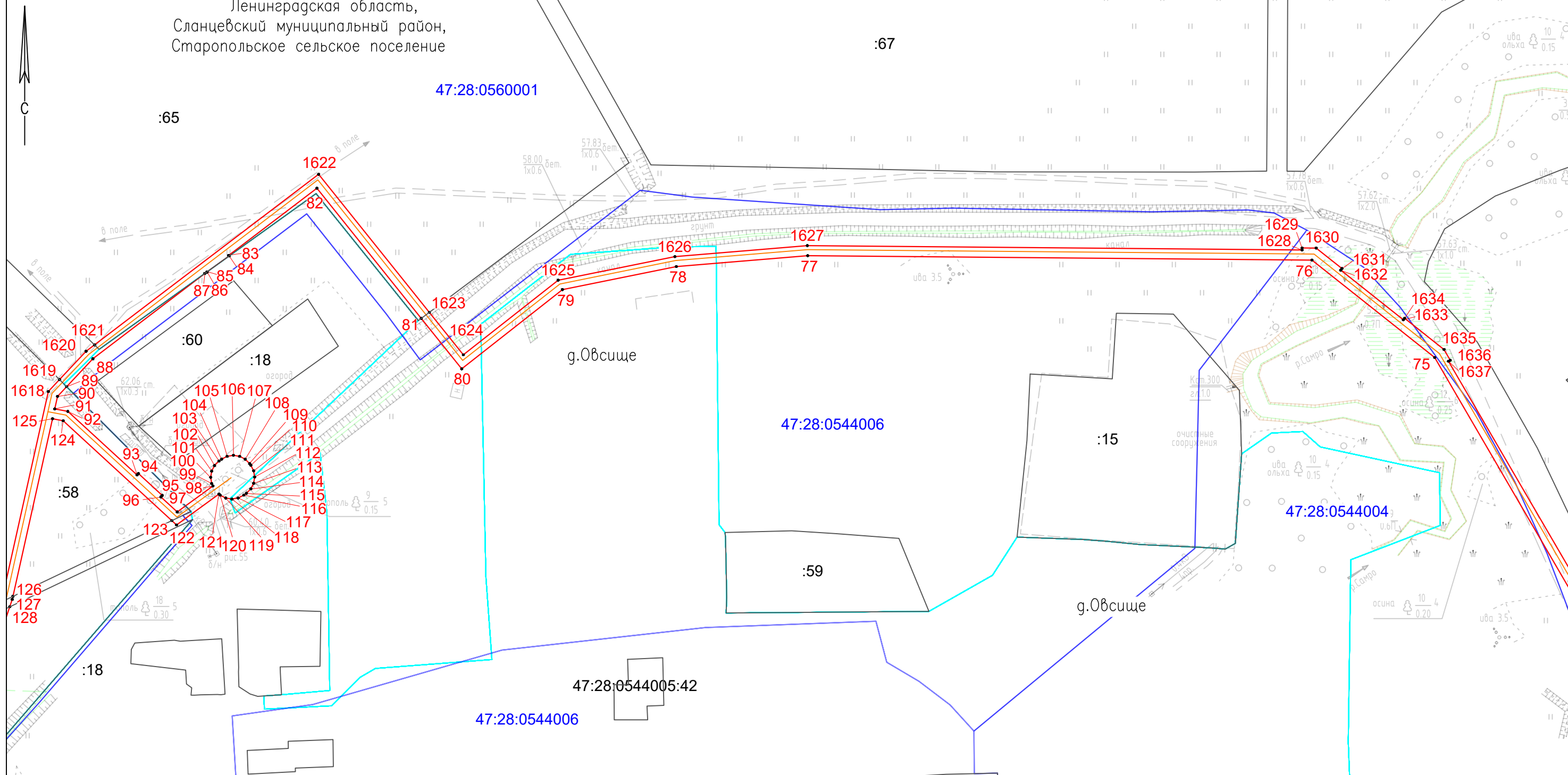
Ленинградская область,
Сланцевский муниципальный район,
Высатское сельское поселение

Схема расположения границ публичного сервитута

Выносной лист 56

МСК-47, зона 1

Ленинградская область,
Сланцевский муниципальный район,
Старопольское сельское поселение



Условные обозначения

- | | | | | | | | | |
|------------|---|---|-----------|---|--|---------------|---|--------------------------------------|
| ● | - | Характерная точка границы, сведения о которой позволяют однозначно определить ее положение на местности | — | - | Часть границы, сведения ЕГРН о которой позволяют однозначно определить ее положение на местности | 1 | - | Обозначение новой характерной точки |
| — (red) | - | Проектные границы публичного сервитута | — (cyan) | - | Граница населенного пункта | — (blue) | - | Граница кадастрового квартала |
| — (orange) | - | Проектное местоположение газопровода | — (black) | - | Наименование муниципального образования | 47:06:0642001 | - | Номер кадастрового квартала |
| | | | | | | :318 | - | Кадастровый номер земельного участка |

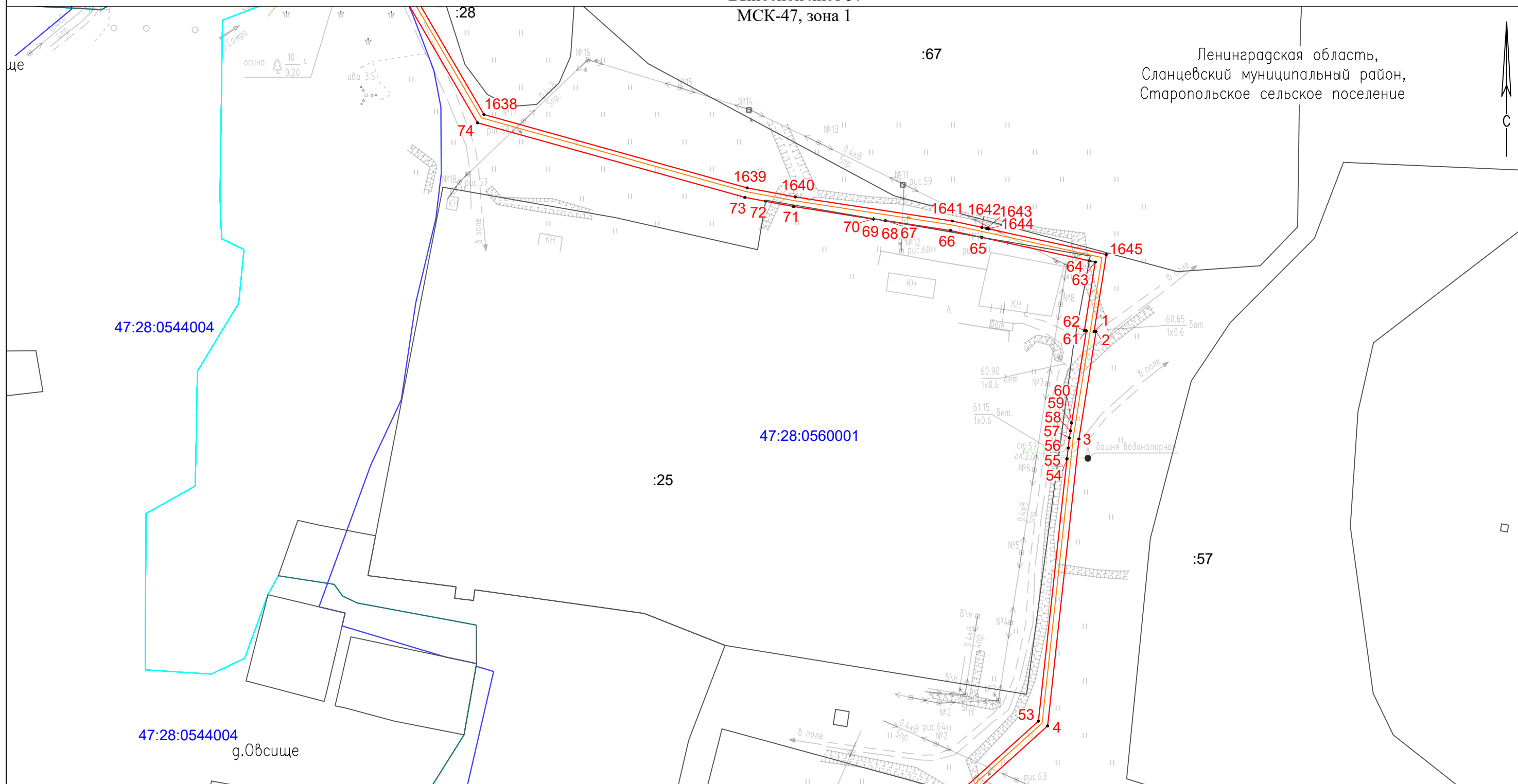
Масштаб 1:2000

Ленинградская область,
Сланцевский муниципальный район,
Высатское сельское поселение

Схема расположения границ публичного сервитута

Выносной лист 57
МСК-47, зона 1

Ленинградская область,
Сланцевский муниципальный район,
Старопольское сельское поселение



Масштаб 1:2000

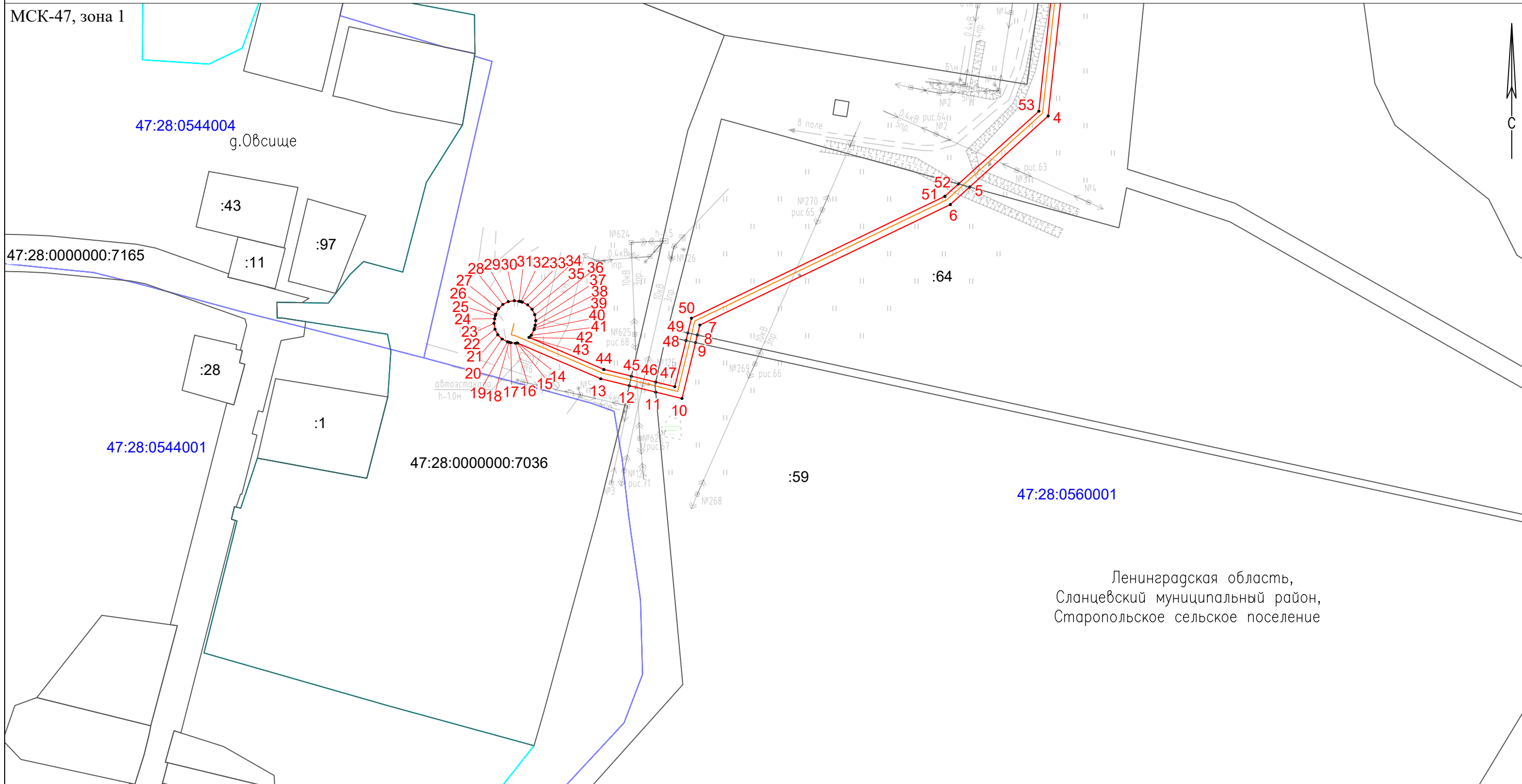
Условные обозначения

- | | | |
|---|--|---|
| ● - Характерная точка границы, сведения о которой позволяют однозначно определить ее положение на местности | — - Часть границы, сведения ЕГРН о которой позволяют однозначно определить ее положение на местности | 1 - Обозначение новой характерной точки |
| — - Проектные границы публичного сервитута | — - Граница населенного пункта | — - Граница кадастрового квартала |
| — - Проектное местоположение газопровода | — - Наименование муниципального образования | 47:06:0642001 - Номер кадастрового квартала |
| | | :318 - Кадастровый номер земельного участка |

Схема расположения границ публичного сервитута

Выносной лист 58

МСК-47, зона 1



Ленинградская область,
Сланцевский муниципальный район,
Старопольское сельское поселение

Масштаб 1:2000

Условные обозначения

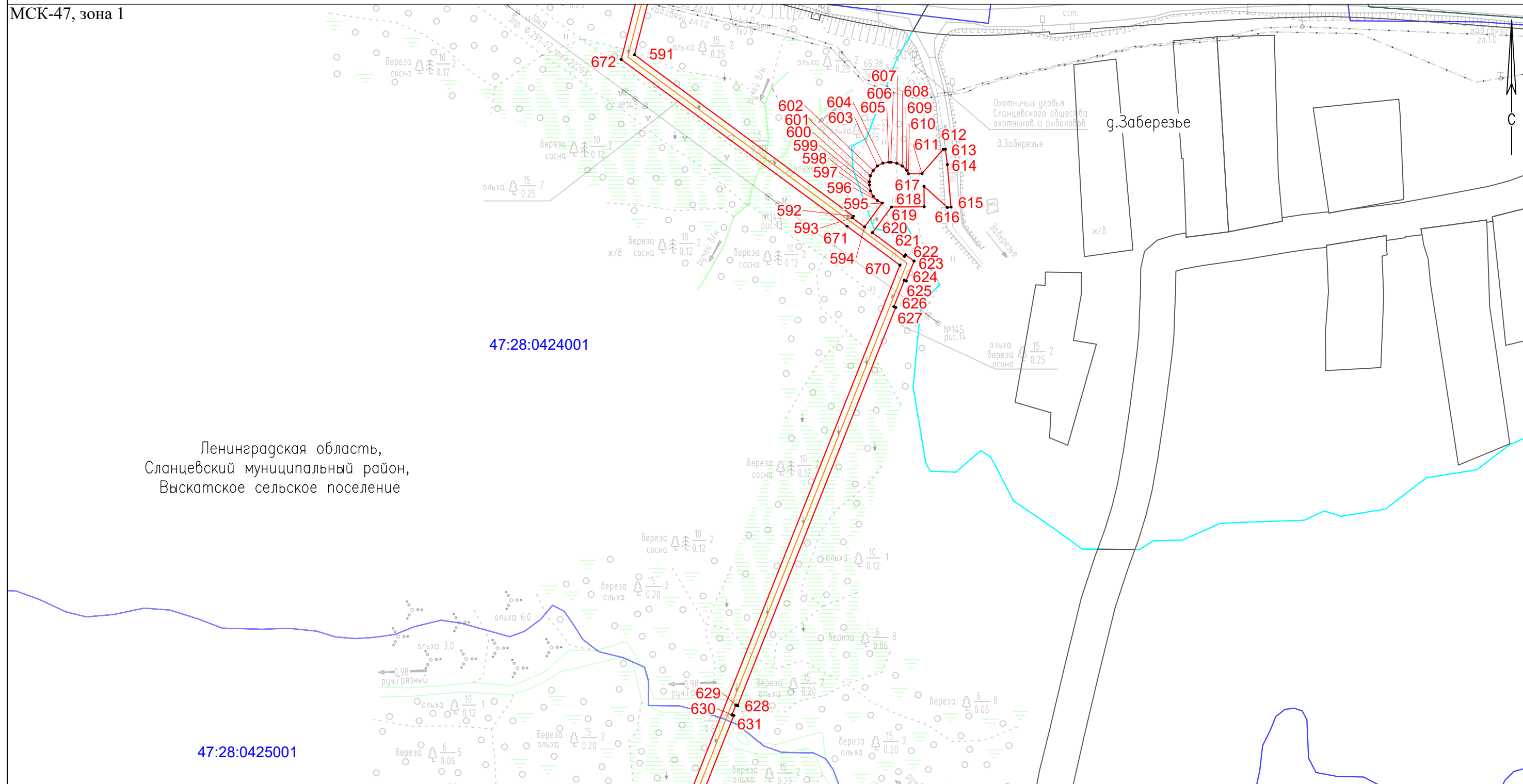
- | | | |
|---|--|---|
| ● - Характерная точка границы, сведения о которой позволяют однозначно определить ее положение на местности | — - Часть границы, сведения ЕГРН о которой позволяют однозначно определить ее положение на местности | 1 - Обозначение новой характерной точки |
| — - Проектные границы публичного сервитута | — - Граница населенного пункта | — - Граница кадастрового квартала |
| — - Проектное местоположение газопровода | — - Наименование муниципального образования | 47:06:0642001 - Номер кадастрового квартала |
| | | :318 - Кадастровый номер земельного участка |

Ленинградская область,
Сланцевский муниципальный район,
Высатское сельское поселение

Схема расположения границ публичного сервитута

Выносной лист 59

МСК-47, зона 1



Условные обозначения

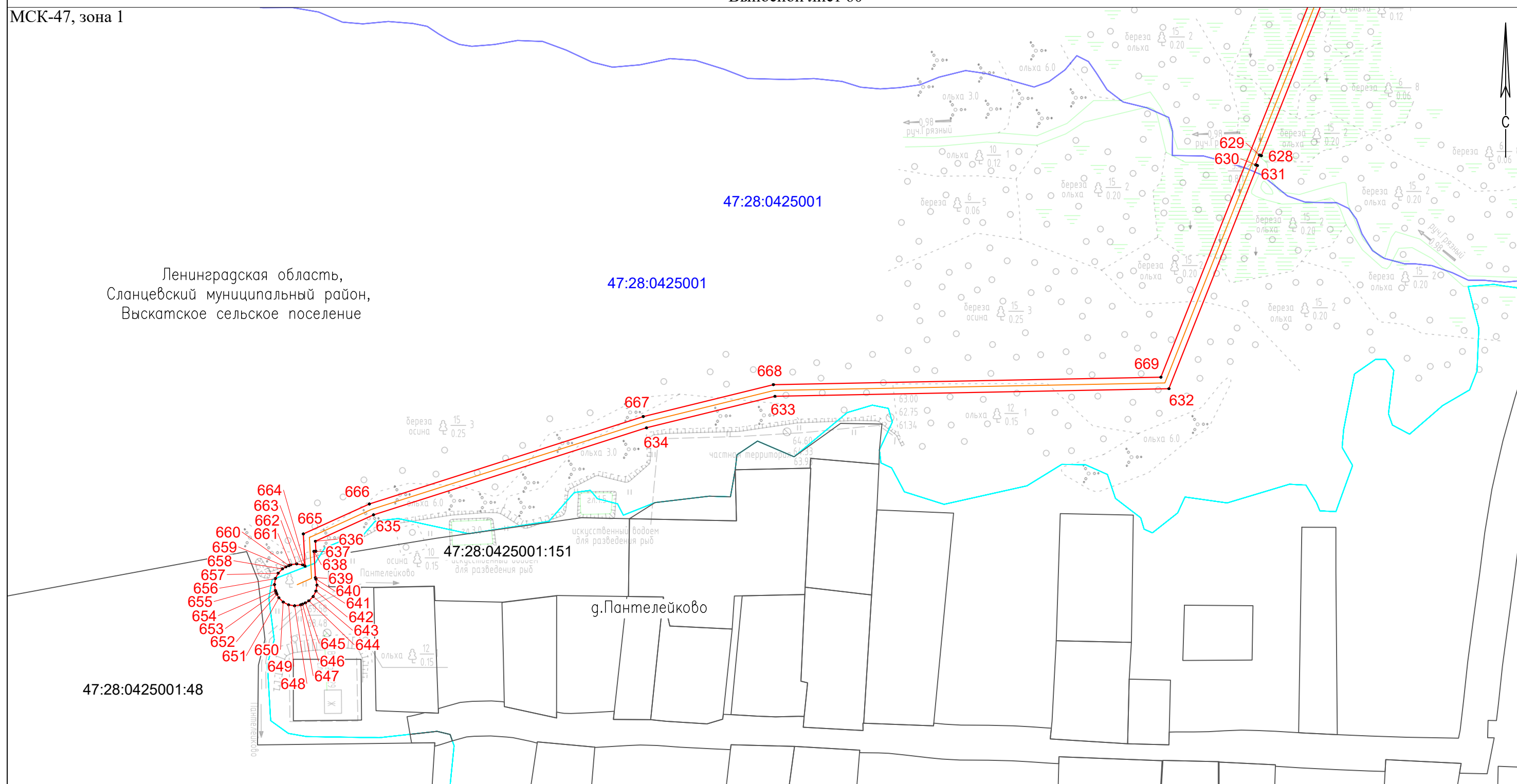
- | | | | | | | |
|-----|---|---|--|---------------|---|--------------------------------------|
| ● - | Характерная точка границы, сведения о которой позволяют однозначно определить ее положение на местности | — | Часть границы, сведения ЕГРН о которой позволяют однозначно определить ее положение на местности | 1 | - | Обозначение новой характерной точки |
| — | Проектные границы публичного сервитута | — | Граница населенного пункта | — | - | Граница кадастрового квартала |
| — | Проектное местоположение газопровода | — | Наименование муниципального образования | 47:06:0642001 | - | Номер кадастрового квартала |
| | | | | :318 | - | Кадастровый номер земельного участка |
- Ленинградская область,
Сланцевский муниципальный район,
Выскадское сельское поселение

Схема расположения границ публичного сервитута

Выносной лист 60

МСК-47, зона 1

Ленинградская область,
Сланцевский муниципальный район,
Выскатское сельское поселение



Масштаб 1:2000

Условные обозначения

- | | | |
|---|--|---|
| ● - Характерная точка границы, сведения о которой позволяют однозначно определить ее положение на местности | — - Часть границы, сведения ЕГРН о которой позволяют однозначно определить ее положение на местности | 1 - Обозначение новой характерной точки |
| — - Проектные границы публичного сервитута | — - Граница населенного пункта | — - Граница кадастрового квартала |
| — - Проектное местоположение газопровода | — - Наименование муниципального образования | 47:06:0642001 - Номер кадастрового квартала |
| | | :318 - Кадастровый номер земельного участка |

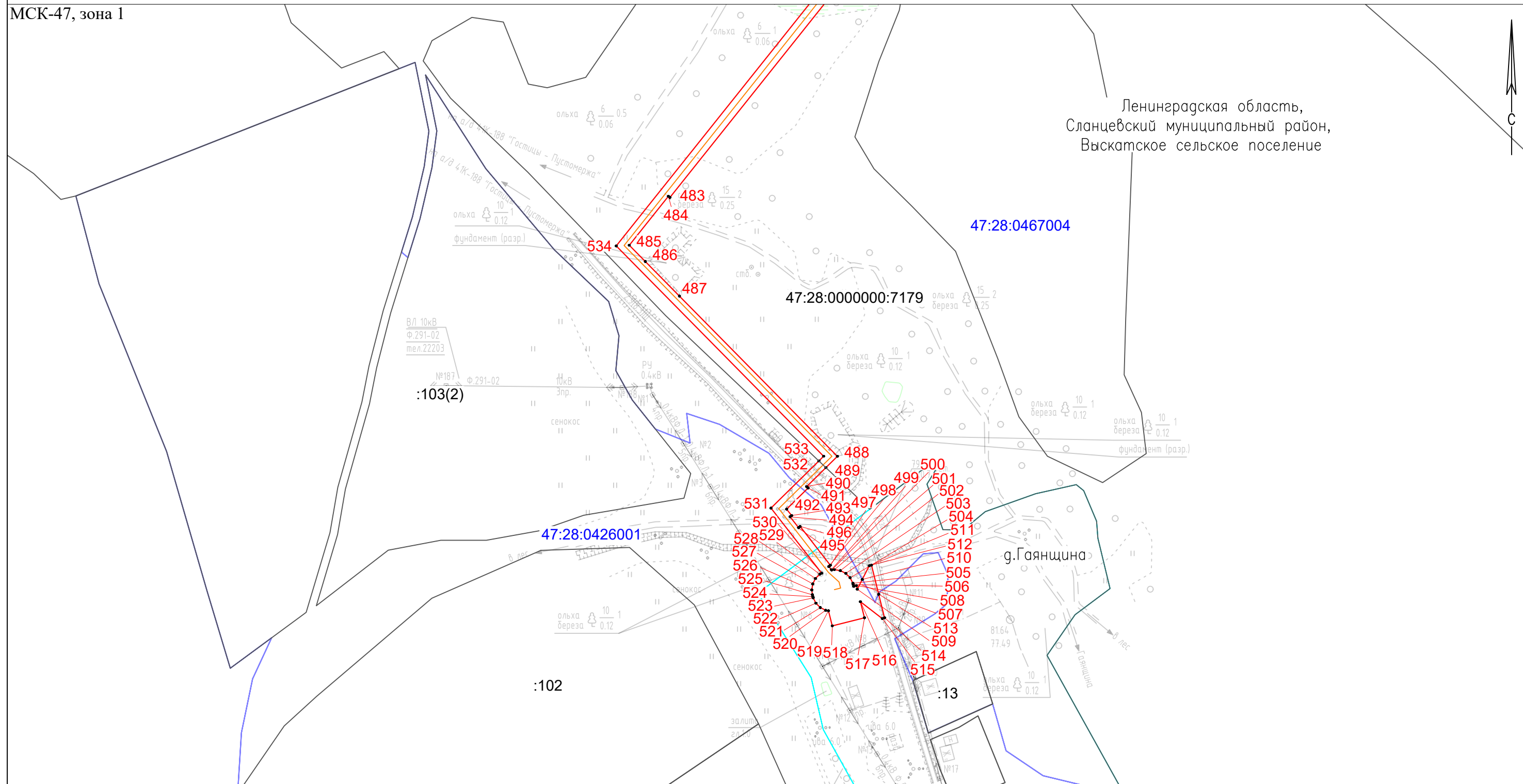
Ленинградская область,
Сланцевский муниципальный район,
Выскатское сельское поселение

Схема расположения границ публичного сервитута

Выносной лист 61

МСК-47, зона 1

Ленинградская область,
Сланцевский муниципальный район,
Выскатское сельское поселение



Масштаб 1:2000

Условные обозначения

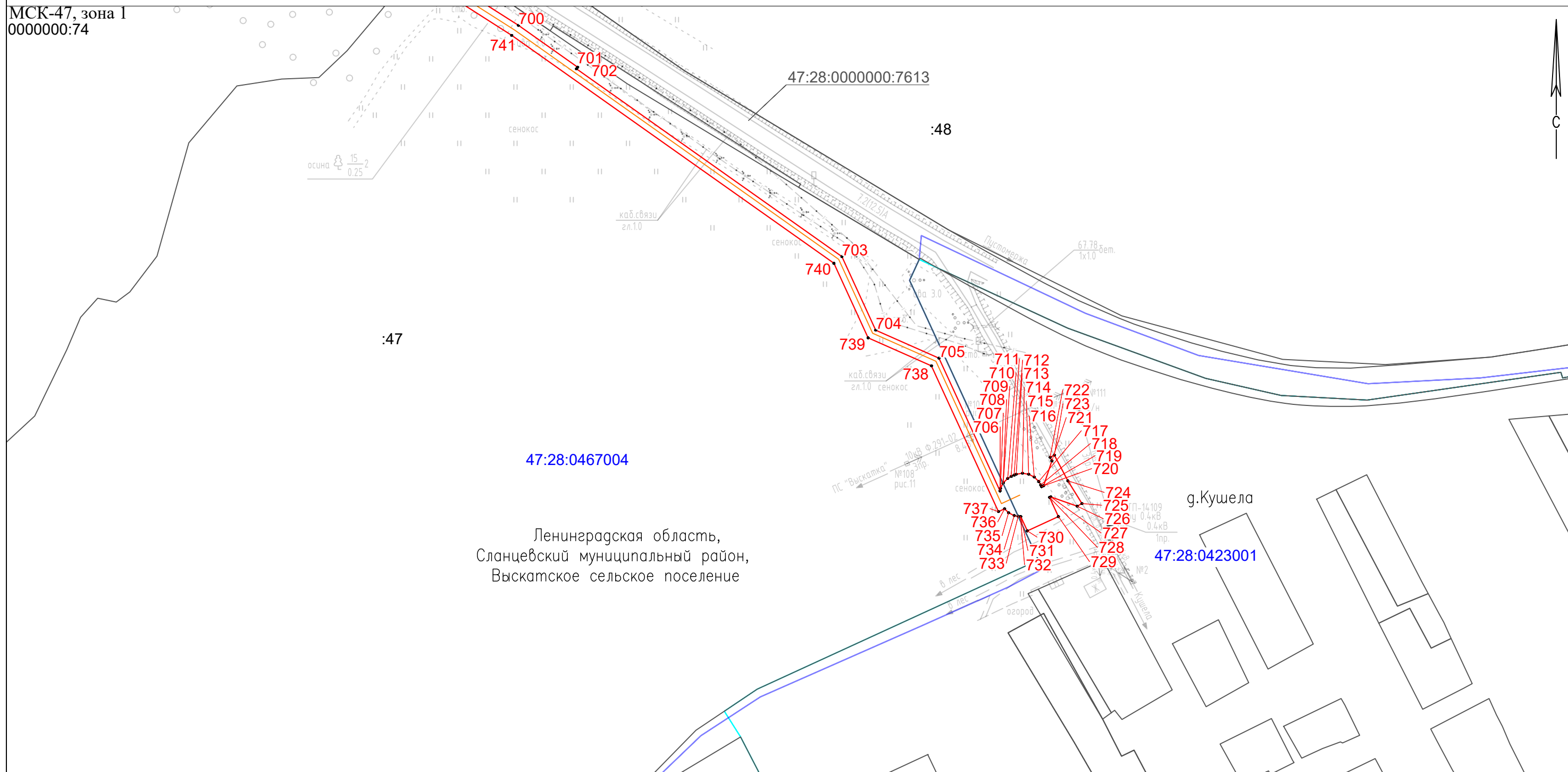
- | | | |
|---|--|---|
| ● - Характерная точка границы, сведения о которой позволяют однозначно определить ее положение на местности | — - Часть границы, сведения ЕГРН о которой позволяют однозначно определить ее положение на местности | 1 - Обозначение новой характерной точки |
| — - Проектные границы публичного сервитута | — - Граница населенного пункта | — - Граница кадастрового квартала |
| — - Проектное местоположение газопровода | — - Наименование муниципального образования | 47:06:0642001 - Номер кадастрового квартала |
| | | :318 - Кадастровый номер земельного участка |

Ленинградская область,
Сланцевский муниципальный район,
Выскатское сельское поселение

Схема расположения границ публичного сервитута

Выносной лист 62

МСК-47, зона I
0000000:74



Условные обозначения

Масштаб 1:2000

- | | | |
|---|--|---|
| ● - Характерная точка границы, сведения о которой позволяют однозначно определить ее положение на местности | — - Часть границы, сведения ЕГРН о которой позволяют однозначно определить ее положение на местности | 1 - Обозначение новой характерной точки |
| — - Проектные границы публичного сервитута | — - Граница населенного пункта | — - Граница кадастрового квартала |
| — - Проектное местоположение газопровода | — - Наименование муниципального образования | 47:06:0642001 - Номер кадастрового квартала |
| | Ленинградская область,
Сланцевский муниципальный район,
Высكاتское сельское поселение | :318 - Кадастровый номер земельного участка |

Схема расположения границ публичного сервитута

Выносной лист 63

МСК-47, зона I

Ленинградская область,
Сланцевский
муниципальный район,
Старопольское сельское
поселение

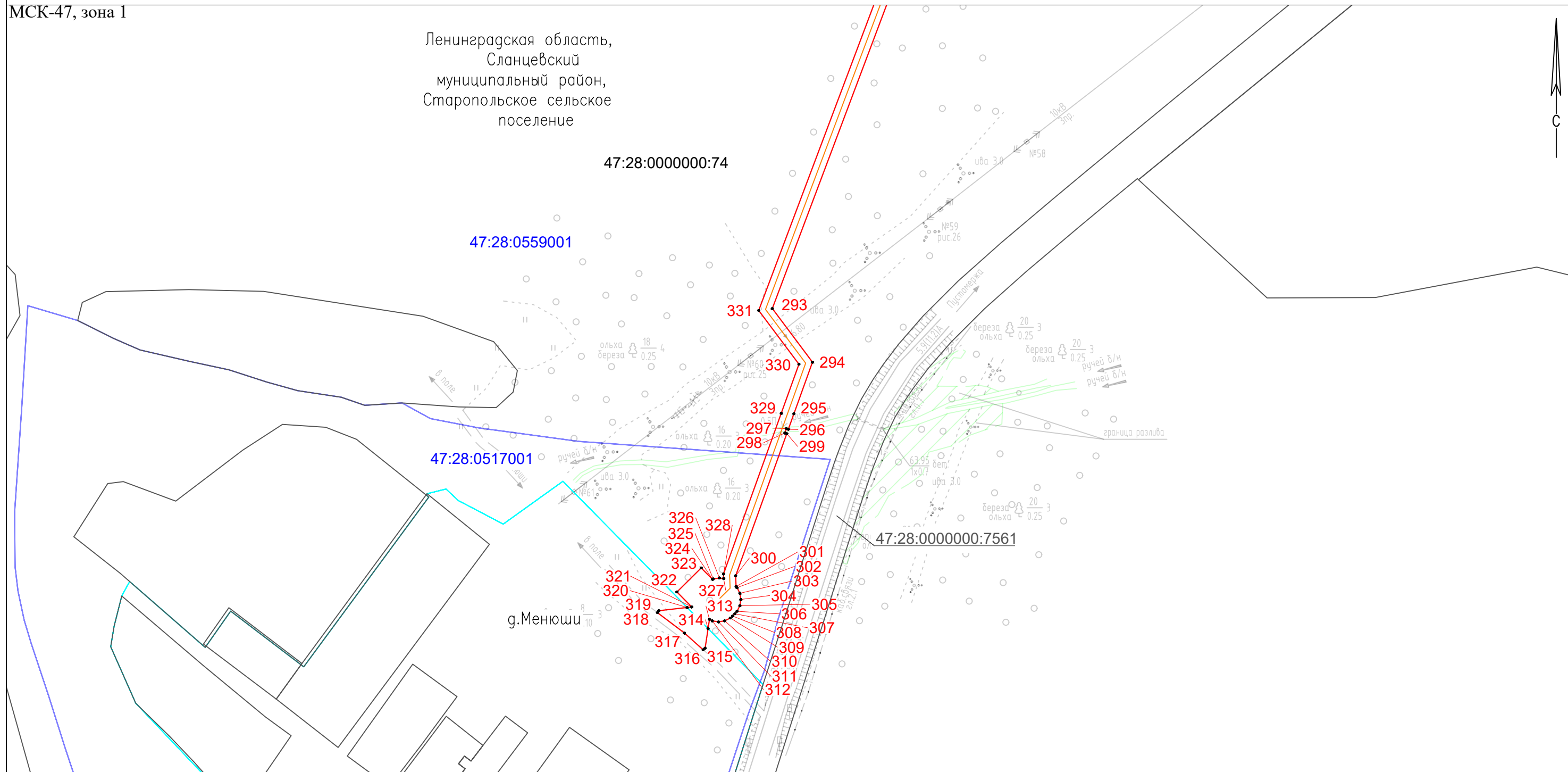
47:28:0000000:74

47:28:0559001

47:28:0517001

47:28:0000000:7561

г. Менюши



Масштаб 1:2000

Условные обозначения

- | | | |
|---|--|---|
| ● - Характерная точка границы, сведения о которой позволяют однозначно определить ее положение на местности | — - Часть границы, сведения ЕГРН о которой позволяют однозначно определить ее положение на местности | 1 - Обозначение новой характерной точки |
| — - Проектные границы публичного сервитута | — - Граница населенного пункта | 47:06:0642001 - Номер кадастрового квартала |
| — - Проектное местоположение газопровода | — - Наименование муниципального образования | :318 - Кадастровый номер земельного участка |

Ленинградская область,
Сланцевский муниципальный район,
Высатское сельское поселение